




CÂMARA MUNICIPAL DE PIRASSUNUNGA

Rua Joaquim Procópio de Araújo, 1662 - Fone/Fax: (19) 3561.2811

Estado de São Paulo

E-mail: legislativo@camarapirassununga.sp.gov.br

Site: www.camarapirassununga.sp.gov.br



AUTÓGRAFO DE LEI Nº 4642
PROJETO DE LEI Nº 17/2015

**A CÂMARA MUNICIPAL DE PIRASSUNUNGA APROVA E A
PREFEITA MUNICIPAL DE PIRASSUNUNGA SANCIONA E PROMULGA A
SEGUINTE LEI:**

Art. 1º Fica denominada de "**OSWALDO BARBIRATO**", a **Rua 14**, do Loteamento "**Jardim Ferrari II**", neste Município.

Art. 2º Esta Lei entra em vigor na data de sua publicação, revogadas as disposições em contrário.

Pirassununga, 11 de março de 2015.

Alcimar Siqueira Montalvão
Presidente



CÂMARA MUNICIPAL DE PIRASSUNUNGA

Rua Joaquim Procópio de Araújo, 1662 - Fone/Fax: (19) 3561.2811

Estado de São Paulo

E-mail: legislativo@camarapirassununga.sp.gov.br

Site: www.camarapirassununga.sp.gov.br




PROJETO DE LEI Nº 17/2015

**A CÂMARA MUNICIPAL DE PIRASSUNUNGA APROVA E A
PREFEITA MUNICIPAL DE PIRASSUNUNGA SANCIONA E PROMULGA A
SEGUINTE LEI:**

Art. 1º Fica denominada de "**OSWALDO BARBIRATO** ", a **Rua 14**, do Loteamento "**Jardim Ferrari II**", neste Município.

Art. 2º Esta Lei entra em vigor na data de sua publicação, revogadas as disposições em contrário.

Pirassununga, 24 de fevereiro de 2015.


Otacílio José Barreiros
Vereador

A Comissão de Justiça, Legislação e Redação para
dar parecer.

Sala das Sessões da C. M. de
Pirassununga, 24 de 02 de 2015

Presidente

Aprovada em 1ª discussão.

Sala das Sessões da C. M. de
Pirassununga, 03 de 03 de 2015

Presidente

Aprovada em 2ª discussão.

À redação final.

Sala das Sessões da C. M. de
Pirassununga, 10 de 03 de 2015

Presidente




CÂMARA MUNICIPAL DE PIRASSUNUNGA

Rua Joaquim Procópio de Araújo, 1662 - Fone/Fax: (19) 3561.2811

Estado de São Paulo

E-mail: legislativo@camarapirassununga.sp.gov.br

Site: www.camarapirassununga.sp.gov.br



JUSTIFICATIVA

Senhor Presidente,
Nobres Pares,

Tem o presente Projeto de Lei o intuito de denominar de **Oswaldo Barbirato**, a **Rua 14** do Loteamento **Jardim Ferrari II**, existente neste Município.

Oswaldo Barbirato nasceu em 23 de agosto de 1931, em Pirassununga/SP. Filho de Albino Barbirato e de Claudina Trigolo Barbirato. Albino Barbirato veio com os pais da Itália, originários da Província de Veneza. A Família chegou a Pirassununga por volta de 1888.

Oswaldo passou toda a sua infância e adolescência na então conhecida Rua do “Sapo”, atual Rua Dom Pedro II e teve como irmãos: Zelinda, Tita, Célia, Orlando e Toninho.

Casou-se com a Senhora Maria Cecília Gonçalves Barbirato no dia 03 de setembro de 1955 e tiveram quatro filhos: José Carlos, Luiz Henrique, Paulo Sérgio e Rita de Cássia.

Quando jovem, serviu o exército no 13º Regimento de Cavalaria de Pirassununga. Exerceu a profissão de alfaiate juntamente, com seu irmão Orlando, já falecido, e com Nelson Bissaco, também falecido.

Nos momentos de lazer, jogou futebol no famoso time do Barroão e foi também técnico de algumas equipes da cidade.

Formou-se em contabilidade na antiga Escola Técnica de Comércio “Dr. Fernando Costa” em Pirassununga. Trabalhou como Contador na antiga Chevrolet de Pirassununga. Foi funcionário do antigo Banco do Estado de São Paulo, no qual ocupou, no início da década de 70, o cargo de Gerente. Com a venda do Banco para o Banespa, se transferiu também para o novo banco no qual ocupou vários cargos ligados à gerencia. Ele foi bancário por 32 anos e se aposentou no Banespa no final da década de 80.

Ao longo de sua vida, dedicou-se ativamente a trabalhos voluntários. Foi Membro do Lions Clube de Pirassununga por 15 anos e trabalhou arduamente para levantar fundos para a construção do atual Velório Municipal de nossa cidade. Ocupou, por aproximadamente 10 anos o cargo de tesoureiro voluntário da APAE de Pirassununga, onde



CÂMARA MUNICIPAL DE PIRASSUNUNGA

Rua Joaquim Procópio de Araújo, 1662 - Fone/Fax: (19) 3561.2811

Estado de São Paulo

E-mail: legislativo@camarapirassununga.sp.gov.br

Site: www.camarapirassununga.sp.gov.br




sempre esteve envolvido em diversos trabalhos para levantar fundos para melhoria nas instalações do local. Colaborou também para a construção de várias igrejas da cidade trabalhando em quermesses e vendendo rifas. Foi também tesoureiro voluntário da Creche Centro Pirassununguense de Assistência à Infância por quase uma década.

Foi membro militante da Loja Maçônica Cruzeiro do Sul nº 204 por 25 anos e foi um Membro dedicado aos princípios maçônicos.

Faleceu no dia 19 de outubro de 2010, vítima de um AVC e isquemia cerebral.

Pelas razões expostas, proponho à denominação da via pública de “*Oswaldo Barbirato*”.

Sala das Sessões, 24 de fevereiro de 2015.



Otacilio José Barreiro
Vereador

REPÚBLICA FEDERATIVA DO BRASIL
REGISTRO CIVIL DAS PESSOAS NATURAIS

CERTIDÃO DE ÓBITO

NOME: OSWALDO BARBIRATO

MATRÍCULA: 116541 01 55 2010 4 00056 059 0011796 10

SEXO Masculino	COR Branca	ESTADO CIVIL E IDADE Viúvo, 79 anos
-------------------	---------------	--

NATURALIDADE Pirassununga, Estado de São Paulo	DOCUMENTO DE IDENTIFICAÇÃO CPF 073.848.238-20 RG 5.105.246/SSP-SP	HEBITOR Sim
---	---	----------------

FILIAÇÃO E RESIDÊNCIA:
Filho de ALBINO BARBIRATO, natural de Pirassununga, SP e de CLAUDINA TRIGOLO, natural de Catanduva, SP, já falecidos. Residia nesta cidade, à rua Coronel Franco, n.º 2343 Centro.

DATA E HORA DE FALECIMENTO Dezenove de outubro de dois mil e dez, 23h50min	DIA 19	MÊS 10	ANO 2010
--	-----------	-----------	-------------

LOCAL DE FALECIMENTO:
Na Santa Casa de Misericórdia, à av. Newton Prado, n.º 1883, Centro em Pirassununga, SP

CAUSA DA MORTE
Morte natural por: Choque Circulatório, Sepsis, Escara infectada

SEPULTAMENTO / CREMAÇÃO Cemitério Municipal desta cidade	DECLARANTE Rita de Cássia Barbirato Thomaz de Moraes, RG 21.660.181 SSP/SP, professora, casada, residente nesta cidade
---	--

NOME E N.º DE DOCUMENTO DO(S) MÉDICO(S) QUE ATESTOU(ARAM) O ÓBITO
Pelo dr. Octavio Cesar Antezana Morales, CRM 103348

2ª Tabelião de Notas e Protesto
Leonardo Bertini

2.º CARTÓRIO DE NOTAS E PROTESTOS
COMARCA DE PIRASSUNUNGA - SP
AUTENTICAÇÃO
FIDÉLITARIO PRESENTE COM O ORIGINAL QUE ME FOI APRESENTADA. DOU FE.

Cartório de Notas e Protestos
Fone: (19) 3561-3930
Avenida Cassiano Augusto, 1 SP
07714A326053

22 JUL. 2011 R\$ 2,25.
LEONARDO BERTINI
Escrivente

O conteúdo desta certidão é verdadeiro, dou fé.
Pirassununga, 21 de outubro de 2010

Oficial de Registro Civil das Pessoas Naturais e de Interdições e Tutelas da Sede

- () ROSA LUCIA BERNADETE CELLM DA SILVA - Oficial
- () EGLER CRISTINA DA SILVA SOUZA - Substituta
- () LUCIANA CRISTINA SCHINACK GUERRA - Escrevente
- () VANIA PAULA CLAUD DE OLIVEIRA - Escrevente

Bel. Rosa Lucia Bernadete Cellim da Silva
OFICIAL DE REGISTRO CIVIL

Município e Comarca de Pirassununga - Estado de São Paulo

Rua Coronel Franco, 1134 - Centro - Pirassununga/SP - CEP: 13630-136
Fone: (19) 3561-4774 - e-mail: registrocivilpirassununga@hotmail.com

VALIDO EM TODO O TERRITÓRIO NACIONAL SEM EMENDAS E/OU RASURAS

1251G-AA 035724
1251G-34001-36000-0610

COPIA

OBSERVAÇÕES // AVERBAÇÕES

Ato registrado no livro C-56, às folhas 59, sob o nº 11796. Data do registro: 21 de outubro de 2010. Era portador do título de eleitor nº 036986360141, Zona 096, Seção 0011. O extinto era viúvo de MARIA CECILIA GONÇALVES BARBIRATO, com quem se casou neste Oficial de Registro Civil aos 03 de setembro de 1955 (livro B-34, fls. 80, sob nº 4213), deixando os seguintes filhos: JOSÉ CARLOS com 54 anos, LUIZ HENRIQUE com 53 anos, PAULO SÉRGIO com 49 anos e RITA DE CÁSSIA com 40 anos de idade. O extinto era eleitor, deixou bens a inventariar, não deixou testamento conhecido, portador dos seguintes documentos: RG 5.105.246 SSP/SP, CIC 073.848.238-20, T.E. 369863601-41, zona 096, seção 0011, NB 0773985557 e era de cor branca. DO 15401896-1.

2º Tabelião de Notas e Protestos
Galeria Oficial
2010
AUTENTICADO Nº 3930
077146436055
PIRASSUNUNGA-SP

2º CARTÓRIO DE NOTAS E PROTESTOS
COMARCA DE PIRASSUNUNGA - SP
AUTENTICADO
AUTENTICAÇÃO PRESENTE CÓPIA REPROGRÁFICA QUE ESTÁ IGUAL
AO ORIGINAL QUE ME FOI APRESENTADA. DOU FE.

2-2 JUL 2011 RS 2,25

LEONARDO BERTINI
Escrevente
Valide somente com o selo de AUTENTICIDADE

O referido é verdade e dou fé

Pirassununga, 21 de outubro de 2010


OFICIAL DE REG. CIVIL DE PIRASSUNUNGA-SP

Rosa Lucia B. Cellim da Silva
Oficial


Egler Cristina da Silva Souza
Substituta da Oficial

Lucimara C. Schimack Guerra
Escrevente Autorizada

Vanja Paula C. de Oliveira
Escrevente


Egler Cristina da Silva Souza
Substituta da Oficial

CURRÍCULO



OSWALDO BARBIRATO nasceu no dia 23 de agosto de 1931 na cidade de Pirassununga. Filho de Albino Barbirato e de Claudina Trigolo Barbirato. Albino Barbirato veio com os pais da Itália, originários da Província de Veneza. A família chegou a Pirassununga por volta de 1888.

Oswaldo passou toda a sua infância e adolescência na então conhecida Rua do "Sapo" (atual Rua D. Pedro II) e teve como irmãos: Zelinda, Tita, Célia, Orlando e Toninho.

Casou-se com a Sr.^a Maria Cecília Gonçalves Barbirato no dia 03 de setembro de 1955 e tiveram quatro filhos: José Carlos, Luiz Henrique, Paulo Sérgio e Rita de Cássia.

Quando jovem, serviu o exército no 13.^o Regimento de Cavalaria de Pirassununga. Exerceu a profissão de alfaiate juntamente com seu irmão Orlando, já falecido, e com Nelson Bissaco, também falecido.

Nos momentos de lazer, jogou futebol no famoso time do Barroirão e foi também técnico de algumas equipes da cidade.



Formou-se em Contabilidade na antiga Escola Técnica de Comércio Dr. Fernando Costa em Pirassununga. Trabalhou como contador na antiga Chevrolet de Pirassununga. Foi funcionário do antigo BANCO DO ESTADO DE SÃO PAULO, no qual ocupou, no início da década de 70, o cargo de gerente. Com a venda do banco para o BANESPA, se transferiu também para o novo banco no qual ocupou vários cargos ligados à gerência. Ele foi bancário por 32 anos e se aposentou no Banespa no final da década de 80.

Ao longo de sua vida, dedicou-se ativamente a trabalhos voluntários. Foi membro do LIONS CLUBE DE PIRASSUNUNGA por 15 anos e trabalhou arduamente para levantar fundos para a construção do atual Velório Municipal de nossa cidade. Ocupou, por aproximadamente 10 anos o cargo de tesoureiro voluntário da APAE de Pirassununga, onde sempre esteve envolvido em diversos trabalhos para levantar fundos para melhoria nas instalações do local. Colaborou também para a construção de várias igrejas da cidade trabalhando em quermesses e vendendo rifas. Foi também tesoureiro voluntário da creche CENTRO PIRASSUNUNGUENSE DE ASSISTÊNCIA À INFÂNCIA por quase uma década.

Foi membro militante da LOJA MAÇÔNICA CRUZEIRO DO SUL n.^o 204 por 25 anos e foi um membro dedicado aos princípios maçônicos.


Faleceu no dia 19 de outubro de 2010, vítima de um AVC e isquemia cerebral.

RUA 14 – JARDIM FERRARI II



OFICIAL DE REGISTRO DE IMÓVEIS E ANEXOS
COMARCA DE PIRASSUNUNGA - ESTADO DE SÃO PAULO

Genésio Rocha Stábile
OFICIAL



REGISTRO DE IMÓVEIS DA COMARCA DE PIRASSUNUNGA - SP


LIVRO 2 - REGISTRO GERAL

MATR. N° 31.619

INCRA	CADASTRO MUNICIPAL
MATRÍCULA N° 31.619	FICHA N° 1
PIRASSUNUNGA, 24 DE maio DE 2.012.	

IMÓVEL: Uma área de terras, denominada Gleba "1" (remanescente), originária do imóvel desmembrado da Estância Primavera, situada neste município e comarca, delimitado por um polígono irregular, cuja descrição inicia-se no vértice denominado nº 1, definido pela coordenada plana UTM N: 7.568.774,238 metros, E: 249.340,291 metros, cravado na divisa do lote 8 da quadra 41 do loteamento Parque Clayton Malaman e com a Avenida Duque de Caxias Norte; deste, segue confrontando com os lotes 8 e 7 da quadra 41, Rua 21, e Área Institucional, ambos do loteamento Parque Clayton Malaman, com azimute de 275°50'57" e distância de 377,42 metros até o vértice nº 2; deste, segue confrontando com a Área Institucional do loteamento Parque Clayton Malaman, com azimute de 275°50'57" e distância de 100,28 metros até o vértice nº 3, cravado na margem direita do córrego De Bem; deste, segue pela margem direita do citado córrego de montante para jusante, confrontando na outra margem com o Sítio Olho D'Água, matrícula 17.519 desta Serventia, de propriedade de Marilda Aparecida Mansur Ribeiro e filhos, com azimute 0°11'38" e distância de 2,19 metros até o vértice nº 4; deste, segue pela margem direita do citado córrego de montante para jusante, confrontando na outra margem com o Sítio Ouro Branco, matrícula 11.323 desta Serventia, de propriedade de Adelino Mudinuti Junior, com os seguintes azimutes e distâncias: 0°11'37" e 84,33 metros, até o vértice nº 5; 14°14'05" e 28,79 metros, até o vértice nº 6; 20°11'33" e 23,37 metros, até o vértice nº 7; 21°33'27" e 21,04 metros, até o vértice nº 8; 21°07'03" e 19,49 metros, até o vértice nº 9; 23°52'21" e 12,19 metros, até o vértice nº 10; 47°04'52" e 17,36 metros, até o vértice nº 11; 11°10'46" e 6,03 metros, até o vértice nº 12; 10°33'02" e 9,15 metros, até o vértice nº 13; 30°05'29" e 14,20 metros, até o vértice nº 14; 19°43'01" e 26,70 metros, até o vértice nº 15; 9°32'14" e 32,43 metros, até o vértice nº 16; 34°55'28" e 15,46 metros, até o vértice nº 17; 43°12'42" e 13,20 metros, até o vértice nº 18; 40°45'31" e 17,34 metros, até o vértice nº 19; 43°05'37" e 3,54 metros, até o vértice I; deste, segue confrontando com a Gleba 2, matrícula 31.617, alienada a José Luis Ferrari, com os seguintes azimutes e distâncias: 126°24'53" e 328,18 metros até o vértice II; 36°25'21" e 105,00 metros até o vértice III; deste, segue confrontando com a Gleba 3, matrícula 31.618, alienada a Antonio Carlos Hilsdorf Rocha e Alexandre Araújo Podboi, com os seguintes azimutes e distâncias: 126°24'53" e 29,00 metros até o vértice IV; 36°25'21" e 25,00 metros até o vértice V; 126°24'53" e 177,47 metros, até o vértice VI; deste, segue confrontando com a Avenida Duque de Caxias Norte, com os seguintes azimutes e distâncias: 210°56'24" e 7,26 metros até o vértice nº 50; 213°40'42" e 9,51 metros, ou mede em desenvolvimento de curva circular 9,51 metros,

continua no verso


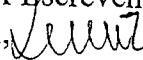


CONTINUAÇÃO

formado por arco de raio 100,00 metros e ângulo central de $5^{\circ}27'01''$, até o vértice nº 51; $216^{\circ}23'35''$ e 134,66 metros, até o vértice nº 52; $237^{\circ}20'26''$ e 21,55 metros, ou mede em desenvolvimento de curva circular 22,04 metros, formado por arco de raio 30,00 metros e ângulo central de $42^{\circ}05'21''$, até o vértice nº 53; $255^{\circ}06'43''$ e 15,16 metros, ou mede em desenvolvimento de curva circular 15,17 metros, formado por arco de raio 120,00 metros e ângulo central $7^{\circ}14'38''$, até o vértice 54; $220^{\circ}05'57''$ e 22,78 metros, ou mede em desenvolvimento de curva circular 23,94 metros, formado por arco de raio 22,07 metros e ângulo central $62^{\circ}09'08''$, até o vértice inicial nº 1; originário desta descrição contendo um perímetro de 1.700,08 (um mil e setecentos vírgula zero oito) metros e uma área de 131.054,91 (cento e trinta e um mil e cinquenta e quatro vírgula noventa e um) metros quadrados, ou 13,10 hectares. Todas as coordenadas descritas estão representadas no Sistema UTM, referenciadas ao Meridiano Central 45° WGr, tendo como Datum SAD-69. Todos os azimutes e distâncias, área e perímetros foram calculados no plano de projeção UTM.

Cadastrado no INCRA sob nº. 619.060.008.079-8, com os seguintes dados: área total 29,6000ha., módulo rural 63,8709ha., número de módulos rurais 0,31, módulo fiscal 18,0000ha., número de módulos fiscais 1,6400, fração mínima de parcelamento 3,0000ha., com a denominação de Estância Primavera, indicação para localização do imóvel: Estrada Velha Porto Ferreira 5 km.

PROPRIETÁRIA: QUARTAN CONSTRUÇÃO E COMÉRCIO LTDA., sociedade empresária limitada, estabelecida na cidade de Leme, deste Estado, na Rua Coronel João Franco Mourão, 49, inscrita no CNPJ/MF sob nº. 05.802.696/0001-93.


REGISTRO ANTERIOR: R.5/M.22.489, de 21 de dezembro de 2.011, deste registro. A Escrevente,  (Maria Ercília Capodifoglio Pavan). A Substituta do Oficial,  (Dirce Capodifoglio Zanichelli).

Av.1 – em 24 de maio de 2.012.

Procede-se a esta averbação para constar que sobre o imóvel desta matrícula foi instituída uma área de RESERVA LEGAL, cuja descrição perimétrica inicia-se no vértice denominado A, cravado na divisa da propriedade de herdeiros de Lauro Pozzi com a reserva permanente da Estância Primavera, deste segue pelo azimute $00^{\circ}11'18''$ e ao percorrer uma distância de 89,446 (oitenta e nove vírgula quatrocentos e quarenta e seis) metros, encontra o vértice B; deste segue pelo azimute $14^{\circ}13'46''$ e ao percorrer uma distância de 23,214 (vinte e três vírgula duzentos e catorze) metros, encontra o vértice C; deste segue pelo azimute $21^{\circ}23'28''$ e ao percorrer uma distância de 67,356 (sessenta e sete vírgula trezentos e cinquenta e seis) metros, encontra o vértice D; deste segue pelo azimute $47^{\circ}04'33''$ e ao percorrer uma distância de 18,838 (dezoito vírgula oitocentos e trinta e oito) metros, encontra o vértice E; deste segue pelo azimute $16^{\circ}06'06''$ e ao percorrer uma distância de 93,742 (noventa e três vírgula setecentos e quarenta e dois) metros, encontra o vértice F; deste segue pelo

OFICIAL DE REGISTRO DE IMÓVEIS E ANEXOS
COMARCA DE PIRASSUNUNGA - ESTADO DE SÃO PAULO

Genésio Rocha Stábile
OFICIAL



MATR. N° 31.619

REGISTRO DE IMÓVEIS DA COMARCA DE PIRASSUNUNGA - SP

LIVRO 2 - REGISTRO GERAL

INCRA	CADASTRO MUNICIPAL
MATRÍCULA N° 31.619	FICHA N° 2
PIRASSUNUNGA	DE _____ DE _____

IMÓVEL: (continuação)

azimute 43°17'27" e ao percorrer uma distância de 41,03 (quarenta e um vírgula zero três) metros, encontra o vértice F1; do vértice A até o vértice F1 confronta com a reserva permanente da Estância Primavera; deste segue confrontando com a área de Reserva Legal da Gleba 2, alienada a José Luis Ferrari, pelo azimute 126°24'53" e ao percorrer uma distância de 70,53 (setenta vírgula cinquenta e três) metros, encontra o vértice F4; deste segue pelo azimute 223°17'27" e ao percorrer uma distância de 34,69 (trinta e quatro vírgula sessenta e nove) metros, encontra o vértice N; deste segue pelo azimute 193°58'17" e ao percorrer uma distância de 254,712 (duzentos e cinquenta e quatro vírgula setecentos e doze) metros, encontra o vértice O, confrontando do vértice F4 ao vértice O com a área de cultura da Gleba 1 (área remanescente); deste segue pelo azimute 275°34'30" e ao percorrer uma distância de 70,311 (setenta vírgula trezentos e onze) metros, encontra o vértice inicial A, confrontando do vértice O ao vértice A com a propriedade de herdeiros de Lauro Pozzi; originário desta descrição, contendo um perímetro de 763,869 (setecentos e sessenta e três vírgula oitocentos e sessenta e nove) metros e uma área de 23.785,48 (vinte e três mil setecentos e oitenta e cinco vírgula quarenta e oito) metros quadrados ou 2,37 hectares. Todas as coordenadas descritas estão representadas no Sistema UTM, referenciadas ao Meridiano Central 45° WGr, tendo como Datum SAD-69. Todos os azimutes e distâncias, área e perímetros foram calculados no plano de projeção UTM, nos termos constante da Av.2/M.22.489. A Escrevente, *[assinatura]* (Maria Ercília Capodifoglio Pavan). A Substituta do Oficial, *[assinatura]* (Dirce Capodifoglio Zanichelli).

Av.2 - em 15 de janeiro de 2.013.


Procede-se a esta averbação nos termos do requerimento datado de 04 de outubro de 2.012 e em consonância com o Certificado de Cadastro de Imóvel Rural - CCIR, emissão 2006/2007/2008/2009, para constar que o imóvel desta matrícula, atualmente, encontra-se cadastrado no INCRA sob n°. 950.165.185.426-3, com os seguintes dados: área total 13,1054 ha, módulo rural 0,0000 ha, número de módulos rurais 0,00, módulo fiscal 18,0000 ha, número de módulos fiscais 0,7280, fração mínima de parcelamento 3,0000 ha, com a denominação de Gleba 1 da Estância Primavera, indicação para localização do imóvel: Estrada Velha-Porto Ferreira km 5. A Escrevente, *[assinatura]* (Maria Ercília Capodifoglio Pavan). A Substituta do Oficial, *[assinatura]* (Dirce Capodifoglio Zanichelli).

continua no verso

Oficial de Registro de Imóveis e Anexos
Comarca de Pirassununga - SP

051925

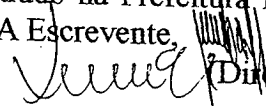
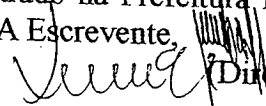
3988 - AA



CONTINUAÇÃO

Of. R\$11,51; E. R\$3,28; Cart. R\$2,43; R.C. R\$0,61; T.J. R\$0,61.

AV.03 – Em 15 de março de 2.013.

Procede-se a esta averbação nos termos do requerimento datado de 07 de fevereiro de 2.013, acompanhado de Ofício/Incra SR(08) GAB/F1 nº. 134/2012, expedido pelo Instituto Nacional de Colonização e Reforma Agrária – INCRA, Superintendência Regional do Estado de São Paulo – SR(08), certidão negativa de débitos relativos ao imposto sobre a propriedade territorial rural, emitida em 14 de janeiro de 2.013, com código de controle nº. 02EA.D91D.22E1.EF02, certidões expedidas em 11 de dezembro de 2.012 e 14 de fevereiro de 2.013 pela Municipalidade desta cidade, e em consonância com Lei Complementar Municipal nº. 103, de 31 de maio de 2.011, para constar que o imóvel desta matrícula passou a integrar a zona urbana deste município, tendo sua destinação alterada de rural para urbano o que resultou no cancelamento do cadastro no INCRA, e que atualmente encontra-se cadastrado na Prefeitura Municipal local como contribuinte nº. 6887.16.020.001.00-7. A Escrevente,  (Maria Ercília Capodifoglio Pavan). A Substituta do Oficial,  (Duice Capodifoglio Zanichelli).

Of. R\$12,10; E. R\$3,44; Cart. R\$2,55; R.C. R\$0,64; T.J. R\$0,64.


R.04 – em 15 de março de 2.013. LOTEAMENTO.

A Quartan Construção e Comércio Ltda., CNPJ.05.802.696/0001-93, com sede nesta cidade, na Rua XV de Novembro, 1.407, na qualidade de proprietária do imóvel objeto da presente matrícula, implantará sobre a totalidade do mesmo um loteamento o qual denominou de “JARDIM FERRARI II”, de natureza de predominância residencial, conforme planta e memorial descritivo que juntou. Em 07 de janeiro de 2.013, requereu o seu registro nos termos da Lei de Parcelamento do Solo, juntando toda a documentação exigida pelo artigo 18 da Lei nº. 6.766/79, arquivada nesta Serventia. Os lotes do referido loteamento serão servidos de arruamento composto pelas Ruas “1”, “2”, “3”, “4”, “5”, “6”, “7”, “8”, “9”, “10”, “11”, “12”, “13”, “14”, prolongamento da Avenida Duque de Caxias Norte e Rua 21 do loteamento Parque Clayton Malaman. O loteamento denominado “JARDIM FERRARI II”, será dotado das seguintes obras de infraestrutura: topografia/terraplenagem, guias e sarjetas das vias públicas, rede de galerias de águas pluviais, rede de coleta de esgoto, rede de abastecimento de água, pavimentação asfáltica, arborização, rede de energia elétrica e placas de sinalização, orçadas em R\$3.369.785,52 (três milhões, trezentos e sessenta e nove mil, setecentos e oitenta e cinco reais, cinquenta e dois centavos), que deverão ser executadas de acordo com o cronograma físico financeiro das obras de infraestrutura, no prazo máximo de 24 (vinte e quatro) meses, cuja execução é garantida por hipotecas. DAS GARANTIAS: as hipotecas foram constituídas através da escritura pública de hipoteca para garantia de execução de obras de

OFICIAL DE REGISTRO DE IMÓVEIS E ANEXOS
COMARCA DE PIRASSUNUNGA - ESTADO DE SÃO PAULO

Genésio Rocha Stábile

OFICIAL



MATR. Nº 31.619

REGISTRO DE IMÓVEIS DA COMARCA DE PIRASSUNUNGA

LIVRO 2 - REGISTRO GERAL

IN CRA	CADASTRO MUNICIPAL
MATRICULA Nº 31.619	FICHA Nº 3
PIRASSUNUNGA	DE

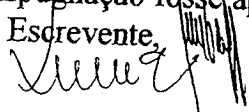

IMÓVEL: (continuação)

infraestruturas do loteamento Jardim Ferrari II, lavrada em 03 de setembro de 2.012, no 2º Tabelião de Notas e de Protesto de Letras e Títulos desta cidade, no livro 403, páginas 181/190, cujos imóveis dados em garantia são objeto das matrículas números: 31.617 e 31.618. DA DESCRIÇÃO DO LOTEAMENTO: o loteamento conterà 11 (onze) quadras, subdivididas em 224 (duzentos e vinte e quatro) lotes de predominância residencial, da seguinte forma: Quadra "A" - 05 lotes residenciais/comerciais; quadra "B" - 20 lotes residenciais/comerciais; quadra "C" - 24 lotes residenciais/comerciais; quadra "D" - 08 lotes residenciais/comerciais; quadra "E" - 30 lotes residenciais/comerciais; quadra "F" - 32 lotes residenciais/comerciais; quadra "G" - 12 lotes residenciais/comerciais; quadra "H" - 09 lotes residenciais/comerciais; quadra "I" - 34 lotes residenciais/comerciais; quadra "J" - 34 lotes residenciais/comerciais; e quadra "K" - 16 lotes residenciais/comerciais, totalizando em lotes 59.686,76 metros quadrados ou 45,55%. As áreas públicas do loteamento denominado JARDIM FERRARI II estão distribuídas da seguinte forma: Sistema Viário - 37.027,04 metros quadrados ou 28,25%; Área Institucional - 6.596,29 metros quadrados ou 5,03%; Áreas Verdes/APP - 14.513,82 metros quadrados ou 11,07%; Sistema de Lazer - 13.231,00 metros quadrados ou 10,10%, totalizando assim a plenitude do imóvel desta matrícula, ou seja, 131.054,91 metros quadrados. DAS APROVAÇÕES: O projeto do loteamento denominado JARDIM FERRARI II foi devidamente aprovado pela Prefeitura Municipal local em 18 de setembro de 2.012, através do Decreto nº. 4.815/2012, tendo recebido o Certificado expedido pelo Grupo de Análise e Aprovação de Projetos Habitacionais - GRAPROHAB - nº. 294/2012 em 24 de julho de 2.012. DAS RESTRIÇÕES: Ao presente loteamento serão impostas as seguintes restrições urbanísticas convencionais: 1) recuo frontal das edificações deverá ser no mínimo de 4,00 metros e o percentual da área a ser edificada deverá atender, no que couber, o que dispõe o Decreto Estadual nº. 13.069/78, bem como o artigo 41 da Lei Complementar Municipal nº. 80/07 e alterações posteriores; 2) os lotes comerciais estão especificados no memorial descritivo e justificativo, no item III, quadro "3" - especificações das quadras, nos quais poderão ser estabelecidos comércio e serviços, que não produzam ou causem odores, ruídos, vibrações, poeiras, fumaça, fuligens e nem materiais inflamáveis, e que não causem incômodo à vizinhança. Para conhecimento geral foi expedido edital em 18 de fevereiro de 2.013, que foi afixado no quadro próprio do Cartório, assim como publicado por três vezes consecutivas, edições dos dias 20, 22 e 27 de fevereiro de 2.013, no Jornal O Movimento, de circulação nesta cidade. No dia 14 de março de 2.013 escoou o prazo de 15 (quinze) dias

continua no verso



CONTINUAÇÃO

para que eventual interessado se opusesse ao registro do loteamento, sem que qualquer impugnação fosse apresentada, razão pela qual foi procedido o presente registro. A Escrevente,  (Maria Ercília Capodifoglio Pavan). A Substituta do Oficial,  (Dirce Capodifoglio Zanichelli).

Of. R\$2.710,40; E.R\$770,56; Cart. R\$571,20; R.C. R\$143,36; T.J. R\$143,36.

**OFICIAL DE REGISTRO DE IMOVEIS
COMARCA DE PIRASSUNUNGA-SP**

A presente certidão, extraída por meio reprográfico, nos termos do art. 19, p. 1º da Lei nº 6015/73, é cópia autêntica do original arquivado nesta serventia, dou fé.

Pirassununga, 22 MAR 2013




Registro de Imóveis e Anexos
PIRASSUNUNGA-SP
Dirce Capodifoglio Zanichelli
Substituta do Oficial

Requisição Judicial
ISENTO
(Conforme Lei n.º 11.331/02)

OFICIAL DE REGISTRO DE IMÓVEIS E ANEXOS
COMARCA DE PIRASSUNUNGA - ESTADO DE SÃO PAULO

Genésio Rocha Stábile
OFICIAL



MATR. Nº 31.619

REGISTRO DE IMÓVEIS DA COMARCA DE PIRASSUNUNGA

LIVRO 2 - REGISTRO GERAL

INCRA

CADASTRO MUNICIPAL

MÁTRICULA Nº 31.619

FICHA Nº 1-auxiliar

PIRASSUNUNGA DE DE

IMÓVEL:

“LOTEAMENTO JARDIM FERRARI II”

QUADRA “A”

- Lote nº. 1 - Matrícula
- Lote nº. 2 - Matrícula
- Lote nº. 3 - Matrícula
- Lote nº. 4 - Matrícula
- Lote nº. 5 - Matrícula

QUADRA “B”

- Lote nº. 1 - Matrícula
- Lote nº. 2 - Matrícula
- Lote nº. 3 - Matrícula
- Lote nº. 4 - Matrícula
- Lote nº. 5 - Matrícula
- Lote nº. 6 - Matrícula
- Lote nº. 7 - Matrícula
- Lote nº. 8 - Matrícula
- Lote nº. 9 - Matrícula
- Lote nº. 10 - Matrícula
- Lote nº. 11 - Matrícula
- Lote nº. 12 - Matrícula
- Lote nº. 13 - Matrícula
- Lote nº. 14 - Matrícula
- Lote nº. 15 - Matrícula
- Lote nº. 16 - Matrícula
- Lote nº. 17 - Matrícula
- Lote nº. 18 - Matrícula
- Lote nº. 19 - Matrícula
- Lote nº. 20 - Matrícula

QUADRA “C”

- Lote nº. 1 - Matrícula
- Lote nº. 2 - Matrícula
- Lote nº. 3 - Matrícula

Oficial de Registro de Imóveis e Anexos
Comarca de Pirassununga - SP

051927

3988 - AA



CONTINUAÇÃO

Lote nº. 4 - Matrícula
Lote nº. 5 - Matrícula
Lote nº. 6 - Matrícula
Lote nº. 7 - Matrícula
Lote nº. 8 - Matrícula
Lote nº. 9 - Matrícula
Lote nº. 10 - Matrícula
Lote nº. 11 - Matrícula
Lote nº. 12 - Matrícula
Lote nº. 13 - Matrícula
Lote nº. 14 - Matrícula
Lote nº. 15 - Matrícula
Lote nº. 16 - Matrícula
Lote nº. 17 - Matrícula
Lote nº. 18 - Matrícula
Lote nº. 19 - Matrícula
Lote nº. 20 - Matrícula
Lote nº. 21 - Matrícula
Lote nº. 22 - Matrícula
Lote nº. 23 - Matrícula
Lote nº. 24 - Matrícula

QUADRA "D"


Lote nº. 1 - Matrícula
Lote nº. 2 - Matrícula
Lote nº. 3 - Matrícula
Lote nº. 4 - Matrícula
Lote nº. 5 - Matrícula
Lote nº. 6 - Matrícula
Lote nº. 7 - Matrícula
Lote nº. 8 - Matrícula

QUADRA "E"

Lote nº. 1 - Matrícula
Lote nº. 2 - Matrícula
Lote nº. 3 - Matrícula
Lote nº. 4 - Matrícula
Lote nº. 5 - Matrícula
Lote nº. 6 - Matrícula
Lote nº. 7 - Matrícula
Lote nº. 8 - Matrícula
Lote nº. 9 - Matrícula
Lote nº. 10 - Matrícula
Lote nº. 11 - Matrícula
Lote nº. 12 - Matrícula

OFICIAL DE REGISTRO DE IMÓVEIS E ANEXOS
COMARCA DE PIRASSUNUNGA - ESTADO DE SÃO PAULO

Genésio Rocha Stábile
OFICIAL



MATR. Nº 31.619

REGISTRO DE IMÓVEIS DA COMARCA DE PIRASSUNUNGA - SP

LIVRO 2 - REGISTRO GERAL

INCRA _____ CADASTRO MUNICIPAL _____

MATRÍCULA Nº 31.619 FICHA Nº 2-auxiliar
PIRASSUNUNGA _____ DE _____ DE _____

IMÓVEL: (continuação)

- Lote nº. 13 - Matrícula
- Lote nº. 14 - Matrícula
- Lote nº. 15 - Matrícula
- Lote nº. 16 - Matrícula
- Lote nº. 17 - Matrícula
- Lote nº. 18 - Matrícula
- Lote nº. 19 - Matrícula
- Lote nº. 20 - Matrícula
- Lote nº. 21 - Matrícula
- Lote nº. 22 - Matrícula
- Lote nº. 23 - Matrícula
- Lote nº. 24 - Matrícula
- Lote nº. 25 - Matrícula
- Lote nº. 26 - Matrícula
- Lote nº. 27 - Matrícula
- Lote nº. 28 - Matrícula
- Lote nº. 29 - Matrícula
- Lote nº. 30 - Matrícula

QUADRA "F"

- Lote nº. 1 - Matrícula
- Lote nº. 2 - Matrícula
- Lote nº. 3 - Matrícula
- Lote nº. 4 - Matrícula
- Lote nº. 5 - Matrícula
- Lote nº. 6 - Matrícula
- Lote nº. 7 - Matrícula
- Lote nº. 8 - Matrícula
- Lote nº. 9 - Matrícula
- Lote nº. 10 - Matrícula
- Lote nº. 11 - Matrícula
- Lote nº. 12 - Matrícula
- Lote nº. 13 - Matrícula
- Lote nº. 14 - Matrícula
- Lote nº. 15 - Matrícula
- Lote nº. 16 - Matrícula

continua no verso

Oficial de Registro de Imóveis e Anexos
Comarca de Pirassununga - SP

3988 - AA 051928



CONTINUAÇÃO

Lote nº. 17 - Matrícula
Lote nº. 18 - Matrícula
Lote nº. 19 - Matrícula
Lote nº. 20 - Matrícula
Lote nº. 21 - Matrícula
Lote nº. 22 - Matrícula
Lote nº. 23 - Matrícula
Lote nº. 24 - Matrícula
Lote nº. 25 - Matrícula
Lote nº. 26 - Matrícula
Lote nº. 27 - Matrícula
Lote nº. 28 - Matrícula
Lote nº. 29 - Matrícula
Lote nº. 30 - Matrícula
Lote nº. 31 - Matrícula
Lote nº. 32 - Matrícula

QUADRA "G"

Lote nº. 1 - Matrícula
Lote nº. 2 - Matrícula
Lote nº. 3 - Matrícula
Lote nº. 4 - Matrícula
Lote nº. 5 - Matrícula
Lote nº. 6 - Matrícula
Lote nº. 7 - Matrícula
Lote nº. 8 - Matrícula
Lote nº. 9 - Matrícula
Lote nº. 10 - Matrícula
Lote nº. 11 - Matrícula
Lote nº. 12 - Matrícula

QUADRA "H"


Lote nº. 1 - Matrícula
Lote nº. 2 - Matrícula
Lote nº. 3 - Matrícula
Lote nº. 4 - Matrícula
Lote nº. 5 - Matrícula
Lote nº. 6 - Matrícula
Lote nº. 7 - Matrícula
Lote nº. 8 - Matrícula
Lote nº. 9 - Matrícula

QUADRA "I"

Lote nº. 1 - Matrícula

OFICIAL DE REGISTRO DE IMÓVEIS E ANEXOS
COMARCA DE PIRASSUNUNGA - ESTADO DE SÃO PAULO

Genésio Rocha Stábile
OFICIAL



MATR. Nº 31.619

REGISTRO DE IMÓVEIS DA COMARCA DE PIRASSUNUNGA

LIVRO 2 - REGISTRO GERAL

INCRA

CADASTRO MUNICIPAL

MATRÍCULA Nº 31.619 FICHA Nº 3-auxiliar

PIRASSUNUNGA DE DE

IMÓVEL: (continuação)

- Lote nº. 2 - Matrícula
- Lote nº. 3 - Matrícula
- Lote nº. 4 - Matrícula
- Lote nº. 5 - Matrícula
- Lote nº. 6 - Matrícula
- Lote nº. 7 - Matrícula
- Lote nº. 8 - Matrícula
- Lote nº. 9 - Matrícula
- Lote nº. 10 - Matrícula
- Lote nº. 11 - Matrícula
- Lote nº. 12 - Matrícula
- Lote nº. 13 - Matrícula
- Lote nº. 14 - Matrícula
- Lote nº. 15 - Matrícula
- Lote nº. 16 - Matrícula
- Lote nº. 17 - Matrícula
- Lote nº. 18 - Matrícula
- Lote nº. 19 - Matrícula
- Lote nº. 20 - Matrícula
- Lote nº. 21 - Matrícula
- Lote nº. 22 - Matrícula
- Lote nº. 23 - Matrícula
- Lote nº. 24 - Matrícula
- Lote nº. 25 - Matrícula
- Lote nº. 26 - Matrícula
- Lote nº. 27 - Matrícula
- Lote nº. 28 - Matrícula
- Lote nº. 29 - Matrícula
- Lote nº. 30 - Matrícula
- Lote nº. 31 - Matrícula
- Lote nº. 32 - Matrícula
- Lote nº. 33 - Matrícula
- Lote nº. 34 - Matrícula

QUADRA "J"

- Lote nº. 1 - Matrícula
- Lote nº. 2 - Matrícula

continua no verso



CONTINUAÇÃO


Lote nº. 3 - Matrícula
Lote nº. 4 - Matrícula
Lote nº. 5 - Matrícula
Lote nº. 6 - Matrícula
Lote nº. 7 - Matrícula
Lote nº. 8 - Matrícula
Lote nº. 9 - Matrícula
Lote nº. 10 - Matrícula
Lote nº. 11 - Matrícula
Lote nº. 12 - Matrícula
Lote nº. 13 - Matrícula
Lote nº. 14 - Matrícula
Lote nº. 15 - Matrícula
Lote nº. 16 - Matrícula
Lote nº. 17 - Matrícula
Lote nº. 18 - Matrícula
Lote nº. 19 - Matrícula
Lote nº. 20 - Matrícula
Lote nº. 21 - Matrícula
Lote nº. 22 - Matrícula
Lote nº. 23 - Matrícula
Lote nº. 24 - Matrícula
Lote nº. 25 - Matrícula
Lote nº. 26 - Matrícula
Lote nº. 27 - Matrícula
Lote nº. 28 - Matrícula
Lote nº. 29 - Matrícula
Lote nº. 30 - Matrícula
Lote nº. 31 - Matrícula
Lote nº. 32 - Matrícula
Lote nº. 33 - Matrícula
Lote nº. 34 - Matrícula

QUADRA "K"

Lote nº. 1 - Matrícula
Lote nº. 2 - Matrícula
Lote nº. 3 - Matrícula
Lote nº. 4 - Matrícula
Lote nº. 5 - Matrícula
Lote nº. 6 - Matrícula
Lote nº. 7 - Matrícula
Lote nº. 8 - Matrícula
Lote nº. 9 - Matrícula
Lote nº. 10 - Matrícula
Lote nº. 11 - Matrícula
Lote nº. 12 - Matrícula

OFICIAL DE REGISTRO DE IMÓVEIS E ANEXOS
COMARCA DE PIRASSUNUNGA - ESTADO DE SÃO PAULO

Genésio Rocha Stábile
OFICIAL



MATR. Nº 31.619

REGISTRO DE IMÓVEIS DA COMARCA DE PIRASSUNUNGA

LIVRO 2 - REGISTRO GERAL

INGRA	<i>[Handwritten mark]</i>	CADASTRO MUNICIPAL
MATRÍCULA Nº 31.619	FICHA Nº 4-auxiliar	<i>585</i>
PIRASSUNUNGA		DE _____ DE _____

IMÓVEL: (continuação)
Lote nº. 13 - Matrícula
Lote nº. 14 - Matrícula
Lote nº. 15 - Matrícula
Lote nº. 16 - Matrícula

Pirassununga, 15 de março de 2013. A Escrevente, *[Handwritten Signature]* (Maria Ercília Capodifoglio Pavan). A Substituta do Oficial, *[Handwritten Signature]* (Dirce Capodifoglio Zanichelli).

OFICIAL DE REGISTRO DE IMOVEIS
COMARCA DE PIRASSUNUNGA-SP

A presente certidão, extraída por meio reprográfico, nos termos do art. 19, p. 1º da Lei nº 6015/73, é cópia autêntica do original arquivado nesta serventia, dou fé.

Pirassununga, 22 MAR 2013
[Handwritten Signature]

Registro de Imóveis e Anexos
PIRASSUNUNGA-SP
Dirce Capodifoglio Zanichelli
Substituta do Oficial


Oficial de Registro de Imóveis e Anexos
Comarca de Pirassununga - SP

3988 - AA 051930





PREFEITURA MUNICIPAL DE PIRASSUNUNGA
Estado de São Paulo
SECRETARIA MUNICIPAL DE ADMINISTRAÇÃO



- DECRETO Nº 4.815, DE 18 DE SETEMBRO DE 2012 -

ADEMIR ALVES LINDO, Prefeito
Municipal de Pirassununga, Estado
de São Paulo.....

No uso de suas atribuições legais e de conformidade com os autos do protocolado nº 1.504, de 2 de maio de 2011,

DECRETA:

Art. 1º Fica aprovado de acordo com os termos da Lei Complementar Municipal nº 075/2006, e alterações posteriores, e de conformidade com o Certificado GRAPROHAB nº 294/2012, encartado às fls. 502, do protocolado supra, o Projeto do Loteamento denominado "**JARDIM FERRARI II**", caracterizado com "Loteamento de Predominância Residencial", situado na zona urbana deste município, à Av. Duque de Caxias Norte, loteamento este composto de uma área de terra contendo 131.054,91 metros quadrados, contendo 224 (duzentos e vinte e quatro) lotes, e que é objeto da matrícula 31.619 do CRI local, cadastrada no INCRA sob os nº 619.060.008.079-8, imóvel esse que conforme referida matrícula, consta pertencer a QUARTAN CONSTRUÇÃO E COMÉRCIO LTDA, sociedade empresária limitada, estabelecida no município de Leme, deste Estado, na Rua Coronel João Franco Mourão, 49, inscrita no CNPJ/ME sob nº 05.802.696/0001-93, tudo conforme consta dos autos do protocolado acima mencionado.

Art. 2º Os loteadores deverão executar sob as suas expensas, no prazo máximo de dois anos a partir da expedição deste Decreto, todas as obras citadas nos incisos do Artigo 9º, da Lei Complementar Municipal n.º 075/06, de acordo com os projetos de infraestrutura e obedecendo os prazos de execução das mesmas, contidos no Cronograma Físico Financeiro, aprovado pela municipalidade, encartado às fls. 503/508, do protocolado supra, sendo obrigatório a execução das obras abaixo discriminadas:

EXECUÇÃO DE:

I - Abertura das vias de comunicação (ruas) e das área de recreação, com Limpeza da área - Terraplanagem de apoio, com proteção superficial do solo, obras de drenagem e muros de arrimo;

II - Topografia: locação e colocação de marcos de concreto de alinhamento e nivelamento dos lotes, e dos localizados nos ângulos e curvas das vias projetadas e nas divisas dos lotes;



PREFEITURA MUNICIPAL DE PIRASSUNUNGA
Estado de São Paulo
SECRETARIA MUNICIPAL DE ADMINISTRAÇÃO



- III - Guias e sarjetas das vias públicas;
- IV - Redes de Galerias de águas pluviais - execução de bocas de lobo, etc, conforme Projeto aprovado pelo SAEF;
- V - Redes de coleta de esgoto com ligações domiciliares ao coletor tronco do loteamento, até o emissário, quando for o caso, conforme projetos aprovados pelo SAEF;
- VI - Rede de abastecimento de água com ligação da rede interna do loteamento, até a adutora existente incluída as ligações domiciliares, conforme projetos aprovados pelo SAEF;
- VII - Pavimentação asfáltica das vias públicas;
- VIII - Arborização - (áreas verdes, praças e vias públicas);
- IX - Da rede de energia elétrica e de iluminação pública;
- X - Placas indicativas de nome de vias públicas (sinalização viária).

§ 1º As obras a que se refere este artigo serão executadas com observância das especificações dos projetos executivos, e fiscalizados pelo SAEF, Prefeitura Municipal, e demais órgãos Estaduais, e afins.

§ 2º A execução das redes de energia elétrica e de iluminação pública deverão obedecer as normas da ELEKTRO, as quais deverão ser fiscalizadas e recebidas pela mesma.

§ 3º Antes do início de qualquer obra de infra-estrutura do empreendimento, o proprietário, deverá comunicar à municipalidade e autarquia, quando do seu início, para fins de fiscalização.

§ 4º Nenhuma obra do empreendimento poderá ter início, sem sua prévia solicitação à municipalidade e autarquia, para fins de fiscalização. Qualquer obra que não satisfaça as condições de projeto deverá ser refeita pelo empreendedor.

Art. 3º As obras constantes dos incisos I ao X, do artigo 2º, deste Decreto, serão garantidas sua execução, através de escritura pública de hipoteca, lavrada às páginas 181/190, do livro 403, do 2º Tabelião de Notas e de Protesto de Letras e Títulos da Comarca de Pirassununga - SP, cuja escritura, fica fazendo parte integrante deste Decreto, para fins registrários, a qual deverá ser registrada concomitantemente com o registro do Loteamento.

§ 1º O ônus hipotecário constituído sobre a gleba loteada, descrita no item primeiro, da escritura citada no Artigo 3º, deverá ser transferido e recaído após o registro do Loteamento, na área de 191.310,73 m², descrita na escritura de hipoteca de páginas 181/190, do livro 403, do 2º Tabelião de Notas e de Protesto de Letras e Títulos da Comarca de Pirassununga - SP.

§ 2º Este Decreto ficará caduco se não registrada a escritura hipotecária, constante deste artigo, concomitantemente, ao ato Registrário do Loteamento.

§ 3º O Titular do Cartório de Registro de Imóveis da Comarca de Pirassununga - SP, deverá fazer cumprir o estabelecido no Artigo 3º, sob pena de nulidade do



PREFEITURA MUNICIPAL DE PIRASSUNUNGA
Estado de São Paulo
SECRETARIA MUNICIPAL DE ADMINISTRAÇÃO



ato registrário, ou seja, registrar a escritura de hipoteca ali referida, concomitantemente, ao ato do registro do loteamento em questão.

Art. 4º Especificações construtivas:

§ 1º Deverão atender o que dispõe a Lei Complementar Municipal nº 76/07 e alterações posteriores.

§ 2º O recuo frontal das edificações, será de 4,00 metros, e o percentual da área a ser edificada, deverá atender no que couber o que dispõe o Decreto Estadual nº 13.069/78, bem como, o Art. 41 da LCM 80/07, e alterações posteriores.

§ 3º Os lotes comerciais, estão especificados no Memorial Descritivo e Justificativo do Empreendimento, no item III, Quadro "3" - Especificações das Quadras, nos quais poderão ser estabelecidos comércio e serviços, que não produzam ou causem odores, ruídos, vibrações, poeiras, fumaça, fuligens, e nem materiais inflamáveis, e que não causem incômodo à vizinhança.

Art. 5º Não cumpridos os prazos estabelecidos no cronograma físico financeiro da execução das obras de infra estrutura, os pedidos de aprovação de projetos de edificações, ficarão suspensos, até conclusão de todas as obras de infra estrutura do empreendimento.

Art. 6º Este Decreto ficará caduco se não cumpridas as etapas construtivas da infra estrutura, constantes do cronograma físico financeiro aprovado pela municipalidade, respondendo o empreendedor aos prejuízos que eventualmente causar a terceiros.


Art. 7º A expedição do Alvará de licença para vendas de lotes, bem como, a expedição de Alvará de Construção, ficam condicionados à execução da infra estrutura do loteamento, constantes do inciso IV, do artigo 27, da LCM 075/06, ou seja, a execução no mínimo dos incisos V, VI e IX, do artigo 2º, deste Decreto, desde que referido loteamento, esteja devidamente registrado em cartório.

Art. 8º Se porventura o proprietário do empreendimento não cumprir os prazos estabelecidos no cronograma físico financeiro da execução das obras de infra estrutura, os pedidos de aprovação de projetos de edificações, ficarão suspensos, até conclusão de todas as obras de infra estrutura do empreendimento.

Art. 9º Completada a execução das obras referidas no Artigo 2º, a Prefeitura Municipal, expedirá termo de recebimento das mesmas, desde que estejam a contento, e de acordo com os padrões previamente estabelecidos.



PREFEITURA MUNICIPAL DE PIRASSUNUNGA
Estado de São Paulo
SECRETARIA MUNICIPAL DE ADMINISTRAÇÃO



Parágrafo único. Fica o empreendedor responsável por quaisquer problemas que as obras de infra estruturas possam apresentar, mesmo após terem sido recebidas pela municipalidade, SAEP e demais órgãos afins.

Art. 10 Todas as condições e restrições imputadas para o empreendimento constante dos Artigos deste Decreto, deverão constar do registro do Loteamento, bem como, do Contrato Padrão, de compromisso de compra e venda dos lotes, a ser registrado em cartório.

Parágrafo único. O titular do Cartório de Registro de Imóveis da Comarca de Pirassununga - SP, deverá fazer cumprir o estabelecido neste Artigo, sob pena de nulidade do ato registrário.

Art. 11 O presente Decreto não implica no reconhecimento da propriedade do imóvel citado no Artigo 1º deste, e os loteadores, deverão atender a eventuais alterações, se decorrentes do interesse público, determinadas pela municipalidade.

Art. 12 Fica atribuído o número deste Decreto, nos projetos e memorias descritivos, constantes do protocolado nº 1.504/2011.

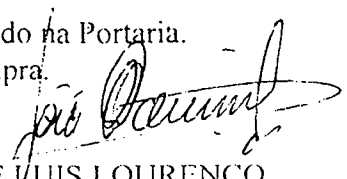
Parágrafo único. Faz parte deste, o croqui de localização do imóvel no município, constante do selo do projeto urbanístico.


Art. 13 Este decreto entrará em vigor na mesma data revogado as disposições em contrário.

Pirassununga, 18 de setembro de 2012.

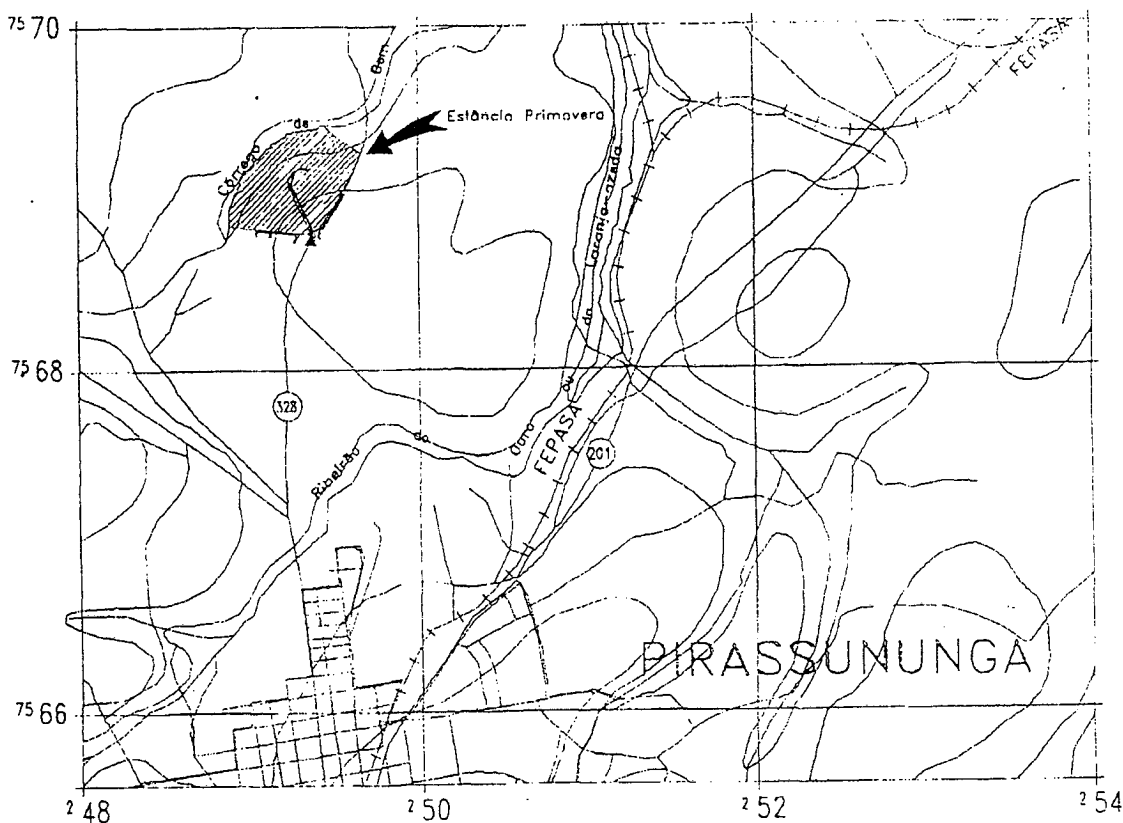

- ADEMIR ALVES LINDO -
Prefeito Municipal

Publicado na Portaria.
Data supra.


JORGE LUIS LOURENÇO.
Secretário Municipal de Administração.
dag/.



PLANTA DE SITUAÇÃO



PREFEITURA MUNICIPAL DE PIRASSUNUNGA
ANEXO AO DECRETO N.º 4.815
Pirassununga, 18 SET 2012




CÂMARA MUNICIPAL DE PIRASSUNUNGA

Rua Joaquim Procópio de Araújo, 1662 - Fone/Fax: (19) 3561.2811

Estado de São Paulo

E-mail: legislativo@camarapirassununga.sp.gov.br

Site: www.camarapirassununga.sp.gov.br




PARECER Nº


COMISSÃO DE JUSTIÇA, LEGISLAÇÃO E REDAÇÃO

Esta Comissão, examinando o **Projeto de Lei nº 17/2015**, de autoria do Vereador Otacilio José Barreiros, que “**visa denominar de "OSWALDO BARBIRATO", a Rua 14, do Loteamento "Jardim Ferrari II"**, neste Município, nada tem a opor quanto seu aspecto legal e constitucional.

Sala das Comissões, **03 MAR 2015**


Luciana Batista
Presidente


Otacilio José Barreiros
Relator



João Batista de Souza Pereira
Membro



PREFEITURA MUNICIPAL DE PIRASSUNUNGA

Estado de São Paulo

SECRETARIA MUNICIPAL DE ADMINISTRAÇÃO



- LEI Nº 4.725, DE 12 DE MARÇO DE 2015 -

**A CÂMARA MUNICIPAL DE PIRASSUNUNGA APROVA E A
PREFEITA MUNICIPAL DE PIRASSUNUNGA SANCIONA E PROMULGA A
SEGUINTE LEI:**

Art. 1º Fica denominada de “OSWALDO BARBIRATO”, a Rua 14, do Loteamento "Jardim Ferrari II", neste Município.

Art. 2º Esta Lei entra em vigor na data de sua publicação, revogadas as disposições em contrário.

Pirassununga, 12 de março de 2015.


**CRISTINA APARECIDA BATISTA -
Prefeita Municipal**

Publicada na Portaria.


Data supra.

Daiverson Antonio Gonçalves

DAVERSON ANTONIO GONÇALVES.

Resp. p/ Secretaria Municipal de Administração.

dmc/.



Diário Oficial Eletrônico

PREFEITURA MUNICIPAL DE PIRASSUNUNGA
IMPrensa OFICIAL DO MUNICÍPIO
www.diariodepirassununga.sp.gov.br



Sexta-feira, 27 de março de 2015 • Ano 2 • Nº 018

ATOS OFICIAIS

PODER EXECUTIVO

Secretaria Municipal de Administração

LEI (S) COMPLEMENTAR (ES)

LEI COMPLEMENTAR Nº 130, DE 23 DE MARÇO DE 2015

"Visa alterar a Lei Complementar nº 115/2013".....

A CÂMARA DE VEREADORES APROVA E A PREFEITA MUNICIPAL DE PIRASSUNUNGA SANCIONA E PROMULGA A SEGUINTE LEI COMPLEMENTAR:

Art. 1º O artigo 1º passa a ter a seguinte redação, mantido o Parágrafo Único:

"Art. 1º Ficam as agências bancárias, casas lotéricas e correspondentes bancários, em sua sede ou caixa de auto-atendimento localizado fora da agência ou sede, do Município de Pirassununga, obrigados a instalarem às suas expensas, sistema de monitoramento por imagem, através de circuito fechado de televisão (CFTV) que capture ininterruptamente a movimentação de pessoas, usuárias ou não de seus serviços, em toda a área interna de acesso público e de sua área externa, abrangendo toda a fachada bem como o lado direito e o esquerdo numa distância mínima de 50 (cinquenta) metros para cada lado e a parte frontal num raio de 180º (cento e oitenta graus)". (NR)

Art. 2º O artigo 2º passa a ter a seguinte redação: "Art. 2º O sistema de monitoramento deverá ter recursos de gravação de boa resolução das imagens capturadas que possibilitem a identificação e o reconhecimento das pessoas que transitarem pelos locais monitorados, com datas e horários respectivos e com qualidade mínima de 720p-HD, que deverão permanecer armazenadas em arquivo destinado à pesquisa por requisição das autoridades competentes, pelo prazo mínimo de 90 (noventa) dias". (NR)

Art. 3º O artigo 5º passa a ter a seguinte redação: "Art. 5º Os equipamentos utilizados para o cumprimento das obrigações previstas nesta lei complementar deverão ser devidamente homologados pelos órgãos competentes". (NR)

Art. 4º Esta Lei Complementar entrará em vigor na data de sua publicação, revogadas as disposições em contrário.

Pirassununga, 23 de março de 2015.

Cristina Aparecida Batista

Prefeita Municipal

Lucas Alexandre da Silva Porto

Secretário Municipal de Administração

LEI (S)

LEI Nº 4.722, DE 12 DE MARÇO DE 2015

"Autoriza o Poder Executivo a celebrar convênio com a Associação Beneficente Alda Miranda Matheus - AMMA".....

A CÂMARA DE VEREADORES APROVA E A PREFEITA MUNICIPAL DE PIRASSUNUNGA SANCIONA E PROMULGA A SEGUINTE LEI:

Art. 1º Fica o Poder Executivo autorizado a celebrar convênio com a Associação Alda Miranda Matheus - AMMA, com sede nesta cidade, no Sítio Nossa Senhora Aparecida, s/nº, Bairro Laranja Azeda, inscrita no CNPJ sob nº 01.636.803/0001-08, para transferência de recursos no presente exercício na ordem de R\$ 100.446,60 (cem mil, quatrocentos e quarenta e seis reais e sessenta centavos), objetivando o atendimento de 30 (trinta) adolescentes, através de oficinas, oriundos de escolas estaduais no período matutino.

Art. 2º As despesas decorrentes da execução da presente Lei correrão à conta da dotação orçamentária da Secretaria Municipal dos Direitos da Criança, do Adolescente e da Terceira Idade, rubrica 14.01.00 - 08.243.4001.2117 - 33.90.39.00, suplementada oportunamente se necessário.

Art. 3º Esta Lei entra em vigor na data de sua publicação, revogadas as disposições em contrário, retroagindo seus efeitos a 1º de janeiro de 2015.

Pirassununga, 12 de março de 2015.

Cristina Aparecida Batista

Prefeita Municipal

Daverson Antonio Gonçalves

Responsável pela Secretaria Municipal de Administração.

LEI Nº 4.723, DE 12 DE MARÇO DE 2015

A CÂMARA MUNICIPAL DE PIRASSUNUNGA APROVA E A PREFEITA MUNICIPAL DE PIRASSUNUNGA SANCIONA E PROMULGA A SEGUINTE LEI:

Art. 1º Fica denominada de "PAULO DE OLIVEIRA", a Rua 9, do Loteamento "Jardim Ferrari II", neste Município.

Art. 2º Esta Lei entra em vigor na data de sua publicação, revogadas as disposições em contrário. Pirassununga, 12 de março de 2015.

Cristina Aparecida Batista

Prefeita Municipal

Daverson Antonio Gonçalves

Responsável pela Secretaria Municipal de Administração.

LEI Nº 4.724, DE 12 DE MARÇO DE 2015

A CÂMARA MUNICIPAL DE PIRASSUNUNGA APROVA E A PREFEITA MUNICIPAL DE PIRASSUNUNGA SANCIONA E PROMULGA A SEGUINTE LEI:

Art. 1º Fica denominada de "JOSÉ PRADO DA SILVA", a Rua 11, do Loteamento "Jardim Ferrari II", neste Município.

Art. 2º Esta Lei entra em vigor na data de sua publicação, revogadas as disposições em contrário. Pirassununga, 12 de março de 2015.

Cristina Aparecida Batista

Prefeita Municipal

Daverson Antonio Gonçalves

Responsável pela Secretaria Municipal de Administração.

LEI Nº 4.725, DE 12 DE MARÇO DE 2015

A CÂMARA MUNICIPAL DE PIRASSUNUNGA APROVA E A PREFEITA MUNICIPAL DE PIRASSUNUNGA SANCIONA E PROMULGA A SEGUINTE LEI:

Art. 1º Fica denominada de "OSWALDO BARBIRATO", a Rua 14, do Loteamento "Jardim Ferrari II", neste

Município.

Art. 2º Esta Lei entra em vigor na data de sua publicação, revogadas as disposições em contrário. Pirassununga, 12 de março de 2015.

Cristina Aparecida Batista

Prefeita Municipal

Daverson Antonio Gonçalves

Responsável pela Secretaria Municipal de Administração.

LEI Nº 4.726, DE 12 DE MARÇO DE 2015

A CÂMARA MUNICIPAL DE PIRASSUNUNGA APROVA E A PREFEITA MUNICIPAL DE PIRASSUNUNGA SANCIONA E PROMULGA A SEGUINTE LEI:

Art. 1º Fica denominada de "AMALIA BAPTISTELA FERRARI", a Rua 13, do Loteamento "Jardim Ferrari II", neste Município.

Art. 2º Esta Lei entra em vigor na data de sua publicação, revogadas as disposições em contrário. Pirassununga, 12 de março de 2015.

Cristina Aparecida Batista

Prefeita Municipal

Daverson Antonio Gonçalves

Responsável pela Secretaria Municipal de Administração.

LEI Nº 4.727, DE 12 DE MARÇO DE 2015

"Dispõe sobre a criação do Fundo Municipal de Educação - FME e dá outras providências".....

A CÂMARA DE VEREADORES APROVA E A PREFEITA MUNICIPAL DE PIRASSUNUNGA SANCIONA E PROMULGA A SEGUINTE LEI:

Art. 1º Fica criado o Fundo Municipal de Educação que tem por finalidade captar e aplicar recursos na implementação de política educacional pública, bem como em outras iniciativas destinadas à educação e ao cumprimento dos objetivos do Conselho Municipal de Educação.

Parágrafo único. A aplicação dos recursos do Fundo, deverão priorizar a ampliação do espaço político de discussão sobre educação e cidadania, concorrendo para elevar a qualidade dos serviços educacionais e seus efeitos na sociedade como um todo, garantindo o direito participativo na definição das diretrizes educacionais do Município através do Conselho Municipal de Educação.

Art. 2º O Fundo Municipal de Educação é vinculado ao Conselho Municipal de Educação e por ele administrado.

Art. 3º São receitas do Fundo:

I - os recursos destinados ao Conselho para o desenvolvimento de suas funções previstos no orçamento municipal;

II - os recursos provenientes de convênios com instituições governamentais e não governamentais firmados para atender objetivos do Conselho;


III - doações, auxílios, contribuições, subvenções, transferências e outros recursos que lhe forem destinados, inclusive os suscetíveis de abatimento de imposto de renda;

IV - rendas eventuais, de eventos promovidos pelo Conselho, bem como as resultantes de depósitos e aplicações de capitais, obedecida a legislação municipal que regulamenta a matéria;

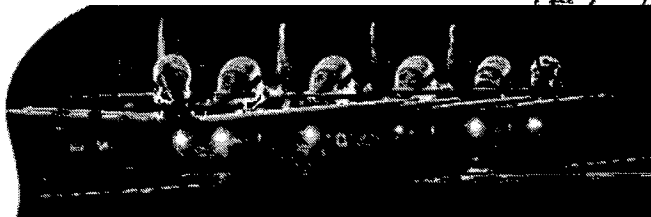
Parágrafo único. As receitas previstas neste artigo serão depositadas, obrigatoriamente, em conta especial mantida em agência de estabelecimento oficial de crédito indicada pela Secretaria Municipal de Finanças.

Art. 4º As despesas do Fundo constituir-se-ão de:

I - financiamento total ou parcial de programas de



**PREFEITURA MUNICIPAL
DE PIRASSUNUNGA**



[Voltar](#)

Nome

Crescente Ordenar

[Página Principal](#)

	Name	Last modified	Size
	Editais/	20-May-2015 05:38	-
	2015-05-22 - Diário Eletrônico nº 20 - 20-22 de maio de 2015 (ESPECIAL).pdf	29-May-2015 11:51	2.3M
	2015-05-19 - Diário Eletrônico nº 20 - 4-19 de maio de 2015.pdf	21-May-2015 13:00	5.1M
	2015-03-31 - Diário Eletrônico nº 18 - 23-31 de março de 2015 (EDIÇÃO COMPLEMENTAR).pdf	14-Apr-2015 10:58	35M
	* 2015-03-27 - Diário Eletrônico nº 18 - 9-27 de março de 2015.pdf	22-Jun-2015 07:33	1.0M
	2015-03-06 - Diário Eletrônico nº 17 - 2-6 de março de 2015.pdf	13-Mar-2015 12:50	10M
	2015-02-27 - Diário Eletrônico nº 16 - 2-27 de fevereiro de 2015.pdf	05-Mar-2015 13:53	3.9M
	2015-02-27 - Diário Eletrônico nº 16 - 2-27 de fevereiro de 2015 (EDIÇÃO COMPLEMENTAR).pdf	16-Mar-2015 13:56	44M
	2015-02-13 - Diário Eletrônico nº 15 - 2-13 de fevereiro de 2015.pdf	13-Feb-2015 11:58	645K
	2015-01-30 - Diário Eletrônico nº 14 - 5-30 de janeiro de 2015.pdf	23-Feb-2015 07:44	842K
	2015-01-30 - Diário Eletrônico nº 14 (ESPECIAL) - 30 de janeiro de 2015.pdf	09-Feb-2015 12:54	1.7M
	2015-01-19 - Diário Eletrônico nº 13 - 5-19 de janeiro de 2015.pdf	23-Jan-2015 07:19	1.3M

