



# Câmara Municipal de Pirassununga

Rua Joaquim Procópio de Araújo, 1645 - Fone: (019) 561-2681 - Fax: (019) 561-2811  
Estado de São Paulo

ENCAMINHE-SE AO SENHOR  
PREFEITO MUNICIPAL

INDICAÇÃO

Nº 356/97

Sala das Sessões, 20/05/97


  
PRESIDENTE


CONSIDERANDO o estudo realizado pela Associação Regional de Engenheiros e Arquitetos, com relação ao sistema viário e de transportes do Município;

CONSIDERANDO que a Administração Pública poderá, através da Comissão de Trânsito, utilizar-se do trabalho realizado pela Associação (documento anexo);

Nestas condições, INDICO ao Senhor Prefeito Municipal, pelos meios regimentais, entre em entendimento com a Comissão de Trânsito da Municipalidade, com o objetivo de verificar possibilidades de se implantar junto ao sistema viário e de transportes do Município, os itinerários realizados, através de estudos, pela AREA (Associação Regional de Engenheiros e Arquitetos).

Sala das Sessões, 20 de Maio de 1997.

  
Carlos Alberto da Silva Tuckmantel  
Vereador



# AREA

## ASSOCIAÇÃO REGIONAL DE ENGENHEIROS E ARQUITETOS

nº 044/97

Pirassununga, 03 de abril de 1997.

Ilmo. Sr.

Engº Agrimº Carlos Alberto da Silva Tuckmantel  
Vereador da Câmara Municipal de Pirassununga.


A Associação Regional de Engenheiros e Arquitetos - AREA, vem através deste encaminhar proposta de intervenção no sistema viário e de transporte do município para estudo deste legislativo, se viável, futura possibilidade de adoção.

A presente proposta está de acordo com o Plano Diretor Municipal, pois procura adequar a cidade às solicitações atuais verificadas com a construção das rotatórias; vincula o sistema de transporte e o sistema viário ao uso e à ocupação do solo e institui um processo de hierarquização e seletividade do trânsito de passagem e do trânsito local.


A nosso ver pequenas intervenções na rede viária existente podem otimizar sua utilização, atendendo às necessidades da cidade sem comprometer a sua qualidade de vida e dispensando investimentos vultosos, para que estas intervenções possam ser implementadas com eficiência e agilidade propomos a elaboração de um Plano de Circulação e Transportes que deverá integrar-se com a proposta do Plano Diretor apresentada pela Prefeitura e o restante de sua legislação complementar.

No ensejo apresentamos ao Excelentíssimo Senhor, nossos votos de elevada estima e distinta consideração.

Atenciosamente,



Engº Antonio Carlos Bueno Gonçalves  
Presidente



Engº Agrº Jairo Corrêa Augusto Júnior  
Vice-presidente

\* Itinerário de Ônibus Intermunicipal que Adentram o Município pela Via Anhanguera (SP - 330)

Anhanguera

Entrada

(H) Av. Padre Van Ess → Rotatória → Av. Painguás → Rua Pereira Bueno → Rodoviária (Rua dos Lemes)

Saída

S Rodoviária (Rua dos Lemes) → Av. Padre Van Ess → Anhanguera

\* Itinerário de Ônibus Intermunicipal que Adentram o Município pela SP- 225

Entrada

(H) SP - 225 → Av. Antonio Joaquim Mendes → Av. Painguás → Rua Pereira Bueno → Rodoviária (Rua dos Lemes).

Saída

(S) Rodoviária → Av. Padre Van Ess → Av. Painguás → Av. Antonio Joaquim Mendes → SP - 225.

\* Itinerário de Ônibus Intermunicipal que Adentram o Município pela Rod. Euberto Nemésio Pereira de Godoy.






Entrada

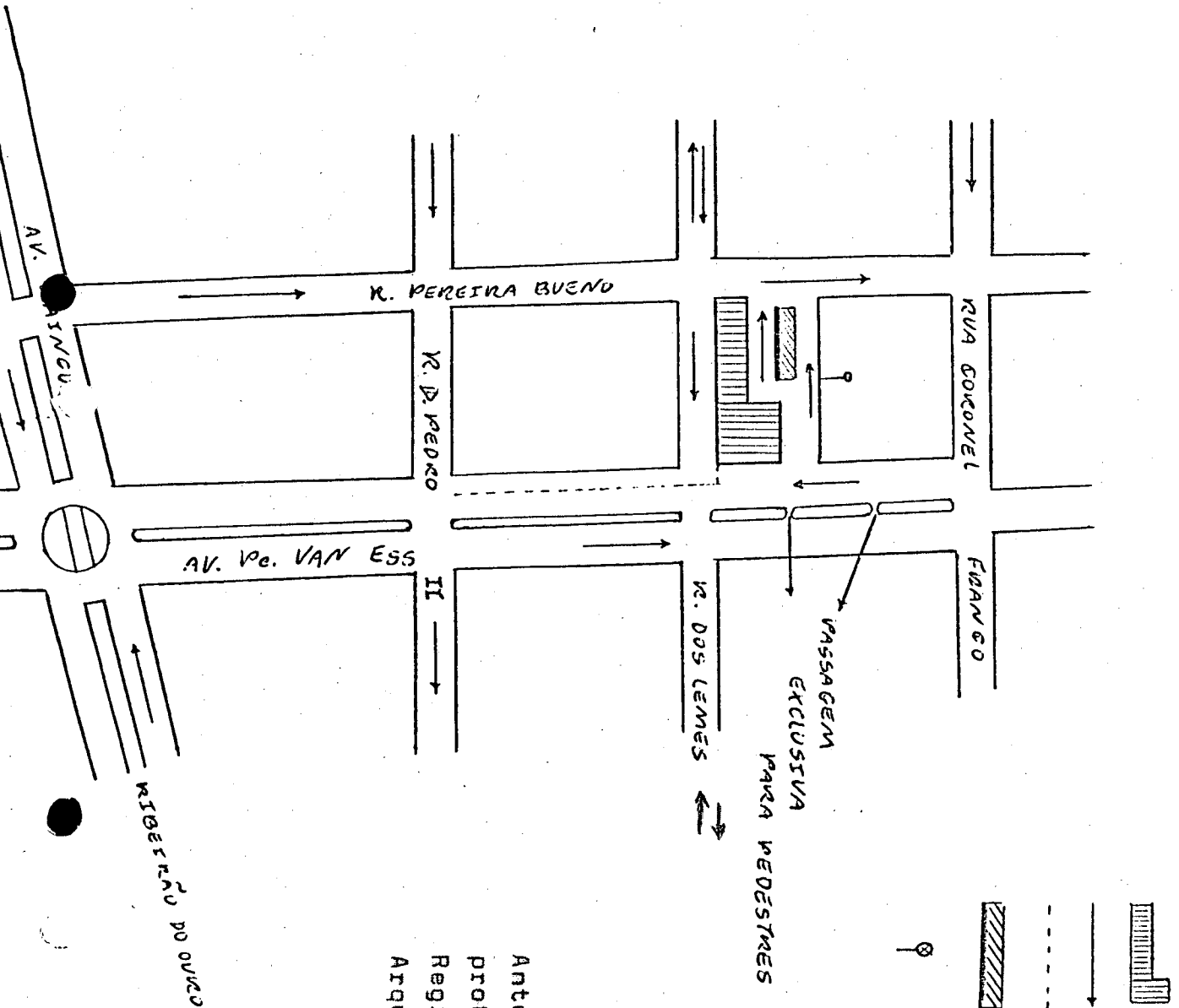
(H) Rod. Euberto N. Pereira de Godoy → Av. Painguás → Rua Pereira Bueno → Rodoviária.

Saída

(S) Rodoviária → Av. Padre Van Ess → Av. Painguás → Rod. Euberto N. Pereira de Godoy.

LEGENDA:

-  Rodoviária
-  Sentido da mão de direção
-  Faixa exclusiva para ônibus
-  Embarque e desembarque rápido de passageiros (carros)
-  Estacionante Proibido



Ante Projeto elaborado pelos  
 profissionais da Associação  
 Regional de Engenheiros e  
 Arquitetos - AREA.