

REVISÃO DO PLANO DIRETOR MUNICIPAL

MINUTA DE LEI DO PERÍMETRO URBANO



MUNICÍPIO DE PIRASSUNUNGA – SP



PLANO DIRETOR MUNICIPAL DE PIRASSUNUNGA – SP

MINUTA DE LEI DO PERÍMETRO URBANO


LÍDER ENGENHARIA E GESTÃO DE CIDADES - LTDA

PREFEITURA MUNICIPAL DE PIRASSUNUNGA – SP

MILTON DIMAS TADEU URBAN
PREFEITO MUNICIPAL



EMPRESA DE PLANEJAMENTO CONTRATADA



LÍDER
ENGENHARIA &
GESTÃO DE CIDADES

LÍDER ENGENHARIA E GESTÃO DE CIDADES - LTDA

CNPJ: 23.146.943/0001-22

Avenida Antônio Diederichsen, nº 400 – sala 1203.

CEP 14020-250 – Ribeirão Preto/SP

www.liderengenharia.eng.br



EQUIPE TÉCNICA

Robson Ricardo Resende
Engenheiro Sanitarista e Ambiental
CREA – SC 99639-2

Osmani Vicente Jr.
Arquiteto e Urbanista
CAU A23196-7
Especialista em Gestão Ambiental
para Municípios

Juliano Mauricio da Silva
Engenheiro Civil
CREA/PR 117165-D

Roney Felipe Moratto
Geógrafo
CREA /PR 149.021/D

Carmen Cecília Marques Minardi
Economista
CORECON SP 36677

Daniel Ferreira de Castro Furtado
Engenheiro Sanitarista e Ambiental
CREA/SC 118987-6

Lara Ricardo da Silva Pereira
Arquiteta e Urbanista
CAU: 177264-3

Paula Evaristo dos Reis de Barros
Advogada
OAB/MG 107.935

Carolina Bavia Ferruccio Bandolin
Assistente Social
CRESS/PR 10.952

Lucas Augusto F. Bortoluci
Arquiteto e Urbanista
CAU/SP 256028-3

Isabella Fernandes de Souza Tsuji
Arquiteta e Urbanista
CAU/SP 249264-4

Guilherme Nogueira
Engenheiro Ambiental

Juliano Yamada Rovigati
Geólogo
CREA/PR 109.137/D

Daniel Mazzini Ferreira Vianna
Arquiteto e Urbanista
CAU 89.230-0

Willian de Melo Machado
Analista de Sistemas

Paulo Guilherme Fuchs
Administrador
CRA/SC 21705



PROJETO DE LEI COMPLEMENTAR Nº 05/2021

LEI COMPLEMENTAR Nº...../2020, DE DE DE 20.....

SÚMULA: Delimita o Perímetro Urbano do Município de Pirassununga/SP e dá outras providências.

O Poder Legislativo de Pirassununga, o Estado de São Paulo, aprova e eu, Prefeito Municipal, sanciono a seguinte Lei:

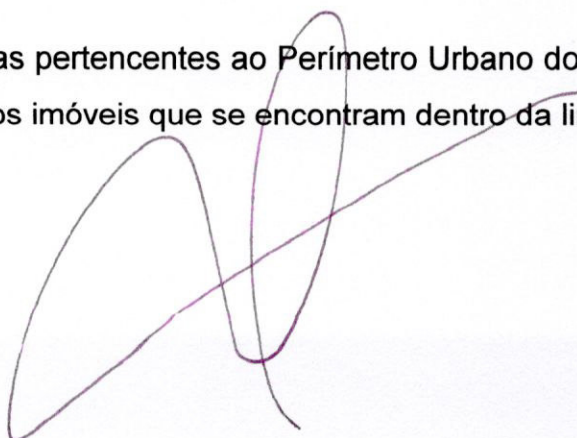
Art. 1º. Esta Lei estabelece o Perímetro Urbano do Município de Pirassununga/SP para fins de parcelamento e disciplinamento do uso e ocupação do solo urbano, em consonância com os princípios definidos no Plano Diretor Municipal.

Art. 2º. É parte integrante e complementar desta Lei, a Cartografia do Município, na qual são identificadas as divisas que limitam o perímetro urbano, dentro da área municipal.

Art. 3º. Será obrigatória a adoção daquilo que dispõe a presente Lei, nos regulamentos, resoluções e determinações que envolvam os limites e definições do Perímetro Urbano no Município.

Art. 4º. Os atos administrativos necessários para o cumprimento desta Lei serão fixados através de decreto.

Art. 5º. Serão consideradas pertencentes ao Perímetro Urbano do Distrito Sede de Pirassununga, as áreas dos imóveis que se encontram dentro da linha descrita pela seguinte poligonal:





Inicia-se a descrição deste perímetro no ponto mais ao norte, o vértice **M01**, de coordenadas **N 7.570.487,96m** e **E 255.534,44m**; deste segue confrontando com , com os seguintes azimutes e distâncias:

195°45'17,36", 311,13m, até o vértice **M02**, de coordenadas **N 7.570.188,52m** e **E 255.449,97m** ; 276°24'40,22", 267,74m, até o ponto **M03**, de coordenadas **N 7.570.218,41m** e **E 255.183,90m** ; 199°22'58,15", 654,94m, até o ponto **M04**, de coordenadas **N 7.569.600,60m** e **E 254.966,54m** ; 232°32'03,20", 395,75m, até o ponto **M05**, de coordenadas **N 7.569.359,87m** e **E 254.652,43m** ; 240°42'37,99", 535,26m, até o ponto **M06**, de coordenadas **N 7.569.098,00m** e **E 254.185,59m** ; 255°28'43,72", 424,46m, até o ponto **M07**, de coordenadas **N 7.568.991,58m** e **E 253.774,69m** ; 244°03'37,09", 82,37m, até o ponto **M08**, de coordenadas **N 7.568.955,54m** e **E 253.700,62m** ; 236°28'41,62", 71,81m, até o ponto **M09**, de coordenadas **N 7.568.915,89m** e **E 253.640,75m** ; 221°11'26,45", 83,86m, até o ponto **M10**, de coordenadas **N 7.568.852,78m** e **E 253.585,52m** ; 211°41'55,70", 78,39m, até o ponto **M11**, de coordenadas **N 7.568.786,08m** e **E 253.544,34m** ; 209°47'09,37", 328,32m, até o ponto **M12**, de coordenadas **N 7.568.501,14m** e **E 253.381,24m** ; 209°01'13,44", 460,84m, até o ponto **M13**, de coordenadas **N 7.568.098,16m** e **E 253.157,68m** ; 120°00'43,22", 129,99m, até o ponto **M14**, de coordenadas **N 7.568.033,14m** e **E 253.270,24m** ; 115°16'16,66", 290,96m, até o ponto **M15**, de coordenadas **N 7.567.908,93m** e **E 253.533,35m** ; 198°29'06,31", 80,47m, até o ponto **M16**, de coordenadas **N 7.567.832,61m** e **E 253.507,84m** ; 117°51'52,53", 475,71m, até o ponto **M17**, de coordenadas **N 7.567.610,27m** e **E 253.928,40m** ; 109°41'18,08", 125,47m, até o ponto **M18**, de coordenadas **N 7.567.568,00m** e **E 254.046,53m** ; 132°37'28,70", 284,57m, até o ponto **M19**, de coordenadas **N 7.567.375,29m** e **E 254.255,92m** ; 206°19'17,21", 528,25m, até o ponto **M20**, de coordenadas **N 7.566.901,81m** e **E 254.021,69m** ; 198°53'58,55", 199,33m, até o ponto **M21**, de coordenadas **N 7.566.713,23m** e **E 253.957,13m** ; 184°28'35,06", 437,70m, até o ponto **M22**, de coordenadas **N 7.566.276,87m** e **E 253.922,96m** ; 198°25'28,79", 222,63m, até o ponto **M23**, de coordenadas **N 7.566.065,65m** e **E 253.852,60m** ; 216°07'15,00", 527,74m, até o ponto **M24**, de coordenadas **N 7.565.639,36m** e **E 253.541,51m** ; 235°03'38,40", 217,24m, até o ponto **M25**, de coordenadas **N 7.565.514,94m** e **E 253.363,42m** ; 243°07'04,30", 383,82m, até o ponto **M26**, de coordenadas **N 7.565.341,40m** e **E 253.021,08m** ;



238°45'21,10", 300,90m, até o ponto **M27**, de coordenadas **N 7.565.185,33m e E 252.763,82m** ; 223°34'46,77", 181,56m, até o ponto **M28**, de coordenadas **N 7.565.053,80m e E 252.638,67m** ; 146°09'48,83", 123,63m, até o ponto **M29**, de coordenadas **N 7.564.951,11m e E 252.707,51m** ; 152°37'49,61", 56,17m, até o ponto **M30**, de coordenadas **N 7.564.901,23m e E 252.733,33m** ; 165°47'15,38", 60,40m, até o ponto **M31**, de coordenadas **N 7.564.842,68m e E 252.748,16m** ; 195°10'46,73", 123,92m, até o ponto **M32**, de coordenadas **N 7.564.723,08m e E 252.715,71m** ; 201°59'28,69", 134,47m, até o ponto **M33**, de coordenadas **N 7.564.598,40m e E 252.665,35m** ; 222°26'04,07", 61,77m, até o ponto **M34**, de coordenadas **N 7.564.552,81m e E 252.623,68m** ; 235°33'25,00", 56,41m, até o ponto **M35**, de coordenadas **N 7.564.520,91m e E 252.577,16m** ; 269°29'58,57", 80,00m, até o ponto **M36**, de coordenadas **N 7.564.520,21m e E 252.497,16m** ; 274°19'52,87", 247,92m, até o ponto **M37**, de coordenadas **N 7.564.538,93m e E 252.249,95m** ; 270°30'23,19", 93,81m, até o ponto **M38**, de coordenadas **N 7.564.539,76m e E 252.156,14m** ; 230°02'05,51", 21,32m, até o ponto **M39**, de coordenadas **N 7.564.526,07m e E 252.139,80m** ; 144°52'25,15", 30,25m, até o ponto **M40**, de coordenadas **N 7.564.501,33m e E 252.157,21m** ; 116°02'02,80", 36,04m, até o ponto **M41**, de coordenadas **N 7.564.485,51m e E 252.189,59m** ; 95°21'54,53", 36,42m, até o ponto **M42**, de coordenadas **N 7.564.482,10m e E 252.225,86m** ; 98°45'41,39", 51,04m, até o ponto **M43**, de coordenadas **N 7.564.474,33m e E 252.276,30m** ; 107°40'24,97", 53,07m, até o ponto **M44**, de coordenadas **N 7.564.458,22m e E 252.326,87m** ; 117°58'52,92", 57,35m, até o ponto **M45**, de coordenadas **N 7.564.431,31m e E 252.377,52m** ; 132°10'50,54", 47,15m, até o ponto **M46**, de coordenadas **N 7.564.399,65m e E 252.412,45m** ; 127°53'32,53", 223,76m, até o ponto **M47**, de coordenadas **N 7.564.262,22m e E 252.589,04m** ; 80°02'44,60", 30,39m, até o ponto **M48**, de coordenadas **N 7.564.267,47m e E 252.618,98m** ; 70°45'38,93", 30,54m, até o ponto **M49**, de coordenadas **N 7.564.277,54m e E 252.647,81m** ; 37°29'22,42", 36,01m, até o ponto **M50**, de coordenadas **N 7.564.306,11m e E 252.669,73m** ; 49°54'27,61", 46,15m, até o ponto **M51**, de coordenadas **N 7.564.335,83m e E 252.705,03m** ; 100°15'08,17", 174,83m, até o ponto **M52**, de coordenadas **N 7.564.304,71m e E 252.877,07m** ; 110°06'03,32", 235,14m, até o ponto **M53**, de coordenadas **N 7.564.223,90m e E 253.097,89m** ; 118°34'59,97", 151,40m, até o ponto **M54**, de coordenadas **N 7.564.151,46m e E 253.230,84m** ; 229°20'48,01", 7,51m, até o ponto



M55, de coordenadas **N 7.564.146,57m** e **E 253.225,14m** ; 266°31'25,29", 307,94m, até o ponto **M56**, de coordenadas **N 7.564.127,90m** e **E 252.917,77m** ; 259°28'35,02", 115,20m, até o ponto **M57**, de coordenadas **N 7.564.106,86m** e **E 252.804,50m** ; 253°58'54,57", 93,12m, até o ponto **M58**, de coordenadas **N 7.564.081,16m** e **E 252.715,00m** ; 248°32'47,30", 84,32m, até o ponto **M59**, de coordenadas **N 7.564.050,33m** e **E 252.636,52m** ; 242°43'16,33", 99,51m, até o ponto **M60**, de coordenadas **N 7.564.004,72m** e **E 252.548,08m** ; 237°09'18,57", 120,80m, até o ponto **M61**, de coordenadas **N 7.563.939,20m** e **E 252.446,59m** ; 229°57'48,74", 90,15m, até o ponto **M62**, de coordenadas **N 7.563.881,21m** e **E 252.377,57m** ; 226°45'11,58", 84,97m, até o ponto **M63**, de coordenadas **N 7.563.822,99m** e **E 252.315,68m** ; 216°44'34,27", 498,53m, até o ponto **M64**, de coordenadas **N 7.563.423,50m** e **E 252.017,44m** ; 215°58'09,35", 493,92m, até o ponto **M65**, de coordenadas **N 7.563.023,76m** e **E 251.727,34m** ; 213°57'08,72", 95,02m, até o ponto **M66**, de coordenadas **N 7.562.944,94m** e **E 251.674,27m** ; 232°53'34,47", 65,18m, até o ponto **M67**, de coordenadas **N 7.562.905,62m** e **E 251.622,29m** ; 227°10'24,07", 56,61m, até o ponto **M68**, de coordenadas **N 7.562.867,14m** e **E 251.580,78m** ; 219°22'42,47", 37,18m, até o ponto **M69**, de coordenadas **N 7.562.838,40m** e **E 251.557,19m** ; 203°03'02,41", 47,23m, até o ponto **M70**, de coordenadas **N 7.562.794,94m** e **E 251.538,70m** ; 204°06'41,94", 47,53m, até o ponto **M71**, de coordenadas **N 7.562.751,56m** e **E 251.519,28m** ; 206°29'40,15", 61,54m, até o ponto **M72**, de coordenadas **N 7.562.696,49m** e **E 251.491,83m** ; 215°10'16,62", 63,39m, até o ponto **M73**, de coordenadas **N 7.562.644,67m** e **E 251.455,31m** ; 216°23'30,06", 238,64m, até o ponto **M74**, de coordenadas **N 7.562.452,57m** e **E 251.313,73m** ; 215°46'20,22", 281,15m, até o ponto **M75**, de coordenadas **N 7.562.224,47m** e **E 251.149,38m** ; 217°53'58,95", 154,97m, até o ponto **M76**, de coordenadas **N 7.562.102,19m** e **E 251.054,19m** ; 228°07'16,78", 176,50m, até o ponto **M77**, de coordenadas **N 7.561.984,36m** e **E 250.922,77m** ; 142°40'14,21", 293,52m, até o ponto **M78**, de coordenadas **N 7.561.750,96m** e **E 251.100,77m** ; 142°04'35,09", 355,30m, até o ponto **M79**, de coordenadas **N 7.561.470,69m** e **E 251.319,14m** ; 119°09'07,87", 86,43m, até o ponto **M80**, de coordenadas **N 7.561.428,59m** e **E 251.394,62m** ; 28°35'55,88", 357,68m, até o ponto **M81**, de coordenadas **N 7.561.742,63m** e **E 251.565,83m** ; 29°49'28,97", 391,40m, até o ponto **M82**, de coordenadas **N 7.562.082,19m** e **E 251.760,49m** ; 118°35'36,68", 540,20m, até o ponto **M83**, de coordenadas **N**



7.561.823,66m e E 252.234,80m ; 207°08'54,48", 380,69m, até o ponto M84, de coordenadas N 7.561.484,91m e E 252.061,09m ; 206°58'43,79", 381,10m, até o ponto M85, de coordenadas N 7.561.145,28m e E 251.888,20m ; 297°19'09,47", 139,73m, até o ponto M86, de coordenadas N 7.561.209,41m e E 251.764,06m ; 301°44'39,97", 147,99m, até o ponto M87, de coordenadas N 7.561.287,27m e E 251.638,21m ; 294°50'00,51", 152,18m, até o ponto M88, de coordenadas N 7.561.351,18m e E 251.500,10m ; 294°41'20,49", 130,59m, até o ponto M89, de coordenadas N 7.561.405,73m e E 251.381,45m ; 291°40'41,57", 48,43m, até o ponto M90, de coordenadas N 7.561.423,62m e E 251.336,44m ; 307°55'26,50", 55,93m, até o ponto M91, de coordenadas N 7.561.457,99m e E 251.292,33m ; 321°59'21,04", 642,70m, até o ponto M92, de coordenadas N 7.561.964,37m e E 250.896,54m ; 241°38'45,29", 313,76m, até o ponto M93, de coordenadas N 7.561.815,36m e E 250.620,43m ; 241°48'01,56", 572,90m, até o ponto M94, de coordenadas N 7.561.544,64m e E 250.115,53m ; 259°43'29,26", 103,28m, até o ponto M95, de coordenadas N 7.561.526,22m e E 250.013,90m ; 240°34'32,62", 99,64m, até o ponto M96, de coordenadas N 7.561.477,27m e E 249.927,12m ; 228°12'13,35", 86,21m, até o ponto M97, de coordenadas N 7.561.419,81m e E 249.862,85m ; 240°48'15,81", 345,16m, até o ponto M98, de coordenadas N 7.561.251,44m e E 249.561,53m ; 241°53'16,26", 716,54m, até o ponto M99, de coordenadas N 7.560.913,81m e E 248.929,53m ; 243°35'13,08", 563,20m, até o ponto M100, de coordenadas N 7.560.663,28m e E 248.425,12m ; 16°16'23,12", 503,79m, até o ponto M101, de coordenadas N 7.561.146,88m e E 248.566,29m ; 322°39'26,37", 57,78m, até o ponto M102, de coordenadas N 7.561.192,82m e E 248.531,25m ; 315°57'23,38", 98,50m, até o ponto M103, de coordenadas N 7.561.263,62m e E 248.462,77m ; 308°30'44,43", 84,18m, até o ponto M104, de coordenadas N 7.561.316,04m e E 248.396,90m ; 272°08'45,86", 654,74m, até o ponto M105, de coordenadas N 7.561.340,55m e E 247.742,63m ; 28°19'41,83", 887,03m, até o ponto M106, de coordenadas N 7.562.121,36m e E 248.163,54m ; 327°59'49,93", 187,70m, até o ponto M107, de coordenadas N 7.562.280,53m e E 248.064,07m ; 295°42'29,22", 413,08m, até o ponto M108, de coordenadas N 7.562.459,72m e E 247.691,87m ; 16°43'15,28", 340,78m, até o ponto M109, de coordenadas N 7.562.786,10m e E 247.789,92m ; 29°27'35,89", 304,82m, até o ponto M110, de coordenadas N 7.563.051,51m e E 247.939,83m ; 20°44'46,39", 97,70m, até o ponto M111, de coordenadas N 7.563.142,87m e E 247.974,44m ;



17°54'23,87", 83,15m, até o ponto **M112**, de coordenadas **N 7.563.221,98m** e **E 248.000,01m** ; 277°23'50,36", 335,83m, até o ponto **M113**, de coordenadas **N 7.563.265,22m** e **E 247.666,97m** ; 193°52'20,48", 278,89m, até o ponto **M114**, de coordenadas **N 7.562.994,47m** e **E 247.600,10m** ; 208°32'58,67", 74,00m, até o ponto **M115**, de coordenadas **N 7.562.929,47m** e **E 247.564,74m** ; 235°28'39,65", 277,91m, até o ponto **M116**, de coordenadas **N 7.562.771,97m** e **E 247.335,77m** ; 228°10'46,71", 99,67m, até o ponto **M117**, de coordenadas **N 7.562.705,51m** e **E 247.261,49m** ; 342°30'10,49", 198,42m, até o ponto **M118**, de coordenadas **N 7.562.894,75m** e **E 247.201,83m** ; 340°29'09,31", 324,94m, até o ponto **M119**, de coordenadas **N 7.563.201,03m** e **E 247.093,29m** ; 330°07'33,55", 405,60m, até o ponto **M120**, de coordenadas **N 7.563.552,73m** e **E 246.891,26m** ; 23°42'07,72", 473,00m, até o ponto **M121**, de coordenadas **N 7.563.985,83m** e **E 247.081,40m** ; 291°36'09,18", 422,84m, até o ponto **M122**, de coordenadas **N 7.564.141,51m** e **E 246.688,26m** ; 21°10'12,23", 237,44m, até o ponto **M123**, de coordenadas **N 7.564.362,93m** e **E 246.774,01m** ; 110°52'19,06", 125,07m, até o ponto **M124**, de coordenadas **N 7.564.318,37m** e **E 246.890,87m** ; 35°03'59,54", 84,77m, até o ponto **M125**, de coordenadas **N 7.564.387,75m** e **E 246.939,57m** ; 58°18'36,87", 54,07m, até o ponto **M126**, de coordenadas **N 7.564.416,15m** e **E 246.985,58m** ; 70°03'06,68", 100,72m, até o ponto **M127**, de coordenadas **N 7.564.450,51m** e **E 247.080,25m** ; 76°23'26,56", 171,04m, até o ponto **M128**, de coordenadas **N 7.564.490,76m** e **E 247.246,49m** ; 286°40'59,79", 656,36m, até o ponto **M129**, de coordenadas **N 7.564.679,19m** e **E 246.617,75m** ; 204°14'46,97", 59,00m, até o ponto **M130**, de coordenadas **N 7.564.625,39m** e **E 246.593,52m** ; 204°50'50,72", 58,33m, até o ponto **M131**, de coordenadas **N 7.564.572,46m** e **E 246.569,01m** ; 206°36'17,67", 245,49m, até o ponto **M132**, de coordenadas **N 7.564.352,96m** e **E 246.459,07m** ; 244°49'55,14", 23,39m, até o ponto **M133**, de coordenadas **N 7.564.343,01m** e **E 246.437,90m** ; 265°22'33,17", 482,23m, até o ponto **M134**, de coordenadas **N 7.564.304,14m** e **E 245.957,24m** ; 33°59'05,72", 20,96m, até o ponto **M135**, de coordenadas **N 7.564.321,52m** e **E 245.968,95m** ; 40°43'10,43", 96,14m, até o ponto **M136**, de coordenadas **N 7.564.394,38m** e **E 246.031,67m** ; 18°43'21,99", 70,50m, até o ponto **M137**, de coordenadas **N 7.564.461,15m** e **E 246.054,30m** ; 28°52'36,99", 80,49m, até o ponto **M138**, de coordenadas **N 7.564.531,63m** e **E 246.093,17m** ; 6°13'55,80", 33,99m, até o ponto **M139**, de coordenadas **N 7.564.565,42m** e **E 246.096,86m** ; 37°18'50,92", 68,10m, até o ponto



M140, de coordenadas **N 7.564.619,58m** e **E 246.138,14m** ; 30°15'04,78", 50,98m, até o ponto **M141**, de coordenadas **N 7.564.663,62m** e **E 246.163,82m** ; 30°15'04,55", 12,25m, até o ponto **M142**, de coordenadas **N 7.564.674,20m** e **E 246.169,99m** ; 281°42'35,13", 48,92m, até o ponto **M143**, de coordenadas **N 7.564.684,13m** e **E 246.122,09m** ; 263°49'22,17", 42,03m, até o ponto **M144**, de coordenadas **N 7.564.679,61m** e **E 246.080,31m** ; 249°25'56,77", 55,30m, até o ponto **M145**, de coordenadas **N 7.564.660,18m** e **E 246.028,53m** ; 236°20'54,79", 111,66m, até o ponto **M146**, de coordenadas **N 7.564.598,30m** e **E 245.935,58m** ; 335°23'15,95", 455,42m, até o ponto **M147**, de coordenadas **N 7.565.012,35m** e **E 245.745,91m** ; 65°42'22,78", 697,00m, até o ponto **M148**, de coordenadas **N 7.565.299,11m** e **E 246.381,19m** ; 295°52'15,24", 7,52m, até o ponto **M149**, de coordenadas **N 7.565.302,39m** e **E 246.374,42m** ; 28°45'12,25", 17,69m, até o ponto **M150**, de coordenadas **N 7.565.317,90m** e **E 246.382,93m** ; 278°02'22,38", 22,12m, até o ponto **M151**, de coordenadas **N 7.565.320,99m** e **E 246.361,03m** ; 338°28'40,22", 3,05m, até o ponto **M152**, de coordenadas **N 7.565.323,83m** e **E 246.359,92m** ; 29°06'14,07", 8,96m, até o ponto **M153**, de coordenadas **N 7.565.331,65m** e **E 246.364,27m** ; 58°01'12,42", 6,60m, até o ponto **M154**, de coordenadas **N 7.565.335,15m** e **E 246.369,87m** ; 36°21'44,06", 16,81m, até o ponto **M155**, de coordenadas **N 7.565.348,69m** e **E 246.379,84m** ; 84°03'27,76", 8,27m, até o ponto **M156**, de coordenadas **N 7.565.349,55m** e **E 246.388,07m** ; 312°25'18,43", 15,65m, até o ponto **M157**, de coordenadas **N 7.565.360,10m** e **E 246.376,52m** ; 38°12'11,95", 7,47m, até o ponto **M158**, de coordenadas **N 7.565.365,97m** e **E 246.381,14m** ; 341°38'51,58", 15,68m, até o ponto **M159**, de coordenadas **N 7.565.380,85m** e **E 246.376,20m** ; 27°57'06,48", 10,54m, até o ponto **M160**, de coordenadas **N 7.565.390,17m** e **E 246.381,14m** ; 80°02'40,41", 3,12m, até o ponto **M161**, de coordenadas **N 7.565.390,70m** e **E 246.384,21m** ; 345°26'01,98", 12,57m, até o ponto **M162**, de coordenadas **N 7.565.402,87m** e **E 246.381,05m** ; 260°49'23,53", 3,25m, até o ponto **M163**, de coordenadas **N 7.565.402,35m** e **E 246.377,84m** ; 329°24'27,20", 5,90m, até o ponto **M164**, de coordenadas **N 7.565.407,43m** e **E 246.374,84m** ; 33°23'46,31", 14,78m, até o ponto **M165**, de coordenadas **N 7.565.419,78m** e **E 246.382,98m** ; 100°18'03,90", 8,45m, até o ponto **M166**, de coordenadas **N 7.565.418,26m** e **E 246.391,29m** ; 25°51'00,67", 9,15m, até o ponto **M167**, de coordenadas **N 7.565.426,50m** e **E 246.395,28m** ; 119°51'40,76", 12,13m, até o ponto **M168**, de coordenadas **N**



7.565.420,46m e E 246.405,79m ; 10°17'53,27", 14,93m, até o ponto M169, de coordenadas N 7.565.435,15m e E 246.408,46m ; 99°41'22,53", 17,11m, até o ponto M170, de coordenadas N 7.565.432,27m e E 246.425,33m ; 46°39'35,12", 20,81m, até o ponto M171, de coordenadas N 7.565.446,55m e E 246.440,46m ; 27°56'35,29", 12,82m, até o ponto M172, de coordenadas N 7.565.457,87m e E 246.446,47m ; 87°51'59,26", 29,74m, até o ponto M173, de coordenadas N 7.565.458,98m e E 246.476,19m ; 92°33'05,46", 9,40m, até o ponto M174, de coordenadas N 7.565.458,56m e E 246.485,58m ; 3°59'57,19", 4,04m, até o ponto M175, de coordenadas N 7.565.462,59m e E 246.485,86m ; 352°30'45,17", 204,74m, até o ponto M176, de coordenadas N 7.565.665,58m e E 246.459,18m ; 35°06'21,59", 334,03m, até o ponto M177, de coordenadas N 7.565.938,84m e E 246.651,28m ; 354°21'35,44", 210,24m, até o ponto M178, de coordenadas N 7.566.148,07m e E 246.630,61m ; 276°00'05,79", 294,87m, até o ponto M179, de coordenadas N 7.566.178,90m e E 246.337,36m ; 7°08'50,92", 440,44m, até o ponto M180, de coordenadas N 7.566.615,92m e E 246.392,16m ; 7°08'50,92", 550,81m, até o ponto M181, de coordenadas N 7.567.162,44m e E 246.460,69m ; 115°25'51,73", 190,80m, até o ponto M182, de coordenadas N 7.567.080,51m e E 246.633,00m ; 115°25'51,73", 959,95m, até o ponto M183, de coordenadas N 7.566.668,29m e E 247.499,93m ; 125°02'45,58", 31,61m, até o ponto M184, de coordenadas N 7.566.650,14m e E 247.525,81m ; 147°36'47,73", 171,21m, até o ponto M185, de coordenadas N 7.566.505,56m e E 247.617,52m ; 146°36'24,18", 8,57m, até o ponto M186, de coordenadas N 7.566.498,40m e E 247.622,23m ; 146°36'24,18", 43,76m, até o ponto M187, de coordenadas N 7.566.461,87m e E 247.646,32m ; 146°36'24,18", 104,92m, até o ponto M188, de coordenadas N 7.566.374,27m e E 247.704,06m ; 137°16'53,75", 84,72m, até o ponto M189, de coordenadas N 7.566.312,02m e E 247.761,54m ; 106°24'48,56", 22,82m, até o ponto M190, de coordenadas N 7.566.305,58m e E 247.783,43m ; 106°24'48,56", 60,14m, até o ponto M191, de coordenadas N 7.566.288,58m e E 247.841,11m ; 121°06'24,22", 8,03m, até o ponto M192, de coordenadas N 7.566.284,44m e E 247.847,99m ; 121°06'24,22", 72,78m, até o ponto M193, de coordenadas N 7.566.246,83m e E 247.910,30m ; 121°06'24,22", 2,83m, até o ponto M194, de coordenadas N 7.566.245,37m e E 247.912,72m ; 137°58'30,15", 4,52m, até o ponto M195, de coordenadas N 7.566.242,01m e E 247.915,75m ; 137°58'30,15", 84,49m, até o ponto M196, de coordenadas N 7.566.179,25m e E 247.972,31m ;



137°58'30,15", 32,45m, até o ponto **M197**, de coordenadas **N 7.566.155,15m e E 247.994,03m** ; 151°00'56,88", 89,11m, até o ponto **M198**, de coordenadas **N 7.566.077,20m e E 248.037,21m** ; 152°08'05,61", 31,37m, até o ponto **M199**, de coordenadas **N 7.566.049,46m e E 248.051,88m** ; 150°22'25,37", 141,86m, até o ponto **M200**, de coordenadas **N 7.565.926,15m e E 248.122,00m** ; 158°25'15,12", 51,93m, até o ponto **M201**, de coordenadas **N 7.565.877,86m e E 248.141,10m** ; 152°57'06,13", 61,39m, até o ponto **M202**, de coordenadas **N 7.565.823,19m e E 248.169,02m** ; 68°09'33,51", 25,00m, até o ponto **M203**, de coordenadas **N 7.565.832,49m e E 248.192,22m** ; 67°56'49,96", 42,78m, até o ponto **M204**, de coordenadas **N 7.565.848,55m e E 248.231,87m** ; 53°12'58,87", 30,09m, até o ponto **M205**, de coordenadas **N 7.565.866,57m e E 248.255,97m** ; 51°40'39,99", 90,70m, até o ponto **M206**, de coordenadas **N 7.565.922,81m e E 248.327,13m** ; 49°05'37,68", 46,29m, até o ponto **M207**, de coordenadas **N 7.565.953,12m e E 248.362,12m** ; 49°15'46,38", 44,74m, até o ponto **M208**, de coordenadas **N 7.565.982,32m e E 248.396,02m** ; 73°13'43,93", 40,33m, até o ponto **M209**, de coordenadas **N 7.565.993,96m e E 248.434,63m** ; 67°56'53,74", 42,78m, até o ponto **M210**, de coordenadas **N 7.566.010,02m e E 248.474,28m** ; 35°04'55,56", 24,52m, até o ponto **M211**, de coordenadas **N 7.566.030,08m e E 248.488,37m** ; 74°49'02,26", 49,18m, até o ponto **M212**, de coordenadas **N 7.566.042,96m e E 248.535,83m** ; 54°38'59,64", 38,97m, até o ponto **M213**, de coordenadas **N 7.566.065,51m e E 248.567,62m** ; 52°55'06,99", 46,68m, até o ponto **M214**, de coordenadas **N 7.566.093,65m e E 248.604,86m** ; 47°15'54,64", 44,62m, até o ponto **M215**, de coordenadas **N 7.566.123,93m e E 248.637,63m** ; 28°25'35,62", 42,98m, até o ponto **M216**, de coordenadas **N 7.566.161,73m e E 248.658,09m** ; 22°13'58,51", 47,94m, até o ponto **M217**, de coordenadas **N 7.566.206,10m e E 248.676,23m** ; 17°37'21,30", 21,15m, até o ponto **M218**, de coordenadas **N 7.566.226,26m e E 248.682,63m** ; 14°25'36,74", 4,95m, até o ponto **M219**, de coordenadas **N 7.566.231,05m e E 248.683,87m** ; 16°55'43,80", 69,58m, até o ponto **M220**, de coordenadas **N 7.566.297,61m e E 248.704,12m** ; 25°27'08,02", 0,11m, até o ponto **M221**, de coordenadas **N 7.566.297,71m e E 248.704,17m** ; 12°24'09,92", 26,37m, até o ponto **M222**, de coordenadas **N 7.566.323,47m e E 248.709,84m** ; 33°27'29,09", 33,38m, até o ponto **M223**, de coordenadas **N 7.566.351,31m e E 248.728,24m** ; 27°50'17,33", 27,65m, até o ponto **M224**, de coordenadas **N 7.566.375,76m e E 248.741,15m** ; 56°20'02,19", 22,41m, até o ponto



M225, de coordenadas **N 7.566.388,19m** e **E 248.759,80m** ; 56°20'02,95", 44,81m, até o ponto **M226**, de coordenadas **N 7.566.413,03m** e **E 248.797,09m** ; 53°51'00,02", 51,57m, até o ponto **M227**, de coordenadas **N 7.566.443,45m** e **E 248.838,73m** ; 49°38'26,16", 34,72m, até o ponto **M228**, de coordenadas **N 7.566.465,93m** e **E 248.865,19m** ; 34°08'35,59", 52,36m, até o ponto **M229**, de coordenadas **N 7.566.509,27m** e **E 248.894,58m** ; 25°05'07,73", 29,53m, até o ponto **M230**, de coordenadas **N 7.566.536,01m** e **E 248.907,10m** ; 32°36'27,74", 54,19m, até o ponto **M231**, de coordenadas **N 7.566.581,66m** e **E 248.936,30m** ; 31°42'38,01", 28,79m, até o ponto **M232**, de coordenadas **N 7.566.606,15m** e **E 248.951,43m** ; 35°07'43,44", 64,05m, até o ponto **M233**, de coordenadas **N 7.566.658,54m** e **E 248.988,29m** ; 32°39'59,96", 66,14m, até o ponto **M234**, de coordenadas **N 7.566.714,21m** e **E 249.023,99m** ; 33°56'23,42", 69,83m, até o ponto **M235**, de coordenadas **N 7.566.772,15m** e **E 249.062,98m** ; 42°34'13,33", 53,16m, até o ponto **M236**, de coordenadas **N 7.566.811,29m** e **E 249.098,94m** ; 41°31'42,08", 2,98m, até o ponto **M237**, de coordenadas **N 7.566.813,53m** e **E 249.100,91m** ; 34°08'35,59", 11,81m, até o ponto **M238**, de coordenadas **N 7.566.823,30m** e **E 249.107,54m** ; 47°02'18,75", 15,82m, até o ponto **M239**, de coordenadas **N 7.566.834,08m** e **E 249.119,12m** ; 47°02'18,75", 30,22m, até o ponto **M240**, de coordenadas **N 7.566.854,67m** e **E 249.141,23m** ; 10°41'30,68", 14,06m, até o ponto **M241**, de coordenadas **N 7.566.868,49m** e **E 249.143,84m** ; 10°41'30,68", 9,71m, até o ponto **M242**, de coordenadas **N 7.566.878,03m** e **E 249.145,64m** ; 354°56'56,97", 311,85m, até o ponto **M243**, de coordenadas **N 7.567.188,67m** e **E 249.118,18m** ; 311°25'57,72", 25,86m, até o ponto **M244**, de coordenadas **N 7.567.205,78m** e **E 249.098,79m** ; 317°32'22,51", 134,51m, até o ponto **M245**, de coordenadas **N 7.567.305,01m** e **E 249.007,99m** ; 314°41'09,89", 201,70m, até o ponto **M246**, de coordenadas **N 7.567.446,85m** e **E 248.864,59m** ; 309°09'44,52", 44,49m, até o ponto **M247**, de coordenadas **N 7.567.474,95m** e **E 248.830,09m** ; 312°48'01,13", 79,74m, até o ponto **M248**, de coordenadas **N 7.567.529,13m** e **E 248.771,58m** ; 311°04'55,13", 110,37m, até o ponto **M249**, de coordenadas **N 7.567.601,66m** e **E 248.688,39m** ; 316°12'50,65", 156,40m, até o ponto **M250**, de coordenadas **N 7.567.714,57m** e **E 248.580,17m** ; 311°31'02,18", 46,56m, até o ponto **M251**, de coordenadas **N 7.567.745,43m** e **E 248.545,31m** ; 317°45'40,64", 64,21m, até o ponto **M252**, de coordenadas **N 7.567.792,96m** e **E 248.502,15m** ; 333°38'15,81", 62,55m, até o ponto **M253**, de coordenadas **N**



7.567.849,01m e E 248.474,37m ; 328°01'00,39", 139,61m, até o ponto M254, de coordenadas N 7.567.967,43m e E 248.400,42m ; 328°58'33,19", 52,10m, até o ponto M255, de coordenadas N 7.568.012,07m e E 248.373,57m ; 327°11'43,35", 105,19m, até o ponto M256, de coordenadas N 7.568.100,48m e E 248.316,58m ; 338°19'45,50", 35,41m, até o ponto M257, de coordenadas N 7.568.133,39m e E 248.303,51m ; 333°08'11,21", 41,71m, até o ponto M258, de coordenadas N 7.568.170,60m e E 248.284,66m ; 342°48'33,36", 71,19m, até o ponto M259, de coordenadas N 7.568.238,61m e E 248.263,62m ; 345°59'29,04", 166,34m, até o ponto M260, de coordenadas N 7.568.400,00m e E 248.223,35m ; 344°19'46,39", 95,74m, até o ponto M261, de coordenadas N 7.568.492,18m e E 248.197,49m ; 337°33'40,98", 30,21m, até o ponto M262, de coordenadas N 7.568.520,11m e E 248.185,96m ; 335°50'47,36", 53,38m, até o ponto M263, de coordenadas N 7.568.568,81m e E 248.164,12m ; 328°10'43,63", 53,95m, até o ponto M264, de coordenadas N 7.568.614,66m e E 248.135,67m ; 327°50'34,81", 81,22m, até o ponto M265, de coordenadas N 7.568.683,41m e E 248.092,45m ; 325°36'57,79", 94,47m, até o ponto M266, de coordenadas N 7.568.761,38m e E 248.039,10m ; 323°26'45,95", 68,49m, até o ponto M267, de coordenadas N 7.568.816,39m e E 247.998,31m ; 326°27'55,04", 56,44m, até o ponto M268, de coordenadas N 7.568.863,44m e E 247.967,13m ; 322°40'09,14", 156,62m, até o ponto M269, de coordenadas N 7.568.987,97m e E 247.872,15m ; 321°31'45,15", 91,58m, até o ponto M270, de coordenadas N 7.569.059,67m e E 247.815,18m ; 318°04'46,72", 81,65m, até o ponto M271, de coordenadas N 7.569.120,43m e E 247.760,63m ; 323°02'27,32", 99,85m, até o ponto M272, de coordenadas N 7.569.200,22m e E 247.700,59m ; 344°12'14,28", 23,56m, até o ponto M273, de coordenadas N 7.569.222,89m e E 247.694,18m ; 324°12'30,85", 0,56m, até o ponto M274, de coordenadas N 7.569.223,34m e E 247.693,85m ; 31°09'11,16", 511,41m, até o ponto M275, de coordenadas N 7.569.661,00m e E 247.958,42m ; 32°57'58,77", 518,55m, até o ponto M276, de coordenadas N 7.570.096,05m e E 248.240,58m ; 51°11'04,78", 1.352,04m, até o ponto M277, de coordenadas N 7.570.943,53m e E 249.294,05m ; 144°25'57,16", 511,63m, até o ponto M278, de coordenadas N 7.570.527,36m e E 249.591,64m ; 181°35'23,05", 298,47m, até o ponto M279, de coordenadas N 7.570.229,00m e E 249.583,36m ; 135°53'01,07", 329,78m, até o ponto M280, de coordenadas N 7.569.992,24m e E 249.812,93m ; 229°45'29,18", 66,23m, até o ponto M281, de coordenadas N 7.569.949,45m e E 249.762,38m ;



196°14'39,32", 97,37m, até o ponto **M282**, de coordenadas **N 7.569.855,97m** e **E 249.735,14m** ; 197°57'38,22", 76,91m, até o ponto **M283**, de coordenadas **N 7.569.782,81m** e **E 249.711,42m** ; 195°28'27,17", 85,83m, até o ponto **M284**, de coordenadas **N 7.569.700,09m** e **E 249.688,53m** ; 168°53'45,67", 45,60m, até o ponto **M285**, de coordenadas **N 7.569.655,35m** e **E 249.697,31m** ; 102°11'53,05", 65,27m, até o ponto **M286**, de coordenadas **N 7.569.641,55m** e **E 249.761,10m** ; 70°02'13,50", 27,62m, até o ponto **M287**, de coordenadas **N 7.569.650,99m** e **E 249.787,07m** ; 43°06'00,16", 165,93m, até o ponto **M288**, de coordenadas **N 7.569.772,14m** e **E 249.900,44m** ; 112°46'56,62", 36,72m, até o ponto **M289**, de coordenadas **N 7.569.757,92m** e **E 249.934,30m** ; 134°23'48,47", 701,71m, até o ponto **M290**, de coordenadas **N 7.569.266,99m** e **E 250.435,68m** ; 108°44'34,40", 117,13m, até o ponto **M291**, de coordenadas **N 7.569.229,36m** e **E 250.546,59m** ; 103°42'36,77", 602,15m, até o ponto **M292**, de coordenadas **N 7.569.086,64m** e **E 251.131,59m** ; 53°16'47,44", 271,99m, até o ponto **M293**, de coordenadas **N 7.569.249,27m** e **E 251.349,61m** ; 16°28'06,23", 71,65m, até o ponto **M294**, de coordenadas **N 7.569.317,97m** e **E 251.369,92m** ; 21°28'37,56", 55,55m, até o ponto **M295**, de coordenadas **N 7.569.369,66m** e **E 251.390,26m** ; 30°57'49,70", 80,52m, até o ponto **M296**, de coordenadas **N 7.569.438,71m** e **E 251.431,69m** ; 39°25'46,43", 57,91m, até o ponto **M297**, de coordenadas **N 7.569.483,44m** e **E 251.468,47m** ; 85°16'16,61", 162,32m, até o ponto **M298**, de coordenadas **N 7.569.496,83m** e **E 251.630,24m** ; 103°43'57,27", 202,33m, até o ponto **M299**, de coordenadas **N 7.569.448,80m** e **E 251.826,78m** ; 104°42'05,05", 250,06m, até o ponto **M300**, de coordenadas **N 7.569.385,33m** e **E 252.068,66m** ; 107°15'17,05", 542,82m, até o ponto **M301**, de coordenadas **N 7.569.224,32m** e **E 252.587,04m** ; 38°54'45,75", 259,73m, até o ponto **M302**, de coordenadas **N 7.569.426,42m** e **E 252.750,19m** ; 47°21'36,45", 351,58m, até o ponto **M303**, de coordenadas **N 7.569.664,57m** e **E 253.008,81m** ; 55°08'06,58", 482,41m, até o ponto **M304**, de coordenadas **N 7.569.940,34m** e **E 253.404,63m** ; 93°36'53,75", 210,74m, até o ponto **M305**, de coordenadas **N 7.569.927,05m** e **E 253.614,95m** ; 43°59'56,38", 165,02m, até o ponto **M306**, de coordenadas **N 7.570.045,76m** e **E 253.729,58m** ; 46°08'24,20", 449,64m, até o ponto **M307**, de coordenadas **N 7.570.357,31m** e **E 254.053,79m** ; 40°44'36,53", 102,23m, até o ponto **M308**, de coordenadas **N 7.570.434,77m** e **E 254.120,51m** ; 35°50'50,14", 123,27m, até o ponto **M309**, de coordenadas **N 7.570.534,68m** e **E 254.192,70m** ; 28°34'09,08", 114,88m, até o



ponto **M310**, de coordenadas **N 7.570.635,58m** e **E 254.247,64m** ; 27°42'35,95", 101,53m, até o ponto **M311**, de coordenadas **N 7.570.725,46m** e **E 254.294,85m** ; 30°19'15,01", 150,42m, até o ponto **M312**, de coordenadas **N 7.570.855,30m** e **E 254.370,79m** ; 32°36'12,67", 101,12m, até o ponto **M313**, de coordenadas **N 7.570.940,49m** e **E 254.425,27m** ; 39°24'47,19", 236,24m, até o ponto **M314**, de coordenadas **N 7.571.123,00m** e **E 254.575,26m** ; 50°45'00,88", 829,74m, até o ponto **M315**, de coordenadas **N 7.571.647,98m** e **E 255.217,81m** ; 51°11'15,02", 306,17m, até o ponto **M316**, de coordenadas **N 7.571.839,88m** e **E 255.456,38m** ; 142°35'35,11", 35,76m, até o ponto **M317**, de coordenadas **N 7.571.811,48m** e **E 255.478,10m** ; 125°05'14,75", 97,47m, até o ponto **M318**, de coordenadas **N 7.571.755,45m** e **E 255.557,86m** ; 117°12'03,18", 358,01m, até o ponto **M319**, de coordenadas **N 7.571.591,80m** e **E 255.876,28m** ; 121°24'04,67", 297,95m, até o ponto **M320**, de coordenadas **N 7.571.436,56m** e **E 256.130,59m** ; 228°15'52,59", 29,87m, até o ponto **M321**, de coordenadas **N 7.571.416,67m** e **E 256.108,30m** ; 129°27'09,80", 49,98m, até o ponto **M322**, de coordenadas **N 7.571.384,91m** e **E 256.146,90m** ; 229°14'29,39", 97,66m, até o ponto **M323**, de coordenadas **N 7.571.321,15m** e **E 256.072,92m** ; 191°46'56,39", 123,69m, até o ponto **M324**, de coordenadas **N 7.571.200,07m** e **E 256.047,66m** ; 228°16'03,90", 307,62m, até o ponto **M325**, de coordenadas **N 7.570.995,30m** e **E 255.818,10m** ; 215°10'47,46", 259,04m, até o ponto **M326**, de coordenadas **N 7.570.783,57m** e **E 255.668,85m** ; 197°07'17,53", 244,18m, até o ponto **M327**, de coordenadas **N 7.570.550,21m** e **E 255.596,97m** ; 225°07'20,45", 88,23m, até o vértice **M01**, ponto inicial da descrição deste perímetro.

Art. 6º. Serão consideradas pertencentes ao Perímetro do Vertentes do Mamonal, as áreas dos imóveis que se encontram dentro da linha descrita pela seguinte poligonal:

Inicia-se a descrição deste perímetro no ponto mais ao norte, o vértice **M01**, de coordenadas **N 7.561.526,41m** e **E 246.901,56m**; 323°29'10,64", 357,51m, até o ponto **M02**, de coordenadas **N 7.561.813,75m** e **E 246.688,84m** ; 321°53'32,72", 205,79m, até o ponto **M03**, de coordenadas **N 7.561.975,67m** e **E 246.561,84m** ; 329°09'12,29", 133,13m, até o ponto **M04**, de coordenadas **N 7.562.089,97m** e **E 246.493,57m** ; 62°22'53,41", 77,77m, até o ponto **M05**, de coordenadas **N 7.562.126,03m** e **E 246.562,49m** ; 327°45'29,93", 319,62m, até o ponto **M06**, de



coordenadas **N 7.562.396,36m** e **E 246.391,97m** ; 337°42'02,76", 137,08m, até o ponto **M07**, de coordenadas **N 7.562.523,19m** e **E 246.339,96m** ; 66°49'32,26", 258,62m, até o ponto **M08**, de coordenadas **N 7.562.624,96m** e **E 246.577,71m** ; 70°01'00,82", 92,91m, até o ponto **M09**, de coordenadas **N 7.562.656,71m** e **E 246.665,02m** ; 12°31'43,71", 73,18m, até o ponto **M10**, de coordenadas **N 7.562.728,15m** e **E 246.680,90m** ; 137°24'00,77", 187,63m, até o ponto **M11**, de coordenadas **N 7.562.590,04m** e **E 246.807,90m** ; 118°10'01,77", 246,27m, até o ponto **M12**, de coordenadas **N 7.562.473,79m** e **E 247.025,00m** ; 123°38'04,60", 69,14m, até o ponto **M13**, de coordenadas **N 7.562.435,49m** e **E 247.082,56m** ; 148°43'10,59", 98,80m, até o ponto **M14**, de coordenadas **N 7.562.351,05m** e **E 247.133,87m** ; 75°12'11,66", 36,26m, até o ponto **M15**, de coordenadas **N 7.562.360,31m** e **E 247.168,92m** ; 151°35'01,78", 155,68m, até o ponto **M16**, de coordenadas **N 7.562.223,39m** e **E 247.243,01m** ; 154°05'53,03", 319,50m, até o ponto **M17**, de coordenadas **N 7.561.935,98m** e **E 247.382,57m** ; 211°00'02,51", 422,27m, até o ponto **M18**, de coordenadas **N 7.561.574,03m** e **E 247.165,09m** ; 259°45'21,29", 267,79m, até o vértice **M01**, ponto inicial da descrição deste perímetro.

Art. 7º. Serão consideradas pertencentes ao Perímetro do Distrito de Cachoeira de Emas, as áreas dos imóveis que se encontram dentro da linha descrita pela seguinte poligonal:

Inicia-se a descrição deste perímetro no ponto mais ao norte, o vértice **M01**, de coordenadas **N 7.572.414,14m** e **E 255.115,28m**; 322°44'06,10", 39,77m, até o ponto **M02**, de coordenadas **N 7.572.445,78m** e **E 255.091,20m** ; 307°31'49,34", 68,62m, até o ponto **M03**, de coordenadas **N 7.572.487,59m** e **E 255.036,78m** ; 196°53'58,23", 0,45m, até o ponto **M04**, de coordenadas **N 7.572.487,15m** e **E 255.036,65m** ; 307°31'48,15", 7,32m, até o ponto **M05**, de coordenadas **N 7.572.491,61m** e **E 255.030,85m** ; 327°06'50,77", 66,98m, até o ponto **M06**, de coordenadas **N 7.572.547,86m** e **E 254.994,48m** ; 327°06'51,02", 27,01m, até o ponto **M07**, de coordenadas **N 7.572.570,54m** e **E 254.979,81m** ; 9°46'14,54", 55,61m, até o ponto **M08**, de coordenadas **N 7.572.625,34m** e **E 254.989,25m** ; 355°57'21,12", 157,00m, até o ponto **M09**, de coordenadas **N 7.572.781,94m** e **E 254.978,18m** ; 6°16'07,75", 22,89m, até o ponto **M10**, de coordenadas **N**



7.572.804,70m e E 254.980,68m ; 15°15'28,26", 45,97m, até o ponto **M11**, de coordenadas N 7.572.849,05m e E 254.992,78m ; 356°17'32,32", 57,50m, até o ponto **M12**, de coordenadas N 7.572.906,43m e E 254.989,06m ; 39°12'23,55", 121,49m, até o ponto **M13**, de coordenadas N 7.573.000,57m e E 255.065,86m ; 346°13'29,01", 52,02m, até o ponto **M14**, de coordenadas N 7.573.051,10m e E 255.053,47m ; 346°13'29,01", 5,09m, até o ponto **M15**, de coordenadas N 7.573.056,04m e E 255.052,26m ; 332°05'42,34", 134,76m, até o ponto **M16**, de coordenadas N 7.573.175,13m e E 254.989,19m ; 289°33'56,59", 148,57m, até o ponto **M17**, de coordenadas N 7.573.224,89m e E 254.849,20m ; 351°35'03,84", 39,78m, até o ponto **M18**, de coordenadas N 7.573.264,24m e E 254.843,37m ; 335°33'45,23", 84,92m, até o ponto **M19**, de coordenadas N 7.573.341,55m e E 254.808,24m ; 249°38'05,59", 173,64m, até o ponto **M20**, de coordenadas N 7.573.281,12m e E 254.645,46m ; 259°52'31,18", 90,31m, até o ponto **M21**, de coordenadas N 7.573.265,25m e E 254.556,56m ; 289°39'13,77", 82,60m, até o ponto **M22**, de coordenadas N 7.573.293,03m e E 254.478,77m ; 288°34'45,37", 99,65m, até o ponto **M23**, de coordenadas N 7.573.324,78m e E 254.384,31m ; 287°59'54,11", 89,95m, até o ponto **M24**, de coordenadas N 7.573.352,57m e E 254.298,76m ; 265°53'50,08", 188,78m, até o ponto **M25**, de coordenadas N 7.573.339,07m e E 254.110,47m ; 283°35'37,93", 120,60m, até o ponto **M26**, de coordenadas N 7.573.367,41m e E 253.993,24m ; 315°17'16,73", 108,66m, até o ponto **M27**, de coordenadas N 7.573.444,63m e E 253.916,79m ; 322°21'08,57", 70,17m, até o ponto **M28**, de coordenadas N 7.573.500,20m e E 253.873,93m ; 344°13'58,14", 70,11m, até o ponto **M29**, de coordenadas N 7.573.567,67m e E 253.854,88m ; 352°08'43,93", 89,53m, até o ponto **M30**, de coordenadas N 7.573.656,36m e E 253.842,64m ; 347°16'22,30", 167,84m, até o ponto **M31**, de coordenadas N 7.573.820,08m e E 253.805,67m ; 348°48'52,64", 143,21m, até o ponto **M32**, de coordenadas N 7.573.960,57m e E 253.777,89m ; 359°12'15,40", 57,16m, até o ponto **M33**, de coordenadas N 7.574.017,72m e E 253.777,09m ; 346°20'32,49", 87,40m, até o ponto **M34**, de coordenadas N 7.574.102,65m e E 253.756,45m ; 325°48'49,96", 50,86m, até o ponto **M35**, de coordenadas N 7.574.144,72m e E 253.727,88m ; 327°31'43,71", 41,40m, até o ponto **M36**, de coordenadas N 7.574.179,65m e E 253.705,65m ; 316°50'51,40", 34,82m, até o ponto **M37**, de coordenadas N 7.574.205,05m e E 253.681,84m ; 318°00'46,04", 53,39m, até o ponto **M38**, de coordenadas N 7.574.244,74m e E 253.646,12m ;



285°49'20,81", 49,82m, até o ponto **M39**, de coordenadas **N 7.574.258,32m** e **E 253.598,19m** ; 286°10'41,96", 133,57m, até o ponto **M40**, de coordenadas **N 7.574.295,54m** e **E 253.469,91m** ; 280°50'41,51", 252,65m, até o ponto **M41**, de coordenadas **N 7.574.343,07m** e **E 253.221,77m** ; 293°38'00,63", 63,58m, até o ponto **M42**, de coordenadas **N 7.574.368,56m** e **E 253.163,52m** ; 316°55'51,72", 61,31m, até o ponto **M43**, de coordenadas **N 7.574.413,35m** e **E 253.121,65m** ; 56°44'33,21", 271,07m, até o ponto **M44**, de coordenadas **N 7.574.562,01m** e **E 253.348,32m** ; 142°06'02,80", 103,93m, até o ponto **M45**, de coordenadas **N 7.574.480,00m** e **E 253.412,17m** ; 119°18'36,03", 207,54m, até o ponto **M46**, de coordenadas **N 7.574.378,40m** e **E 253.593,14m** ; 102°50'51,74", 123,75m, até o ponto **M47**, de coordenadas **N 7.574.350,88m** e **E 253.713,79m** ; 123°25'29,32", 63,40m, até o ponto **M48**, de coordenadas **N 7.574.315,95m** e **E 253.766,71m** ; 149°57'24,14", 327,66m, até o ponto **M49**, de coordenadas **N 7.574.032,32m** e **E 253.930,75m** ; 183°16'13,76", 74,20m, até o ponto **M50**, de coordenadas **N 7.573.958,24m** e **E 253.926,52m** ; 178°23'11,26", 75,17m, até o ponto **M51**, de coordenadas **N 7.573.883,09m** e **E 253.928,64m** ; 169°52'23,31", 40,63m, até o ponto **M52**, de coordenadas **N 7.573.843,10m** e **E 253.935,78m** ; 143°58'21,46", 53,98m, até o ponto **M53**, de coordenadas **N 7.573.799,44m** e **E 253.967,53m** ; 157°48'34,96", 54,29m, até o ponto **M54**, de coordenadas **N 7.573.749,17m** e **E 253.988,04m** ; 152°21'54,85", 142,61m, até o ponto **M55**, de coordenadas **N 7.573.622,83m** e **E 254.054,18m** ; 124°04'44,20", 45,12m, até o ponto **M56**, de coordenadas **N 7.573.597,55m** e **E 254.091,55m** ; 124°09'54,67", 51,57m, até o ponto **M57**, de coordenadas **N 7.573.568,59m** e **E 254.134,22m** ; 104°15'00,12", 42,99m, até o ponto **M58**, de coordenadas **N 7.573.558,01m** e **E 254.175,89m** ; 86°39'05,06", 249,13m, até o ponto **M59**, de coordenadas **N 7.573.572,56m** e **E 254.424,60m** ; 134°22'33,43", 84,00m, até o ponto **M60**, de coordenadas **N 7.573.513,82m** e **E 254.484,64m** ; 69°50'14,33", 304,88m, até o ponto **M61**, de coordenadas **N 7.573.618,91m** e **E 254.770,84m** ; 46°49'12,89", 230,00m, até o ponto **M62**, de coordenadas **N 7.573.776,29m** e **E 254.938,55m** ; 57°47'12,13", 135,25m, até o ponto **M63**, de coordenadas **N 7.573.848,39m** e **E 255.052,99m** ; 72°36'18,00", 166,78m, até o ponto **M64**, de coordenadas **N 7.573.898,25m** e **E 255.212,13m** ; 75°21'49,17", 176,84m, até o ponto **M65**, de coordenadas **N 7.573.942,93m** e **E 255.383,24m** ; 15°41'16,72", 243,95m, até o ponto **M66**, de coordenadas **N 7.574.177,80m** e **E 255.449,20m** ; 69°26'38,24", 50,86m, até o ponto



M67, de coordenadas **N 7.574.195,66m** e **E 255.496,82m** ; 75°57'49,52", 43,64m, até o ponto **M68**, de coordenadas **N 7.574.206,24m** e **E 255.539,16m** ; 124°04'37,90", 27,15m, até o ponto **M69**, de coordenadas **N 7.574.191,03m** e **E 255.561,65m** ; 160°33'35,87", 23,85m, até o ponto **M70**, de coordenadas **N 7.574.168,54m** e **E 255.569,59m** ; 190°18'27,27", 209,99m, até o ponto **M71**, de coordenadas **N 7.573.961,93m** e **E 255.532,01m** ; 110°02'22,68", 176,91m, até o ponto **M72**, de coordenadas **N 7.573.901,31m** e **E 255.698,21m** ; 60°41'09,88", 99,57m, até o ponto **M73**, de coordenadas **N 7.573.950,06m** e **E 255.785,03m** ; 122°03'49,71", 48,82m, até o ponto **M74**, de coordenadas **N 7.573.924,14m** e **E 255.826,40m** ; 45°48'04,09", 109,56m, até o ponto **M75**, de coordenadas **N 7.574.000,53m** e **E 255.904,95m** ; 60°37'55,08", 266,12m, até o ponto **M76**, de coordenadas **N 7.574.131,04m** e **E 256.136,87m** ; 128°13'46,01", 126,46m, até o ponto **M77**, de coordenadas **N 7.574.052,78m** e **E 256.236,20m** ; 214°25'52,03", 181,56m, até o ponto **M78**, de coordenadas **N 7.573.903,03m** e **E 256.133,55m** ; 157°18'22,34", 31,55m, até o ponto **M79**, de coordenadas **N 7.573.873,92m** e **E 256.145,72m** ; 232°45'54,60", 33,23m, até o ponto **M80**, de coordenadas **N 7.573.853,81m** e **E 256.119,26m** ; 157°02'45,29", 48,85m, até o ponto **M81**, de coordenadas **N 7.573.808,83m** e **E 256.138,31m** ; 241°01'29,28", 79,86m, até o ponto **M82**, de coordenadas **N 7.573.770,15m** e **E 256.068,44m** ; 142°20'21,55", 36,72m, até o ponto **M83**, de coordenadas **N 7.573.741,08m** e **E 256.090,88m** ; 222°41'00,55", 51,80m, até o ponto **M84**, de coordenadas **N 7.573.703,00m** e **E 256.055,76m** ; 239°09'52,43", 162,08m, até o ponto **M85**, de coordenadas **N 7.573.619,92m** e **E 255.916,59m** ; 241°55'39,05", 125,94m, até o ponto **M86**, de coordenadas **N 7.573.560,65m** e **E 255.805,46m** ; 260°06'21,89", 46,20m, até o ponto **M87**, de coordenadas **N 7.573.552,72m** e **E 255.759,95m** ; 264°29'58,52", 71,77m, até o ponto **M88**, de coordenadas **N 7.573.545,84m** e **E 255.688,52m** ; 265°36'04,66", 110,39m, até o ponto **M89**, de coordenadas **N 7.573.537,37m** e **E 255.578,45m** ; 189°12'39,70", 39,67m, até o ponto **M90**, de coordenadas **N 7.573.498,21m** e **E 255.572,10m** ; 264°39'45,36", 153,60m, até o ponto **M91**, de coordenadas **N 7.573.483,93m** e **E 255.419,17m** ; 298°55'35,13", 22,97m, até o ponto **M92**, de coordenadas **N 7.573.495,04m** e **E 255.399,06m** ; 295°06'53,41", 18,70m, até o ponto **M93**, de coordenadas **N 7.573.502,98m** e **E 255.382,13m** ; 201°57'26,51", 89,92m, até o ponto **M94**, de coordenadas **N 7.573.419,58m** e **E 255.348,51m** ; 126°07'59,04", 136,76m, até o ponto **M95**, de coordenadas **N**



7.573.338,93m e E 255.458,96m ; 189°51'25,28", 93,59m, até o ponto **M96**, de coordenadas N 7.573.246,73m e E 255.442,94m ; 124°54'55,23", 52,49m, até o ponto **M97**, de coordenadas N 7.573.216,69m e E 255.485,98m ; 110°18'38,77", 71,62m, até o ponto **M98**, de coordenadas N 7.573.191,82m e E 255.553,15m ; 165°29'25,54", 27,77m, até o ponto **M99**, de coordenadas N 7.573.164,94m e E 255.560,11m ; 180°30'29,45", 68,37m, até o ponto **M100**, de coordenadas N 7.573.096,57m e E 255.559,50m ; 196°51'30,24", 72,99m, até o ponto **M101**, de coordenadas N 7.573.026,72m e E 255.538,34m ; 195°54'06,60", 382,41m, até o ponto **M102**, de coordenadas N 7.572.658,95m e E 255.433,56m ; 229°47'39,24", 349,21m, até o ponto **M103**, de coordenadas N 7.572.433,53m e E 255.166,86m ; 249°23'49,07", 55,11m, até o vértice **M01**, ponto inicial da descrição deste perímetro.

Art. 8º. Todas as coordenadas descritas nos artigos anteriores estão georreferenciadas ao Sistema Geodésico Brasileiro e encontram-se representadas no Sistema UTM, referenciadas ao Meridiano Central WGr, tendo como Datum o SIRGAS2000. Todos os azimutes, distâncias e perímetro foram calculados no plano de projeção UTM 23S.

Art. 9º. Integram esta Lei Complementar, os seguintes anexos:

- I. Anexo I – Mapa de Perímetro Urbano do Distrito Sede de Pirassununga.
- II. Anexo II – Mapa de Perímetro do Vertentes do Mamonal;
- III. Anexo III – Mapa de Perímetro Urbano do Distrito de Cachoeira de Emas.

Art. 10º. Esta lei entra em vigor a partir de sua publicação oficial, revogando as demais disposições em contrário, especialmente a Lei Complementar Municipal nº 71/2006.

Paço Municipal de Pirassununga, em XX de XX de 20XX.

Ao Plenário para leitura no expediente e encaminhamento às Comissões Permanentes para parecer, com cópia aos Vereadores.

Pirassununga, 15 de 09 de 2021.

Luciana Batista
Presidente

A Comissão de Justiça, Legislação e Redação para dar parecer.

Sala das Sessões da C. M. de Pirassununga, 20 de 09 de 2021

Presidente

A Comissão Permanente de Agricultura, Meio Ambiente e do Bem Estar Animal, para dar parecer.

Sala das Sessões, 20 de 09 de 2021

Presidente

A Comissão Permanente de Participação Legislativa para dar parecer.

Sala das Sessões, 20 de 09 de 2021

Presidente

A Comissão de Educação, Saúde Pública e Assistência Social, para dar parecer.

Sala de Sessões, 20 de 09 de 2021

(Presidente)

A Comissão de Urbanismo, Obras e Serviços Públicos para dar parecer.

Sala das Sessões da C. M. de Pirassununga, 20 de 09 de 2021

Presidente

A Comissão de Defesa do Consumidor e do Contribuinte, para dar parecer.

Sala das Sessões, 20 de 09 de 2021

Presidente

A Comissão de Defesa dos Direitos da Pessoa Humana, para dar parecer.

Sala das Sessões, 20 de 09 de 2021

(Presidente)

A Comissão de Finanças, Orçamento e Lavoração para dar parecer.

Sala das Sessões da C. M. de Pirassununga, 20 de 09 de 2021

Presidente

A Comissão Permanente de Defesa dos Direitos da Pessoa com Deficiência e Portadoras de Doenças Raras, para dar Parecer.

Sala das Sessões, 20 de 09 de 2021

Aprovada em 1ª discussão.

Sala das Sessões da C. M. de Pirassununga, 10 de 01 de 2022

Presidente

Aprovada em 2ª discussão.

À redação final.

Sala das Sessões da C. M. de Pirassununga, 17 de 01 de 2022

Presidente



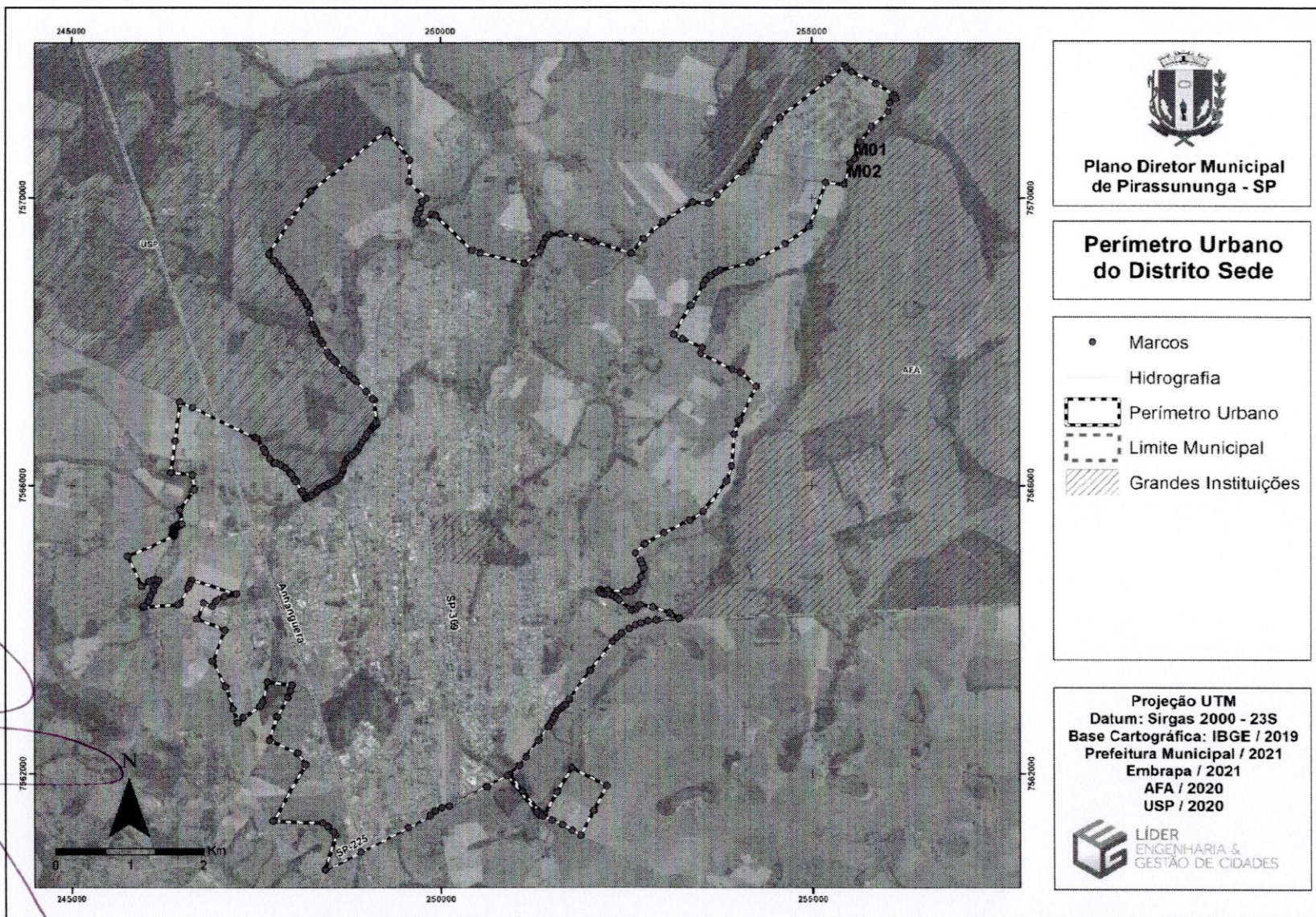
ANEXOS



PLANO DIRETOR MUNICIPAL
Prefeitura Municipal de Pirassununga – SP
Minuta de Lei do Perímetro Urbano



Anexo I – Mapa do Perímetro Urbano do Distrito Sede de Pirassununga.



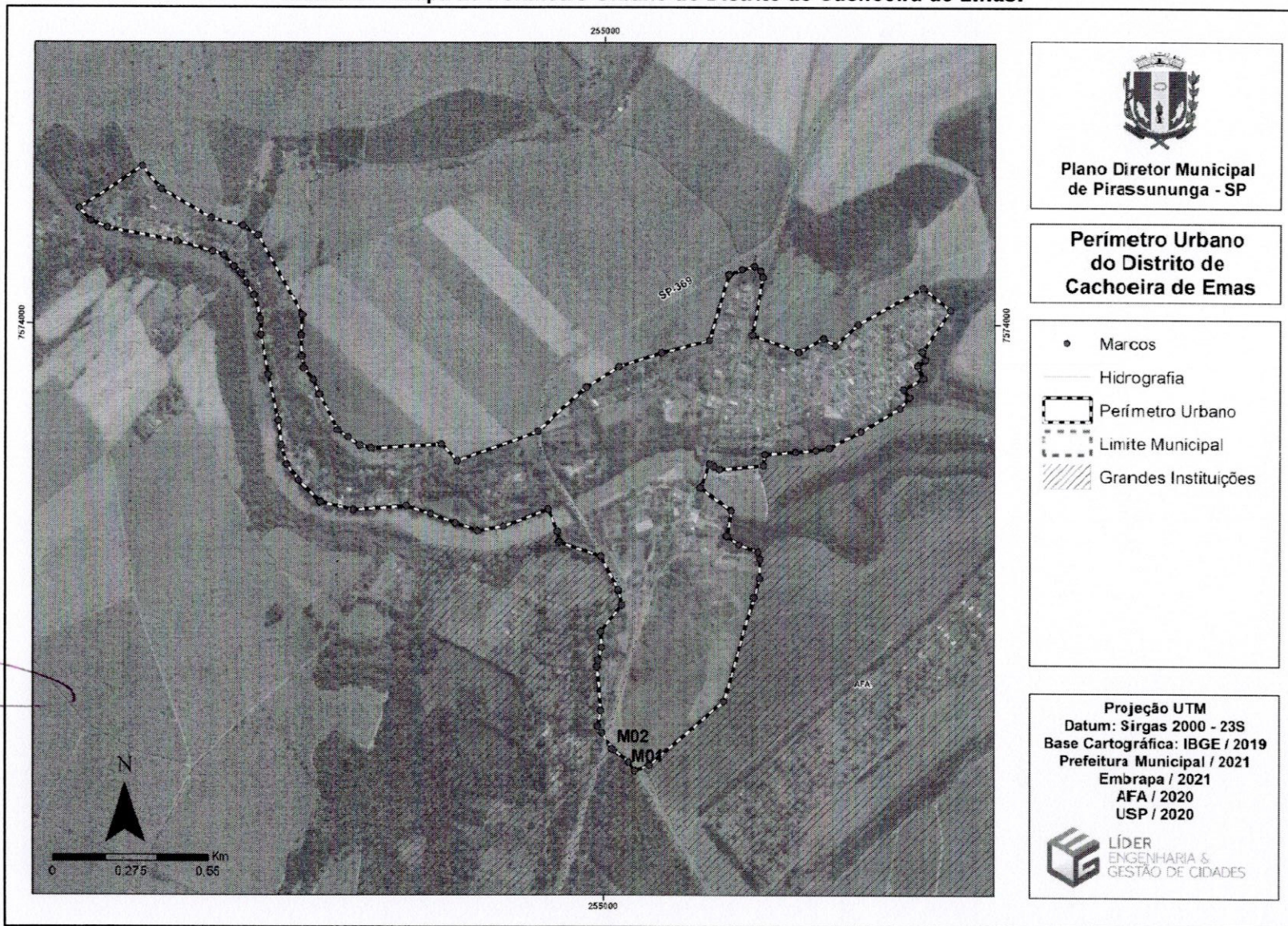


Anexo II – Mapa do Perímetro do Vertentes do Mamonal.





Anexo III – Mapa do Perímetro Urbano do Distrito de Cachoeira de Emas.





PREFEITURA MUNICIPAL DE PIRASSUNUNGA
Estado de São Paulo
SECRETARIA MUNICIPAL DE ADMINISTRAÇÃO



“ JUSTIFICATIVA ”

Excelentíssimo Senhor Presidente:

Excelentíssimos Senhores Vereadores:

Embasam o encaminhamento da propositura, arrazoados do Secretário Municipal de Planejamento bem como do Procurador Geral do Município, cujos termos acatamos integralmente e que ficam fazendo parte integrante da presente justificativa.

Dada a clareza com que o Projeto segue redigido e o alcance que reveste a matéria, desde já contamos com o beneplácito dos nobres Edis que constituem o Egrégio Legislativo em acolher, analisar e aprovar a presente proposta.

Pirassununga, 2 de setembro de 2021.

DR. MILTON DIMAS TADEU URBAN
Prefeito Municipal



PREFEITURA MUNICIPAL DE PIRASSUNUNGA
Estado de São Paulo
SECRETARIA MUNICIPAL DE PLANEJAMENTO



À Procuradoria do Município

Justificativa

Como representante da Comissão do Plano Diretor, encaminho as minutas das Leis, Plano Diretor, Código de Obras, Parcelamento do Solo, Sistema Viário, Zoneamento Uso e Ocupação do Solo e Perímetro Urbano, na qual foram elaboradas pela empresa Líder Engenharia juntamente com a Comissão.

Este Trabalho cumpri determinação do Ministério Público no qual o município de Pirassununga elaborou seu último Plano Diretor em 2006, bem como outras normas do ordenamento urbanístico local, com o propósito de atender as diretrizes estabelecidas no Estatuto das Cidades, e em acordo com a Constituição Federal de 1988 em seus artigos 182 e 183 que tratam de competências jurídico-políticas aplicadas ao planejamento urbano.

Soma-se a isso o disposto no Estatuto da Cidade em seu artigo 40, parágrafo 3º, que determina a revisão do Plano Diretor pelos municípios em período não superior a 10 (dez) anos.

Informo também, como representante da Comissão do Plano Diretor, que o Código de Posturas, será encaminhado posteriormente a aprovação das minutas, e revisão pelos Fiscais, para não haver divergências dos assuntos em tela, podendo assim, propiciar um trabalho com qualidade e eficiência aos munícipes que aguardam por estas leis, que estão travando o crescimento ordenável desta cidade.

Informo também que após a Aprovação destas, poderemos conforme Lei 14.000 de 29 de Maio de 2020, dar andamento no Plano de Mobilidade Urbana e posteriormente a Licitação do Transporte Público.

Pirassununga, 01 de Setembro de 2021

Alexandre Malachias Cardoso
Secretario Municipal de Planejamento

PREFEITURA MUNICIPAL DE PIRASSUNUNGA

Estado de São Paulo

PROCURADORIA GERAL DO MUNICÍPIO



Protocolo nº 1978/2006

AO GABINETE

Considerando o Pedido da Secretaria de Planejamento de folhas retro, para análise e manifestações desta Procuradoria quanto as minutas das Leis acostadas no presente caderno administrativo, tenho a me manifestar:

Considerando que as audiências públicas e reuniões temáticas realizadas pela Comissão Especial de Organização do Plano Diretor, deram ampla divulgação e participação popular e democrática a toda população que, opinou, teceu considerações e dúvidas que paulatinamente foram elucidadas e tratadas nas Minutas das Leis anexo.

Considerando a eminente necessidade de regulamentarmos nosso Plano Diretor e demais Legislações que por ele são contempladas, buscando inclusive o atendimento de determinação judicial no sentido de regulamentar procedimentos administrativos abrangidos pelo referido Plano.

Considerando o acima exposto, verifico o total atendimento dos preceitos e diretrizes estabelecidos no Estatuto das

PREFEITURA MUNICIPAL DE PIRASSUNUNGA

Estado de São Paulo

PROCURADORIA GERAL DO MUNICÍPIO



Cidades na busca da implantação e regulamentação do Plano Diretor em nosso Município.

Desta forma, acompanhando as manifestações técnicas dos 32 (trinta e dois) membros da Comissão Especial e Empresa Contrata, assim não vislumbro óbices ao envio do presente material para análise junto a Câmara de Vereador na forma regimental necessária para tanto.

Em sendo homologado remeta-se os autos a Secretaria de Administração para providências de praxe.

Sub Sensura.

Pirassununga, 01 de setembro de 2021.

Tiago Alberto Freitas Varisi
Procurador Geral do Município



PREFEITURA MUNICIPAL DE PIRASSUNUNGA

Estado de São Paulo

SECRETARIA MUNICIPAL DE ADMINISTRAÇÃO




Ofício nº 105/2021

Tendo em vista tratar-se de 06 (seis) projetos de lei complementar, promova-se o desmembramento para formalização do processo legislativo com cópia do Of. nº 105/2021, numerando-se os projetos de lei como de estilo. Após, ao Jurídico para parecer.

Pirass; 13/09/2021. Pirassununga, 2 de setembro de 2021.

Senhora Presidente


Luciana Batista
Presidente

Encaminhamos para apreciação dos nobres Edis que constituem esse Egrégio Legislativo, a **Revisão do Plano Diretor Municipal**, compreendendo os inclusos projetos de lei complementares, a saber:

- a) dispõe sobre o Plano Diretor Municipal do Município de Pirassununga e dá outras providências;
- b) delimita o Perímetro Urbano do Município de Pirassununga/SP e dá outras providências;
- c) dispõe sobre a Lei de Zoneamento, Uso e Ocupação do Solo do município de Pirassununga/SP e dá outras providências;
- d) institui a Lei de Sistema Viário do Município de Pirassununga/SP e dá outras providências;
- e) dispõe sobre o Código de Obras do Município de Pirassununga/SP e dá outras providências;
- f) dispõe sobre o Parcelamento e Uso do Solo; revoga a Lei Complementar nº 75 e alterações posteriores, de 28 de dezembro de 2006; e dá outras providências.

Atenciosamente,


DR. MILTON DIMAS TADEU URBAN
Prefeito Municipal

Excelentíssima Vereadora

LUCIANA BATISTA

Câmara Municipal de Pirassununga

Nesta.

Assunto **Projeto de Lei para parecer**

De Câmara Pirassununga <legislativo@camarapirassununga.sp.gov.br>

Para Diogo Cano <diogo.cano@camarapirassununga.sp.gov.br>

Data 2021-09-13 16:33

roundcube



- PLC_05_2021.pdf(~7,2 MB)
- PLC_06_2021-01-29.pdf(~6,3 MB)
- PLC_06_2021-30-58.pdf(~5,3 MB)
- PLC_07_2021.pdf(~6,0 MB)

Prezado Senhor

Diogo Cano Montebelo,

Analista Legislativo Advogado,

De ordem da Excelentíssima Senhora Vereadora Luciana Batista, Presidente da Câmara Municipal de Pirassununga, e atendendo ao artigo 74 do Regimento Interno desta Casa, a Secretaria Geral encaminha a Vossa Senhoria, para parecer do advogado no prazo de 05 (cinco) dias, os seguintes projetos:

- **Projeto de Lei Complementar nº 05/2021**, de autoria do Prefeito Municipal, que delimita o Perímetro Urbano do Município de Pirassununga e dá outras providências;

- **Projeto de Lei Complementar nº 06/2021**, de autoria do Prefeito Municipal, que dispõe sobre a Lei de Zoneamento, Uso e Ocupação do Solo do Município de Pirassununga e dá outras providências (parte 1 e 2); e

- **Projeto de Lei Complementar nº 07/2021**, de autoria do Prefeito Municipal, que institui a Lei de Sistema Viário do Município de Pirassununga e dá outras providências.

Atenciosamente,

--

Jéssica Godoy

Analista Legislativo - Secretaria

Câmara Municipal de Pirassununga



CÂMARA MUNICIPAL DE PIRASSUNUNGA

Rua Joaquim Procópio de Araújo, 1662 - Fone/Fax: (19) 561.2811

Estado de São Paulo

E-mail: câmara@lancernet.com.br

Site: www.embras.com/cmpirassununga/



PARECER JURÍDICO

REFERÊNCIA: PROJTO DE LEI COMPLEMENTAR nº 05/2021

AUTORIA: EXECUTIVO MUNICIPAL

EMENTA: PROJETO DE LEI REVISÃO DO PLANO DIRETOR MUNICIPAL - -

Delimita o perímetro urbano do Município de Pirassununga-SP e da outras Providencias

I. RELATÓRIO

Ab initio, impende salientar que a emissão de parecer por esta Assessoria Jurídica Legislativa não substitui o parecer das Comissões especializadas, porquanto estas são compostas pelos representantes do povo e constituem-se em manifestação efetivamente legítima do Parlamento. Dessa forma, a opinião jurídica exarada neste parecer não tem força vinculante, podendo seus fundamentos serem utilizados ou não pelos membros desta Casa.

Trata-se de projeto de lei que compõe a revisão do plano diretor do Município de Pirassununga, delimitando o perímetro urbano.

É o sucinto relatório. Passo a análise dos fundamentos jurídicos.

II. FUNDAMENTAÇÃO

Em aprofundada análise a questão aprestada, trata-se de revisão do plano diretor, em atendimento ao Art. 40, §3º da lei 10.257 de 10 de julho de 2001, (Estatuto das

A secretaria para juntada no Projeto de Lei e
encaminhamento de cópia aos Vereadores,
observando os trâmites regimentais.

Pirassununga, 15 / 09 / 2021


Luciana Batista
Presidente



CÂMARA MUNICIPAL DE PIRASSUNUNGA

Rua Joaquim Procópio de Araújo, 1662 - Fone/Fax: (19) 561.2811

Estado de São Paulo

E-mail: câmara@lancernet.com.br

Site: www.embras.com/cmpirassununga/



Cidades) que dispõe expressamente a necessidade de que as cidades revisem o seu plano diretor de 10 (dez) em 10 (dez) anos. Note:

Art. 40. O plano diretor, aprovado por lei municipal, é o instrumento básico da política de desenvolvimento e expansão urbana.

§ 3º A lei que instituir o plano diretor deverá ser revista, pelo menos, a cada dez anos.

Note que a legislação supramencionada vem para regulamentar os artigos 182 e 183 da Constituição Federal, depreende-se do §1º do artigo 182, bem como pode se verificar também no artigo 41 da Lei 10.257 de 10 de julho de 2001, que a lei que assevera acerca do plano diretor é obrigatório em cidades com mais de 20.000 (vinte mil) habitantes, que é o caso do Município de Pirassununga. Sendo assim a Lei que trata acerca da questão é obrigatória, conforme amplamente mencionado em ordenamento pátrio.

Cumpre-nos salientar ainda, os Artigos da Lei Orgânica Municipal que tratam acerca da questão, o artigo 25, XI diz que compete a Câmara Municipal, a aprovação do plano diretor. Dentro ainda do mesmo dispositivo legal, tem o artigo 31, §1º, I que dispõe sobre a obrigatoriedade de o plano diretor ser apresentado a forma de Lei Complementar, requisito cumprido no caso em tela.

Cumpre salientar que foram realizadas inúmeras audiências públicas para dar publicidade a discussão acerca da elaboração do plano diretor, cumprindo assim requisito presente no artigo 40, §4º, I da Lei 10.257 de 10 de julho de 2001.

Além dos pressupostos formais a lei que trata acerca do plano diretor possui inúmeros pressupostos materiais, nota-se o art. 42, 42-A e 42-B do Estatuto das



CÂMARA MUNICIPAL DE PIRASSUNUNGA

Rua Joaquim Procópio de Araújo, 1662 - Fone/Fax: (19) 561.2811

Estado de São Paulo

E-mail: câmara@lancernet.com.br

Site: www.embras.com/cmpirassununga/




Cidades. Pressupostos materiais amplamente preenchidos pelo projeto de Lei apresentado.

III. CONCLUSÃO

Diante de todo exposto pelo cumprimento de todos os requisitos jurídicos formais e materiais, esta assessoria Jurídica opina favoravelmente ao prosseguimento do projeto de lei em análise no presente parecer.

Pirassununga, 14 de setembro de 2021.



Diogo Cano Montebelo

Analista Legislativo – Advogado

OAB/SP nº 336.440



roundcube

Assunto **Documento "PARECER ADVOGADO PROJETOS DE LEI" - A IntraNet Câmara de Pirassununga - SP gerou um alerta de "Inclusao" de DOCUMENTO(S)**

De IntraNet Câmara de Pirassununga
<intranet@camarapirassununga.sp.gov.br>

Para <notificacoes_vereadores@camarapirassununga.sp.gov.br>

Data 2021-09-15 15:19

Prioridade Normal

Informacoes da Leitura e Recebimento do Documento:

Data: 2021-09-15 **Hora:** 15:19:25
Nome: Secretaria Geral **Usuario:** secretaria
E-mail: secretariageral@camarapirassununga.sp.gov.br **IP Exec.:** 192.168.0.243

Informacao do Documento

Titulo: PARECER ADVOGADO PROJETOS DE LEI

Senhores (as) Vereadores (as),

Atendendo ao Regimento Interno, encaminho em anexo, cópia do(s) seguinte(s) Projeto(s), acompanhado do(s) PARECERES JURÍDICOS emitido(s) pelo Advogado da Câmara, para conhecimento e trâmites regimentais:

REFERÊNCIA: PROJETO DE LEI COMPLEMENTAR Nº 05/2021

Descricao: AUTORIA: EXECUTIVO MUNICIPAL

EMENTA: DELIMITA O PERÍMETRO URBANO DO MUNICÍPIO DE PIRASSUNUNGA-SP E DA OUTRAS PROVIDÊNCIAS

Atenciosamente,

Luciana Batista

Presidente

Nome: PPLC_05.pdf **Tipo/Formato:** application/pdf **Extensao:** pdf **Tamanho:** 15903486

AVISO LEGAL(BR)- Esta mensagem e destinada exclusivamente para a(s) pessoa(s) a quem e dirigida, podendo conter informacao confidencial e/ou legalmente privilegiada. Se voce nao for destinatario desta mensagem, desde ja fica notificado de abster-se a divulgar, copiar, distribuir, examinar ou, de qualquer forma, utilizar a informacao contida nesta mensagem, por ser ilegal tal ato. Caso voce tenha recebido esta mensagem por engano, pedimos que nos retorne este e-mail, promovendo, desde logo,a eliminacao de seu conteudo em sua base de dados, registros ou sistema de controle.

Voce recebeu essas notificacao/comunicado automatica do SITE IntraNet Câmara de Pirassununga - SP gerado pela ocorrencia descrita acima.



CÂMARA MUNICIPAL DE PIRASSUNUNGA

COMUNICADO

Em atenção ao artigo 37 da Constituição Federal, a Câmara Municipal de Pirassununga comunica que recebeu no dia 02 de setembro de 2021, os seguintes Projetos de Lei Complementar de Revisão do Plano Diretor Municipal:

- Projeto de Lei Complementar nº 04/2021, de autoria do Prefeito, que dispõe sobre o Plano Diretor Municipal do Município de Pirassununga e dá outras providências.
- Projeto de Lei Complementar nº 05/2021, de autoria do Prefeito, que delimita o Perímetro Urbano do Município de Pirassununga e dá outras providências.
- Projeto de Lei Complementar nº 06/2021, de autoria do Prefeito, que dispõe sobre a Lei de Zoneamento, Uso e Ocupação do Solo do Município de Pirassununga e dá outras providências.
- Projeto de Lei Complementar nº 07/2021, de autoria do Prefeito, que institui a Lei de Sistema Viário do Município de Pirassununga e dá outras providências.
- Projeto de Lei Complementar nº 08/2021, de autoria do Prefeito, que dispõe sobre o Código de Obras do Município de Pirassununga e dá outras providências.
- Projeto de Lei Complementar nº 09/2021, de autoria do Prefeito, que dispõe sobre o Parcelamento e Uso do Solo; revoga a Lei Complementar nº 75 e alterações posteriores, de 28 de dezembro de 2006; e dá outras providências.

Os Projetos de Lei Complementar encontram-se à disposição da População no sítio da Câmara Municipal: www.camarapirassununga.sp.gov.br, nos termos do artigo 152 do Regimento Interno para conhecimento da Revisão do Plano Diretor Municipal.

Pirassununga, 22 de setembro de 2021.


Luciana Batista
Presidente



CÂMARA MUNICIPAL DE
PIRASSUNUNGA



Pesquise sobre o que você precisa no site

Menu Principal



Wellington pede que agendamento de consultas por telefone seja retomado r USF da Vila Santa Fé

Vereador pediu ainda revitalização do Centro Comunitário de Cachoeira de Emas

○○○○○

| Comunicados

+

Comunicamos o recebimento de Projetos de Lei Complementar de Revisão do Plano Diretor Municipal - (PLC n°s: 04, 05, 06, 07, 08 e 09/2021)

Projetos de Lei Complementar de Revisão do Plano Diretor Municipal n°s: (04, 05, 06, 07, 08 e 09/2021)

Projeto de Lei n° 89/2021 | Estabelece o Plano Plurianual do Município para o período 2022 a 2025

Projeto de Lei Complementar n° 03/2021 - Altera a redação do artigo 22, inciso II da Lei Complementar 157, de 27 de março de 2016.

| Convites

+

CÂMARA MUNICIPAL DE
PIRASSUNUNGA[Menu Principal](#)

Comunicamos o recebimento de Projetos de Lei Complementar de Revisão do Plano Diretor Municipal - (PLC nºs: 04, 05, 06, 07, 08 e 09/2021)

CÂMARA MUNICIPAL DE PIRASSUNUNGA

COMUNICADO

Em atenção ao artigo 37 da Constituição Federal, a Câmara Municipal de Pirassununga comunica que recebeu no dia 02 de setembro de 2021, os seguintes Projetos de Lei Complementar de Revisão do Plano Diretor Municipal:

- Projeto de Lei Complementar nº 04/2021, de autoria do Prefeito, que dispõe sobre o Plano Diretor Municipal do Município de Pirassununga e dá outras providências.
- Projeto de Lei Complementar nº 05/2021, de autoria do Prefeito, que delimita o Perímetro Urbano do Município de Pirassununga e dá outras providências.
- Projeto de Lei Complementar nº 06/2021, de autoria do Prefeito, que dispõe sobre a Lei de Zoneamento, Uso e Ocupação do Solo do Município de Pirassununga e dá outras providências.
- Projeto de Lei Complementar nº 07/2021, de autoria do Prefeito, que institui a Lei de Sistema Viário do Município de Pirassununga e dá outras providências.
- Projeto de Lei Complementar nº 08/2021, de autoria do Prefeito, que dispõe sobre o Código de Obras do Município de Pirassununga e dá outras providências.
- Projeto de Lei Complementar nº 09/2021, de autoria do Prefeito, que dispõe sobre o Parcelamento e Uso do Solo: revoga a Lei Complementar nº 75 e alterações posteriores, de 28 de dezembro de 2006; e dá outras providências.

Os Projetos de Lei Complementar encontram-se à disposição da População no sítio da Câmara Municipal:

www.camarapirassununga.sp.gov.br, nos termos do artigo 152 do Regimento Interno para conhecimento da Revisão do Plano Diretor Municipal.

Pirassununga, 22 de setembro de 2021.

Luciana Batista



CÂMARA MUNICIPAL DE
PIRASSUNUNGA



Pesquise sobre o que você precisa no site

Menu Principal



Paulinho pede a Executivo compra de equipamentos e insumos para profissão de saúde

Vereador solicitou ainda reforma do campo de futebol do Jardim das Laranjeiras

Imprimir

Comunicados

+

Comunicamos o recebimento de Projetos de Lei Complementar de Revisão do Plano Diretor Municipal - (PLC n°s: 04, 05, 06, 07, 08 e 09/2021)

Projetos de Lei Complementar de Revisão do Plano Diretor Municipal n°s: (04, 05, 06, 07, 08 e 09/2021)

Projeto de Lei n° 89/2021 | Estabelece o Plano Plurianual do Município para o período 2022 a 2025

Projeto de Lei Complementar n° 03/2021 - Altera a redação do artigo 22, inciso II da Lei Complementar 157, de 27 de março de 2016.

Convites

+

CÂMARA MUNICIPAL DE
PIRASSUNUNGA[Menu Principal](#)

Projetos de Lei Complementar de Revisão do Plano Diretor Municipal n°s: (04, 05, 06, 07, 08 e 09/2021)

COMUNICADO À POPULAÇÃO

Em atenção ao artigo 37 da Constituição Federal e § 2º do artigo 31 da Lei Orgânica, a Câmara Municipal de Pirassununga comunica que recebeu, e publica os seguintes Projetos de Lei Complementar de Revisão do Plano Diretor Municipal, abaixo descritos. Nos termos do artigo 152 do Regimento Interno, a tramitação dos referidos projetos poderá iniciar após 20 (vinte) dias da publicação no Diário Oficial Eletrônico do Município de Pirassununga.

- Projeto de Lei Complementar nº 04/2021, de autoria do Prefeito, que dispõe sobre o Plano Diretor Municipal do Município de Pirassununga e dá outras providências.
- Projeto de Lei Complementar nº 05/2021, de autoria do Prefeito, que delimita o Perímetro Urbano do Município de Pirassununga e dá outras providências.
- Projeto de Lei Complementar nº 06/2021, de autoria do Prefeito, que dispõe sobre a Lei de Zoneamento, Uso e Ocupação do Solo do Município de Pirassununga e dá outras providências.
- Projeto de Lei Complementar nº 07/2021, de autoria do Prefeito, que institui a Lei de Sistema Viário do Município de Pirassununga e dá outras providências.
- Projeto de Lei Complementar nº 08/2021, de autoria do Prefeito, que dispõe sobre o Código de Obras do Município de Pirassununga e dá outras providências.
- Projeto de Lei Complementar nº 09/2021, de autoria do Prefeito, que dispõe sobre o Parcelamento e Uso do Solo; revoga a Lei Complementar nº 75 e alterações posteriores, de 28 de dezembro de 2006; e dá outras providências.

Pirassununga, 22 de setembro de 2021.

Luciana Batista
Presidente



CÂMARA MUNICIPAL DE PIRASSUNUNGA

Rua Joaquim Procópio de Araújo, 1662 - Fone/Fax: (19) 3561.2811

Estado de São Paulo

E-mail: legislativo@camarapirassununga.sp.gov.br

Site: www.camarapirassununga.sp.gov.br




COMUNICADO À POPULAÇÃO

Em atenção ao artigo 37 da Constituição Federal e § 2º do artigo 31 da Lei Orgânica, a Câmara Municipal de Pirassununga comunica que recebeu, e publica os seguintes Projetos de Lei Complementar de Revisão do Plano Diretor Municipal, abaixo descritos. Nos termos do artigo 152 do Regimento Interno, a tramitação dos referidos projetos poderá iniciar após 20 (vinte) dias da publicação no Diário Oficial Eletrônico do Município de Pirassununga.

- Projeto de Lei Complementar nº 04/2021, de autoria do Prefeito, que dispõe sobre o Plano Diretor Municipal do Município de Pirassununga e dá outras providências.
- Projeto de Lei Complementar nº 05/2021, de autoria do Prefeito, que delimita o Perímetro Urbano do Município de Pirassununga e dá outras providências.
- Projeto de Lei Complementar nº 06/2021, de autoria do Prefeito, que dispõe sobre a Lei de Zoneamento, Uso e Ocupação do Solo do Município de Pirassununga e dá outras providências.
- Projeto de Lei Complementar nº 07/2021, de autoria do Prefeito, que institui a Lei de Sistema Viário do Município de Pirassununga e dá outras providências.
- Projeto de Lei Complementar nº 08/2021, de autoria do Prefeito, que dispõe sobre o Código de Obras do Município de Pirassununga e dá outras providências.
- Projeto de Lei Complementar nº 09/2021, de autoria do Prefeito, que dispõe sobre o Parcelamento e Uso do Solo; revoga a Lei Complementar nº 75 e alterações posteriores, de 28 de dezembro de 2006; e dá outras providências.

Pirassununga, 22 de setembro de 2021.


Luciana Batista
Presidente



CÂMARA MUNICIPAL DE PIRASSUNUNGA-SP

Rua Joaquim Procópio de Araújo, 1662 - Caixa Postal: 89 - Fone: (19) 3561.2811

E-mail: legislativo@camarapirassununga.sp.gov.br

Site: www.camarapirassununga.sp.gov.br



Ofício nº 01532/21-SG

Pirassununga, 22 de setembro de 2021.

Senhor Secretário,

De ordem da Senhora Presidente da Câmara Municipal de Pirassununga Vereadora Luciana Batista, encaminho a Vossa Senhoria em anexo, por meio de mídia eletrônica devido ao tamanho do arquivo (110.128 KB) os documentos abaixo especificados, solicitando o obséquio da publicação na edição imediata do Diário Oficial Eletrônico do Município de Pirassununga para fins de publicidade e transparência da matéria, bem como, cumprimento do artigo 37 da Constituição Federal e eventual contagem de prazo no processo legislativo.

1. Comunicado (Projetos de Lei Complementar disponíveis no sítio da Câmara Municipal);
2. Comunicado à População (Projetos de Lei Complementar de Revisão do Plano Diretor Municipal);
3. Projeto de Lei Complementar nº 04/2021 (dispõe sobre o Plano Diretor Municipal do Município de Pirassununga e dá outras providências);
4. Projeto de Lei Complementar nº 05/2021 (delimita o Perímetro Urbano do Município de Pirassununga e dá outras providências);
5. Projeto de Lei Complementar nº 06/2021 (dispõe sobre a Lei de Zoneamento, Uso e Ocupação do Solo do Município de Pirassununga e dá outras providências);
6. Projeto de Lei Complementar nº 07/2021 (Institui a Lei de Sistema Viário do Município de Pirassununga e dá outras providências);
7. Projeto de Lei Complementar nº 08/2021 (dispõe sobre o Código de Obras do Município de Pirassununga e dá outras providências);
8. Projeto de Lei Complementar nº 09/2021 (dispõe sobre o Parcelamento e Uso do Solo; revoga a Lei Complementar nº 75 e alterações posteriores, de 28 de dezembro de 2006; e dá outras providências).

Certa da atenção ao que o assunto requer, agradeço e apresento a Vossa Senhoria os cordiais votos de elevada estima e consideração.

Adriana Aparecida Merenciano
Diretora Geral da Secretaria

Ilustríssimo Senhor
DR. EDGAR SAGGIORATTO
Secretário Municipal de Governo
Prefeitura Municipal de
Pirassununga-SP

Recebi
Pirassununga, 22/09/2021
[Assinatura]
Isana de Sousa Barros
Escriturária

Pirassununga, 24 de Setembro de 2021

Dia da Árvore

Dia da Árvore - Secretarias de Agricultura e Meio Ambiente lançam programa de recuperação de áreas verdes atingidas por queimadas

Nesta terça-feira (21) em comemoração ao "Dia da Árvore" o prefeito Dr. Milton Dinis Tadeu Urban em conjunto com o secretário de Meio Ambiente Eng. Agrônomo Júlio Juliano Balducci Júnior, reunidos com toda equipe de secretários para lançaram o maior programa de recuperação de áreas verdes queimadas durante a seca no município de Pirassununga.

É o novo "Programa Floresta Saúde Verde - juntos podemos melhorar o ar que respiramos" que consiste em incentivar e apoiar agricultores e demais interessados na recomposição de matas nativas queimadas, com doação de mudas e orientação técnica.

"Passamos por um período de estiagem prolongado com diversos focos de incêndio florestal que destruíram mais de 100 alqueires na zona rural do município, em um trabalho conjunto entre Secretaria de Meio



Ambiente e Secretaria de Agricultura a prefeitura municipal lança o novo programa (Saúde Verde) que tem como objetivo apoiar o agricultor e demais interessados na recomposição das matas nativas", disse o secretário.

Os interessados no programa deverão entrar em contato

via Whatsapp (19) 3565-2123 apresentando dados pessoais do responsável, local e proposta de recomposição, recebendo assim a liberação para retirada de mudas nativas, bem como orientação técnica para o plantio.

Na ocasião, o secretário aproveitou para contabilizar e



agradecer os melhores resultados da história no plantio e doações de mudas nativas através dos valorosos funcionários do horto florestal.

Como ato de lançamento o prefeito plantou uma árvore (Pau-Brasil) como marco de sua gestão voltada para saúde global do cidadão.

Secretaria de Obras realiza "Operação Tapa-buracos"



"Operação Tapa-buracos" na Vila Guemão

A Secretaria Municipal de Obras e Serviços está desenvolvendo uma ação para minimizar alguns problemas com buracos na pavimentação asfáltica de diversos pontos do município.

Já foram implementados serviços em vários bairros da cidade, sendo que, os mais recentes foram na Vila Guemão, no calçamento externo do Centro Cultural de Eventos Dona Bella (FEPASA), no Jardim Europa, entre outros locais.

Segundo o secretário da pasta, Leandro Pedro Simões, esta ação é para atenuar os impactos causados por trânsito pesado e desgaste natural da cobertura asfáltica.

"Estamos aguardando um novo certame licitatório para um repasse em várias ruas e avenidas do município. No momento o que podemos fazer são essas ações. Sempre com dedicação de nossa pequena, mas esforçada equipe", pontuou o secretário Leandro.

Natal Furlan pede providências para coibir perturbação de sossego na Newton Prado

Na sessão ordinária da Câmara Municipal de Pirassununga desta segunda-feira (20) o vereador Natal Furlan (PSD) pediu, através de requerimento encaminhado ao Promotor da Infância e Juventude Dr. José Carlos Gallucci Thomé, Comandante do 36º Batalhão de Polícia Militar do Interior Ten. Cel. PM Adriano Vieira Braz, Comandante da 3ª Companhia de Polícia Militar, Cap. PM Neymar Pereira dos Santos, Delegado Titular de Pirassununga Dra. Tatiene Cristina Parizotto e ao Conselho Tutelar para tomem providências para coibir os transtornos voltaram a acontecer na Avenida Newton Prado e região.

Segundo o vereador, ele tem sido procurado por moradores da região que reclamam da perturbação do sossego nas proxi-



Natal Furlan: "Medo de virar uma Cracolândia"

midades de uma distribuidora de água e relatam que, aos finais de semana, há concentração de muitas pessoas, no período da noite, em sua maioria jovens, com carros e rádios em alto volume, e no dia seguinte, sempre há muita sujeira

com garrafas e latas nas ruas e calçadas, e, em alguns casos, atos de vandalismo com o patrimônio público, há pessoas que fazem suas necessidades fisiológicas na rua, além do explícito uso de drogas, inclusive por parte de menores, e atos

obscenos.

O documento ressalta ainda que, a situação causa evidente insegurança e transtornos aos moradores daquela localidade e que alguns moradores, que reclamaram do barulho aos jovens, foram alvo de ameaças.

"Se nada for feito, logo teremos uma Cracolândia. Esse é meu medo", disse o vereador.

O requerimento foi aprovado e assinado por todos os vereadores. Os vereadores Luciana Batista, Sandra Voléria Vadalá Müller e Wellington Cintra também se manifestaram sobre a perturbação de sossego na Avenida Newton Prado.

Luciana reforçou o apelo por providências. Sandra e Wellington destacaram a ausência de políticas públicas para os jovens.


Mais de 100 pessoas foram contratadas no 1º Feirão do Emprego

A Prefeitura de Pirassununga por meio da Secretaria de Comércio e Indústria em parceria com a Associação Comercial e Industrial de Pirassununga, a Liga, Sebrae e SENAI realizaram em um esforço conjunto o 1º Feirão do Emprego da cidade oportunizando mais de 140 vagas para seleção. Mais de 100 foram preenchidas.

O Prefeito Dr. Dimas Urban abriu o evento falando sobre o feirão enfatizando o trabalho da prefeitura para gerar oportunidades. "Estamos fazendo todo esforço necessário para gerar emprego na cidade, incluindo diversos cursos em parcerias com Sebrae e SENAI que vai qualificar as pessoas para a disputa de vagas no mercado de trabalho. Logo em breve teremos novidades com mais empresas na cidade", destacou o chefe do Poder Executivo.

Promovido no início de setembro no Centro de Convenções Prof. Fausto Victorrelli, o Feirão do Emprego recebeu mais de 530 pessoas que tiveram oportunidade de participar do cadastro, seleção e palestras sobre colocação e inclusão no mercado de trabalho.

Segundo o levantamento feito entre os organizadores, através do feirão foi possível recolocar mais de 100 pessoas no mercado de trabalho em diversas atividades da Indústria, Comércio e Prestação de Serviços. Somente para auxiliar de produção foram contratadas 50 pessoas. Com a



1º Feirão do Emprego aconteceu no início do mês no Centro de Convenções

possibilidade de aumento de produção no final de ano, as empresas já visualizam novos processos seletivos para quem participou do feirão.

Diversas empresas também solicitaram para participar do feirão com apoio do Posto de Atendimento do Trabalhador,

onde as empresas solicitantes tiveram a indicação para contratação de novos colaboradores para auxiliar de recursos humanos, auxiliar de administração, mecânica, motorista, eletricitista, balconista, açougueiro, operador de caixa e operador de empilhadeira.

Algumas destas empresas abriram oportunidade para que seus recém contratados pudessem se inscrever no curso de conclusão do ensino disponível pelo Centro Estadual de Educação para Jovens e Adultos - Ceeja da Escola Estadual Pirassununga IEP.

"Fizemos um grande esforço junto a iniciativa privada para que pudessemos saber a real demanda de empregos no município, foram mais de 530 pessoas cadastradas e que tiveram uma oportunidade de uma colocação no mercado de trabalho. Gostei do que construímos junto, e já estamos trabalhando para planejar o próximo Feirão do Emprego", assim avaliou o secretário de Comércio e Indústria, Vitor Naressi.

VALENTE 30 ANOS

SUPER TROCA DE ÓLEO

TROCA DE ÓLEO | FILTRO DE ÓLEO, AR, COMBUSTÍVEL E AR CONDICIONADO
TROCA LÍQUIDO RADIAÇÃO | TROCA FLUIDO FREIO | TROCA FLUIDO DIREÇÃO HIDRÁULICA
MÁQUINA TROCA DE GÁS A VÁCUO

(19) 99729-1443 | VALENTELUB | @valente_lub
RUA GENERAL LUIZ BARBEDO, 284 - VILA SANTA TEREZINHA

CÂMARA MUNICIPAL DE PIRASSUNUNGA/SP

Audiência Pública

A Câmara Municipal de Pirassununga, atendendo aos termos do § 5º, do artigo 36, da Lei Complementar nº 141, de 13 de janeiro de 2012, participa e convida os municípios para Audiência Pública a ser promovida pelo Gestor do Sistema de Saúde do Município, que apresentará a análise e o relatório do montante e fontes de recursos aplicados no sistema relativos ao 2º quadrimestre do ano de 2021. A audiência será realizada dia 28 de setembro de 2021 (terça-feira), às 19 horas, no Plenário "Dr. Fernando Costa", nesta Casa de Leis. A participação presencial do público observará a capacidade técnica do Plenário e as normas sanitárias de prevenção à Covid-19, ficando mantida a transmissão da audiência pública pelo sistema Câmara Net e pelo canal do YouTube.

Pirassununga, 24 de Setembro de 2021

Luciana Batista - Presidente

CÂMARA MUNICIPAL DE PIRASSUNUNGA/SP

COMUNICADO

Em atenção ao artigo 37 da Constituição Federal, a Câmara Municipal de Pirassununga comunica que recebeu no dia 02 de setembro de 2021, os seguintes Projetos de Lei Complementar de Revisão do Plano Diretor Municipal: - Projeto de Lei Complementar nº 04/2021, de autoria do Prefeito, que dispõe sobre o Plano Diretor Municipal do Município de Pirassununga e dá outras providências. - Projeto de Lei Complementar nº 05/2021, de autoria do Prefeito, que delimita o Perímetro Urbano do Município de Pirassununga e dá outras providências. - Projeto de Lei Complementar nº 06/2021, de autoria do Prefeito, que dispõe sobre a Lei de Zoneamento, Uso e Ocupação do Solo do Município de Pirassununga e dá outras providências. - Projeto de Lei Complementar nº 07/2021, de autoria do Prefeito, que institui a Lei de Sistema Viário do Município de Pirassununga e dá outras providências. - Projeto de Lei Complementar nº 08/2021, de autoria do Prefeito, que dispõe sobre o Código de Obras do Município de Pirassununga e dá outras providências. - Projeto de Lei Complementar nº 09/2021, de autoria do Prefeito, que dispõe sobre o Parcelamento e Uso do Solo; revoga a Lei Complementar nº 75 e alterações posteriores, de 28 de dezembro de 2006; e dá outras providências. Os Projetos de Lei Complementar encontram-se à disposição da População no sítio da Câmara Municipal: www.camarapirassununga.sp.gov.br, nos termos do artigo 152 do Regimento Interno para conhecimento da Revisão do Plano Diretor Municipal. Pirassununga.

22 de setembro de 2021.

Luciana Batista - Presidente

ANUNCIE no JC REGIONAL

Fone: (19) 3565-6515

Bom Pastor DE PIRASSUNUNGA

FUNERÁRIA
Rua da Saúde, 1255
FONE: 3561-1657



CÂMARA MUNICIPAL DE PIRASSUNUNGA-SP

Rua Joaquim Procópio de Araújo, 1662 – Centro – Caixa Postal: 89
Fone: (19) 3561.2811 – e-mail: legislativo@camarapirassununga.sp.gov.br
sítio: www.camarapirassununga.sp.gov.br



JUNTADA

Neste ato procedo a juntada da publicação do Diário Oficial Eletrônico do Município de Pirassununga, edição nº 98 (Edição Complementar), de 23 de setembro de 2021, do **Projeto de Lei Complementar nº 05/2021**, de autoria do Prefeito Municipal, que **“delimita o Perímetro Urbano do Município de Pirassununga e dá outras providências”**, a qual por mim foi lida e conferida para contagem de prazo, conforme § 2º do artigo 31 da Lei Orgânica do Município, observado que não consta o cabeçalho do Diário Oficial Eletrônico do Município em todo o arquivo publicado.

Pirassununga, 07 de outubro de 2021.


Jéssica Pereira de Godoy
Analista Legislativo Secretaria

Pirassununga, 23 de setembro de 2021 | Ano 08 | Nº 098 (Edição Complementar)

**ATOS OFICIAIS
PODER LEGISLATIVO**

Câmara Municipal

CÂMARA MUNICIPAL DE PIRASSUNUNGA


COMUNICADO

Em atenção ao artigo 37 da Constituição Federal, a Câmara Municipal de Pirassununga comunica que recebeu no dia 02 de setembro de 2021, os seguintes Projetos de Lei Complementar de Revisão do Plano Diretor Municipal:

- Projeto de Lei Complementar nº 04/2021, de autoria do Prefeito, que dispõe sobre o Plano Diretor Municipal do Município de Pirassununga e dá outras providências.
- Projeto de Lei Complementar nº 05/2021, de autoria do Prefeito, que delimita o Perímetro Urbano do Município de Pirassununga e dá outras providências.
- Projeto de Lei Complementar nº 06/2021, de autoria do Prefeito, que dispõe sobre a Lei de Zoneamento, Uso e Ocupação do Solo do Município de Pirassununga e dá outras providências.
- Projeto de Lei Complementar nº 07/2021, de autoria do Prefeito, que institui a Lei de Sistema Viário do Município de Pirassununga e dá outras providências.
- Projeto de Lei Complementar nº 08/2021, de autoria do Prefeito, que dispõe sobre o Código de Obras do Município de Pirassununga e dá outras providências.
- Projeto de Lei Complementar nº 09/2021, de autoria do Prefeito, que dispõe sobre o Parcelamento e Uso do Solo; revoga a Lei Complementar nº 75 e alterações posteriores, de 28 de dezembro de 2006; e dá outras providências.

Os Projetos de Lei Complementar encontram-se à disposição da População no site da Câmara Municipal: www.camarapirassununga.sp.gov.br, nos termos do artigo 152 do Regimento Interno para conhecimento da Revisão do Plano Diretor Municipal.

Pirassununga, 22 de setembro de 2021.


Luciana Batista
Presidente

REVISÃO DO PLANO DIRETOR MUNICIPAL

MINUTA DE LEI DO PERÍMETRO URBANO



MUNICÍPIO DE PIRASSUNUNGA – SP

A large, stylized handwritten signature in black ink, consisting of several loops and a long horizontal stroke, is positioned below the text 'MUNICÍPIO DE PIRASSUNUNGA – SP'.



PLANO DIRETOR MUNICIPAL DE PIRASSUNUNGA – SP

MINUTA DE LEI DO PERÍMETRO URBANO

LÍDER ENGENHARIA E GESTÃO DE CIDADES - LTDA

PREFEITURA MUNICIPAL DE PIRASSUNUNGA – SP



MILTON DIMAS TADEU URBAN
PREFEITO MUNICIPAL



EMPRESA DE PLANEJAMENTO CONTRATADA



LÍDER
ENGENHARIA &
GESTÃO DE CIDADES

LÍDER ENGENHARIA E GESTÃO DE CIDADES - LTDA

CNPJ: 23.146.943/0001-22

Avenida Antônio Diederichsen, nº 400 – sala 1203.

CEP 14020-250 – Ribeirão Preto/SP

www.liderengenharia.eng.br



EQUIPE TÉCNICA

Robson Ricardo Resende
Engenheiro Sanitarista e Ambiental
CREA – SC 99639-2

Carolina Bavia Ferruccio Bandolin
Assistente Social
CRESS/PR 10.952

Osmani Vicente Jr.
Arquiteto e Urbanista
CAU A23196-7
Especialista em Gestão Ambiental
para Municípios

Lucas Augusto F. Bortoluci
Arquiteto e Urbanista
CAU/SP 256028-3

Juiliano Mauricio da Silva
Engenheiro Civil
CREA/PR 117165-D

Isabeila Fernandes de Souza Tsuji
Arquiteta e Urbanista
CAU/SP 249264-4

Roney Felipe Moratto
Geógrafo
CREA /PR 149.021/D

Guiherme Nogueira
Engenheiro Ambiental

Carmen Cecília Marques Minardi
Economista
CORECON SP 36677

Juiliano Yamada Rovigati
Geólogo
CREA/PR 109.137/D

Daniel Ferreira de Castro Furtado
Engenheiro Sanitarista e Ambiental
CREA/SC 118987-6

Daniel Mazzini Ferreira Vianna
Arquiteto e Urbanista
CAU 89.230-0

Lara Ricardo da Silva Pereira
Arquiteta e Urbanista
CAU: 177264-3

Willian de Meio Machado
Analista de Sistemas

Paula Evaristo dos Reis de Barros
Advogada
OAB/MG 107.935

Paulo Guilherme Fuchs
Administrador
CRA/SC 21705



PROJETO DE LEI COMPLEMENTAR Nº 05/2021

LEI COMPLEMENTAR Nº...../2020, DE DE DE 20.....

SÚMULA: Delimita o Perímetro Urbano do Município de Pirassununga/SP e dá outras providências.

O Poder Legislativo de Pirassununga, o Estado de São Paulo, aprova e eu, Prefeito Municipal, sanciono a seguinte Lei:


Art. 1º. Esta Lei estabelece o Perímetro Urbano do Município de Pirassununga/SP para fins de parcelamento e disciplinamento do uso e ocupação do solo urbano, em consonância com os princípios definidos no Plano Diretor Municipal.

Art. 2º. É parte integrante e complementar desta Lei, a Cartografia do Município, na qual são identificadas as divisas que limitam o perímetro urbano, dentro da área municipal.

Art. 3º. Será obrigatória a adoção daquilo que dispõe a presente Lei, nos regulamentos, resoluções e determinações que envolvam os limites e definições do Perímetro Urbano no Município.

Art. 4º. Os atos administrativos necessários para o cumprimento desta Lei serão fixados através de decreto.

Art. 5º. Serão consideradas pertencentes ao Perímetro Urbano do Distrito Sede de Pirassununga, as áreas dos imóveis que se encontram dentro da linha descrita pela seguinte poligonal:





inicia-se a descrição deste perímetro no ponto mais ao norte, o vértice **M01**, de coordenadas **N 7.570.487,96m** e **E 255.534,44m**; deste segue confrontando com , com os seguintes azimutes e distâncias:

195°45'17,36", 311,13m, até o vértice **M02**, de coordenadas **N 7.570.188,52m** e **E 255.449,97m** ; 276°24'40,22", 267,74m, até o ponto **M03**, de coordenadas **N 7.570.218,41m** e **E 255.163,90m** ; 199°22'58,15", 654,94m, até o ponto **M04**, de coordenadas **N 7.569.600,60m** e **E 254.986,54m** ; 232°32'03,20", 395,75m, até o ponto **M05**, de coordenadas **N 7.560.359,87m** e **E 254.652,43m** ; 240°42'37,99", 535,26m, até o ponto **M06**, de coordenadas **N 7.569.096,00m** e **E 254.186,69m** ; 255°28'43,72", 424,46m, até o ponto **M07**, de coordenadas **N 7.568.991,58m** e **E 253.774,69m** ; 244°03'37,09", 82,37m, até o ponto **M08**, de coordenadas **N 7.560.955,54m** e **E 253.700,62m** ; 236°28'41,62", 71,81m, até o ponto **M09**, de coordenadas **N 7.566.915,89m** e **E 253.640,75m** ; 221°11'26,45", 83,86m, até o ponto **M10**, de coordenadas **N 7.568.852,78m** e **E 253.585,52m** ; 211°41'55,70", 78,39m, até o ponto **M11**, de coordenadas **N 7.568.766,08m** e **E 253.544,34m** ; 209°47'09,37", 328,32m, até o ponto **M12**, de coordenadas **N 7.568.501,14m** e **E 253.381,24m** ; 209°01'13,44", 460,84m, até o ponto **M13**, de coordenadas **N 7.568.008,16m** e **E 253.157,68m** ; 120°00'43,22", 129,99m, até o ponto **M14**, de coordenadas **N 7.568.033,14m** e **E 253.270,24m** ; 115°16'16,66", 290,96m, até o ponto **M15**, de coordenadas **N 7.567.908,93m** e **E 253.533,35m** ; 198°29'06,31", 80,47m, até o ponto **M16**, de coordenadas **N 7.567.832,61m** e **E 253.607,84m** ; 117°51'52,53", 475,71m, até o ponto **M17**, de coordenadas **N 7.567.610,27m** e **E 253.928,40m** ; 109°41'18,08", 125,47m, até o ponto **M16**, de coordenadas **N 7.667.568,00m** e **E 254.046,53m** ; 132°37'28,70", 284,57m, até o ponto **M19**, de coordenadas **N 7.567.375,29m** e **E 264.266,92m** ; 206°19'17,21", 528,25m, até o ponto **M20**, de coordenadas **N 7.566.901,81m** e **E 254.021,69m** ; 198°53'58,55", 199,33m, até o ponto **M21**, de coordenadas **N 7.666.713,23m** e **E 253.957,13m** ; 184°28'35,06", 437,70m, até o ponto **M22**, de coordenadas **N 7.566.276,87m** e **E 253.922,96m** ; 198°25'28,79", 222,63m, até o ponto **M23**, de coordenadas **N 7.568.065,65m** e **E 253.852,60m** ; 216°07'15,00", 527,74m, até o ponto **M24**, de coordenadas **N 7.565.639,36m** e **E 253.541,51m** ; 235°03'38,40", 217,24m, até o ponto **M25**, de coordenadas **N 7.565.514,94m** e **E 253.363,42m** ; 243°07'04,30", 383,82m, até o ponto **M26**, de coordenadas **N 7.565.341,40m** e **E 253.021,08m** ;



238°45'21,10", 300,90m, até o ponto **M27**, de coordenadas **N 7.565.185,33m** e **E 252.763,82m** ; 223°34'46,77", 181,56m, até o ponto **M28**, de coordenadas **N 7.565.053,60m** e **E 262.638,67m** ; 146°09'48,83", 123,63m, até o ponto **M29**, de coordenadas **N 7.564.951,11m** e **E 252.707,51m** ; 152°37'49,61", 56,17m, até o ponto **M30**, de coordenadas **N 7.564.901,23m** e **E 262.733,33m** ; 165°47'15,38", 60,40m, até o ponto **M31**, de coordenadas **N 7.564.642,66m** e **E 252.748,16m** ; 195°10'46,73", 123,92m, até o ponto **M32**, de coordenadas **N 7.564.723,06m** e **E 252.715,71m** ; 201°59'28,69", 134,47m, até o ponto **M33**, de coordenadas **N 7.554.598,40m** e **E 252.665,35m** ; 222°26'04,07", 61,77m, até o ponto **M34**, de coordenadas **N 7.564.552,61m** e **E 252.623,68m** ; 235°33'25,00", 56,41m, até o ponto **M35**, de coordenadas **N 7.564.520,01m** e **E 252.577,16m** ; 269°29'58,57", 80,00m, até o ponto **M36**, de coordenadas **N 7.564.520,21m** e **E 252.497,16m** ; 274°19'52,87", 247,92m, até o ponto **M37**, de coordenadas **N 7.564.538,93m** e **E 252.249,95m** ; 270°30'23,19", 93,81m, até o ponto **M38**, de coordenadas **N 7.564.530,70m** e **E 252.156,14m** ; 230°02'05,51", 21,32m, até o ponto **M39**, de coordenadas **N 7.564.526,07m** e **E 252.139,60m** ; 144°52'25,15", 30,25m, até o ponto **M40**, de coordenadas **N 7.584.601,33m** e **E 252.157,21m** ; 116°02'02,80", 36,04m, até o ponto **M41**, de coordenadas **N 7.664.485,51m** e **E 252.189,59m** ; 95°21'54,53", 36,42m, até o ponto **M42**, de coordenadas **N 7.564.462,10m** e **E 252.225,86m** ; 98°45'41,39", 51,04m, até o ponto **M43**, de coordenadas **N 7.664.474,33m** e **E 252.276,30m** ; 107°40'24,97", 53,07m, até o ponto **M44**, de coordenadas **N 7.564.458,22m** e **E 252.326,87m** ; 117°58'52,92", 57,35m, até o ponto **M45**, de coordenadas **N 7.564.431,31m** e **E 252.377,52m** ; 132°10'50,54", 47,15m, até o ponto **M46**, de coordenadas **N 7.564.390,65m** e **E 252.412,45m** ; 127°53'32,53", 223,76m, até o ponto **M47**, de coordenadas **N 7.564.262,22m** e **E 252.589,04m** ; 80°02'44,60", 30,39m, até o ponto **M48**, de coordenadas **N 7.554.287,47m** e **E 252.618,98m** ; 70°45'38,93", 30,54m, até o ponto **M49**, de coordenadas **N 7.664.277,54m** e **E 252.847,81m** ; 37°29'22,42", 36,01m, até o ponto **M50**, de coordenadas **N 7.664.306,11m** e **E 252.669,73m** ; 49°54'27,61", 46,15m, até o ponto **M51**, de coordenadas **N 7.564.335,83m** e **E 262.705,03m** ; 100°15'08,17", 174,83m, até o ponto **M52**, de coordenadas **N 7.564.304,71m** e **E 252.877,07m** ; 110°06'03,32", 235,14m, até o ponto **M53**, de coordenadas **N 7.564.223,90m** e **E 253.097,69m** ; 118°34'59,97", 151,40m, até o ponto **M54**, de coordenadas **N 7.564.151,46m** e **E 253.230,84m** ; 229°20'48,01", 7,51m, até o ponto



M55, de coordenadas **N 7.564.146,57m** e **E 253.225,14m** ; **266°31'25,29"**, **307,94m**, até o ponto **M56**, de coordenadas **N 7.564.127,90m** e **E 252.917,77m** ; **259°28'35,02"**, **115,20m**, até o ponto **M57**, de coordenadas **N 7.564.106,86m** e **E 252.804,50m** ; **253°58'54,57"**, **93,12m**, até o ponto **M58**, de coordenadas **N 7.564.081,16m** e **E 252.715,00m** ; **248°32'47,30"**, **84,32m**, até o ponto **M59**, de coordenadas **N 7.564.050,33m** e **E 262.636,52m** ; **242°43'18,33"**, **99,51m**, até o ponto **M60**, de coordenadas **N 7.564.004,72m** e **E 252.548,08m** ; **237°09'18,57"**, **120,80m**, até o ponto **M61**, de coordenadas **N 7.583.939,20m** e **E 252.446,59m** ; **229°57'48,74"**, **90,15m**, até o ponto **M82**, de coordenadas **N 7.563.881,21m** e **E 252.377,57m** ; **226°45'11,58"**, **84,97m**, até o ponto **M63**, de coordenadas **N 7.563.822,99m** e **E 252.315,66m** ; **216°44'34,27"**, **498,53m**, até o ponto **M64**, de coordenadas **N 7.563.423,50m** e **E 252.017,44m** ; **215°58'09,35"**, **493,92m**, até o ponto **M65**, de coordenadas **N 7.563.023,76m** e **E 251.727,34m** ; **213°57'08,72"**, **95,02m**, até o ponto **M68**, de coordenadas **N 7.562.944,94m** e **E 251.674,27m** ; **232°53'34,47"**, **65,18m**, até o ponto **M67**, de coordenadas **N 7.502.905,62m** e **E 251.822,29m** ; **227°10'24,07"**, **56,81m**, até o ponto **M88**, de coordenadas **N 7.562.667,14m** e **E 251.580,78m** ; **219°22'42,47"**, **37,18m**, até o ponto **M69**, de coordenadas **N 7.562.838,40m** e **E 251.567,19m** ; **203°03'02,41"**, **47,23m**, até o ponto **M70**, de coordenadas **N 7.562.794,94m** e **E 251.538,70m** ; **204°06'41,94"**, **47,53m**, até o ponto **M71**, de coordenadas **N 7.562.751,56m** e **E 251.519,26m** ; **206°29'40,15"**, **61,54m**, até o ponto **M72**, de coordenadas **N 7.562.696,49m** e **E 251.491,83m** ; **215°10'16,62"**, **63,39m**, até o ponto **M73**, de coordenadas **N 7.562.644,67m** e **E 261.455,31m** ; **216°23'30,06"**, **238,64m**, até o ponto **M74**, de coordenadas **N 7.562.452,57m** e **E 251.313,73m** ; **215°46'20,22"**, **281,15m**, até o ponto **M75**, de coordenadas **N 7.562.224,47m** e **E 251.149,38m** ; **217°53'58,95"**, **154,97m**, até o ponto **M76**, de coordenadas **N 7.562.102,19m** e **E 251.054,19m** ; **228°07'16,78"**, **176,50m**, até o ponto **M77**, de coordenadas **N 7.561.984,36m** e **E 250.922,77m** ; **142°40'14,21"**, **293,52m**, até o ponto **M78**, de coordenadas **N 7.561.750,96m** e **E 251.100,77m** ; **142°04'35,09"**, **355,30m**, até o ponto **M79**, de coordenadas **N 7.581.470,69m** e **E 251.319,14m** ; **119°09'07,87"**, **86,43m**, até o ponto **M80**, de coordenadas **N 7.561.428,59m** e **E 251.394,62m** ; **28°35'55,88"**, **357,68m**, até o ponto **M81**, de coordenadas **N 7.561.742,63m** e **E 251.565,83m** ; **29°49'28,97"**, **391,40m**, até o ponto **M82**, de coordenadas **N 7.562.082,19m** e **E 251.760,49m** ; **118°35'36,68"**, **540,20m**, até o ponto **M83**, de coordenadas **N**



Plano Diretor Municipal de Pirassununga - SP

Perímetro Urbano do Distrito Sede



Marcos



Hidrografia



Perímetro Urbano



Plano Diretor Municipal de Pirassununga - SP

Perímetro Urbano do Vertentes do Mamonal



Marcos



Hidrografia



Perímetro



Limite Municipal



Plano Diretor Municipal de Pirassununga - SP

Perímetro Urbano do Distrito de Cachoeira de Emas

● Marcos

— Hidrografia



Perímetro Urbano



CÂMARA MUNICIPAL DE PIRASSUNUNGA-SP

Rua Joaquim Procópio de Araújo, 1662 – Centro – Caixa Postal: 89
Fone: (19) 3561.2811 – e-mail: legislativo@camarapirassununga.sp.gov.br
sítio: www.camarapirassununga.sp.gov.br




PARECER N°


COMISSÃO DE JUSTIÇA, LEGISLAÇÃO E REDAÇÃO

Esta Comissão, examinando o **Projeto de Lei Complementar nº 05/2021**, de autoria do Prefeito Municipal, que **delimita o Perímetro Urbano do Município de Pirassununga e dá outras providências**, nada tem a opor quanto seu aspecto legal e constitucional.

Sala das Comissões, 10 JAN 2022



Sandra Valéria Vadala Muller
Presidente



Wellington Luis Cintra de Oliveira
Relator




César Ramos da Costa - "Cesinha"
Membro



CÂMARA MUNICIPAL DE PIRASSUNUNGA-SP

Rua Joaquim Procópio de Araújo, 1662 – Centro – Caixa Postal: 89
Fone: (19) 3561.2811 – e-mail: legislativo@camarapirassununga.sp.gov.br
sítio: www.camarapirassununga.sp.gov.br



PARECER Nº

COMISSÃO DE FINANÇAS, ORÇAMENTO E LAVOURA

Esta Comissão, examinando o **Projeto de Lei Complementar nº 05/2021**, de autoria do Prefeito Municipal, que **delimita o Perímetro Urbano do Município de Pirassununga e dá outras providências**, nada tem a objetar quanto seu aspecto financeiro e orçamentário.


Sala das Comissões,

10 JAN 2022


Jeferson Ricardo do Couto
Presidente


Paulo Sérgio Soares da Silva - "Paulinho do Mercado"
Relator


Natal Furlan
Membro


Carlos Luiz de Deus



CÂMARA MUNICIPAL DE PIRASSUNUNGA-SP

Rua Joaquim Procópio de Araújo, 1662 – Centro – Caixa Postal: 89
Fone: (19) 3561.2811 – e-mail: legislativo@camarapirassununga.sp.gov.br
sítio: www.camarapirassununga.sp.gov.br



PARECER Nº _____

COMISSÃO DE EDUCAÇÃO, SAÚDE PÚBLICA E ASSISTÊNCIA SOCIAL

Esta Comissão, examinando o **Projeto de Lei Complementar nº 05/2021**, de autoria do Prefeito Municipal, que **delimita o Perímetro Urbano do Município de Pirassununga e dá outras providências**, nada tem a objetar quanto seu aspecto de educação, saúde pública e de assistência social.

Sala das Comissões, 10 JAN 2022


Fábica Cristina Febras Batista
Presidente


Jeferson Ricardo do Couto
Relator


Sandra Valéria Vadalá Muller
Membro



CÂMARA MUNICIPAL DE PIRASSUNUNGA-SP

Rua Joaquim Procópio de Araújo, 1662 – Centro – Caixa Postal: 89
Fone: (19) 3561.2811 – e-mail: legislativo@camarapirassununga.sp.gov.br
sítio: www.camarapirassununga.sp.gov.br



PARECER N°

COMISSÃO DE URBANISMO, OBRAS E SERVIÇOS PÚBLICOS

Esta Comissão, examinando o **Projeto de Lei Complementar nº 05/2021**, de autoria do Prefeito Municipal, que **delimita o Perímetro Urbano do Município de Pirassununga e dá outras providências**, nada tem a objetar quanto seu aspecto urbanístico, de obras e serviços públicos.

Salas das Comissões,

10 JAN 2022


Cícero Justino da Silva
Presidente


Fábiana Cristina Febras Batista
Relator


César Ramos da Costa - "Cesinha"
Membro



CÂMARA MUNICIPAL DE PIRASSUNUNGA-SP

Rua Joaquim Procópio de Araújo, 1662 – Centro – Caixa Postal: 89
Fone: (19) 3561.2811 – e-mail: legislativo@camarapirassununga.sp.gov.br
sítio: www.camarapirassununga.sp.gov.br



PARECER N°

COMISSÃO PERMANENTE DA AGRICULTURA, MEIO AMBIENTE E BEM ESTAR ANIMAL

Esta Comissão, examinando o **Projeto de Lei Complementar nº 05/2021**, de autoria do Prefeito Municipal, que **delimita o Perímetro Urbano do Município de Pirassununga e dá outras providências**, nada tem a objetar quanto seu aspecto de agricultura, ambiental e de bem estar animal.

Salas das Comissões,

10 JAN 2022


César Ramos da Costa - "Cesinha"
Presidente



Fábiana Cristina Febras Batista
Relator


Carlos Luiz de Deus - "Carlinhos"
Membro



CÂMARA MUNICIPAL DE PIRASSUNUNGA-SP

Rua Joaquim Procópio de Araújo, 1662 – Centro – Caixa Postal: 89
Fone: (19) 3561.2811 – e-mail: legislativo@camarapirassununga.sp.gov.br
sítio: www.camarapirassununga.sp.gov.br



PARECER N°

COMISSÃO DE DEFESA DOS DIREITOS DA PESSOA HUMANA

Esta Comissão, examinando o **Projeto de Lei Complementar n° 05/2021**, de autoria do Prefeito Municipal, que **delimita o Perímetro Urbano do Município de Pirassununga e dá outras providências**, nada tem a objetar quanto seu aspecto humanístico.

Salas das Comissões, 10 JAN 2022

Sandra Valéria Vadalá Muller
Presidente

Natal Furlan
Relator

Wellington Luis Cintra de Oliveira
Membro



CÂMARA MUNICIPAL DE PIRASSUNUNGA-SP

Rua Joaquim Procópio de Araújo, 1662 – Centro – Caixa Postal: 89
Fone: (19) 3561.2811 – e-mail: legislativo@camarapirassununga.sp.gov.br
sítio: www.camarapirassununga.sp.gov.br



PARECER N°

COMISSÃO DE DEFESA DO CONSUMIDOR E DO CONTRIBUINTE

Esta Comissão, examinando o **Projeto de Lei Complementar n° 05/2021**, de autoria do Prefeito Municipal, que **delimita o Perímetro Urbano do Município de Pirassununga e dá outras providências**, nada tem a objetar quanto seu aspecto de consumidor e do contribuinte.

Salas das Comissões,

10 JAN 2022

César Ramos da Costa - "Cesinha"
Presidente

Natal Furlan
Relator

Carlos Luiz de Deus - "Carlinhos"
Membro



CÂMARA MUNICIPAL DE PIRASSUNUNGA-SP

Rua Joaquim Procópio de Araújo, 1662 – Centro – Caixa Postal: 89
Fone: (19) 3561.2811 – e-mail: legislativo@camarapirassununga.sp.gov.br
sítio: www.camarapirassununga.sp.gov.br



PARECER N°


COMISSÃO PERMANENTE DE PARTICIPAÇÃO LEGISLATIVA POPULAR

Esta Comissão, examinando o **Projeto de Lei Complementar n° 05/2021**, de autoria do Prefeito Municipal, que **delimita o Perímetro Urbano do Município de Pirassununga e dá outras providências**, nada tem a objetar quanto a matéria de interesse local da população.

Salas das Comissões, 10 JAN 2022


Sandra Valéria Vadalá Muller
Presidente


Jeferson Ricardo do Couto
Relator


Cícero Justino da Silva
Membro



CÂMARA MUNICIPAL DE PIRASSUNUNGA-SP

Rua Joaquim Procópio de Araújo, 1662 – Centro – Caixa Postal: 89
Fone: (19) 3561.2811 – e-mail: legislativo@camarapirassununga.sp.gov.br
sítio: www.camarapirassununga.sp.gov.br




PARECER N°

COMISSÃO PERMANENTE DE DEFESA DOS DIREITOS DA PESSOA COM DEFICIÊNCIA E PESSOAS PORTADORAS DE DOENÇAS RARAS

Esta Comissão, examinando o **Projeto de Lei Complementar n° 05/2021**, de autoria do Prefeito Municipal, que **delimita o Perímetro Urbano do Município de Pirassununga e dá outras providências**, nada tem a objetar quanto seu aspecto do direito da pessoa com deficiência e pessoas portadoras de doenças raras.

Salas das Comissões, 10 JAN 2022


Wellington Luis Cintra de Oliveira
Presidente


Jeferson Ricardo do Couto
Relator


Carlos Luiz de Deus - "Carlinhos"
Membro



CÂMARA MUNICIPAL DE PIRASSUNUNGA-SP

Rua Joaquim Procópio de Araújo, 1662 – Centro – Caixa Postal: 89
Fone: (19) 3561.2811 – e-mail: legislativo@camarapirassununga.sp.gov.br
sítio: www.camarapirassununga.sp.gov.br



AUTÓGRAFO DE LEI COMPLEMENTAR Nº 181

PROJETO DE LEI COMPLEMENTAR Nº 05/2021

“Delimita o Perímetro Urbano do Município de Pirassununga/SP e dá outras providências.”

O PODER LEGISLATIVO DE PIRASSUNUNGA, ESTADO DE SÃO PAULO, APROVA E EU, PREFEITO MUNICIPAL SANCIONO A SEGUINTE LEI:

Art. 1º Esta Lei estabelece o Perímetro Urbano do Município de Pirassununga/SP para fins de parcelamento e disciplinamento do uso e ocupação do solo urbano, em consonância com os princípios definidos no Plano Diretor Municipal.

Art. 2º É parte integrante e complementar desta Lei, a Cartografia do Município, na qual são identificadas as divisas que limitam o perímetro urbano, dentro da área municipal.

Art. 3º Será obrigatória a adoção daquilo que dispõe a presente Lei, nos regulamentos, resoluções e determinações que envolvam os limites e definições do Perímetro Urbano no Município.

Art. 4º Os atos administrativos necessários para o cumprimento desta Lei serão fixados através de decreto.

Art. 5º Serão consideradas pertencentes ao Perímetro Urbano do Distrito Sede de Pirassununga, as áreas dos imóveis que se encontram dentro da linha descrita pela seguinte poligonal:

Inicia-se a descrição deste perímetro no ponto mais ao norte, o vértice **M01**, de coordenadas **N 7.570.487,96m** e **E 255.534,44m**; deste segue confrontando com os seguintes azimutes e distâncias:

195°45'17,36", **311,13m**, até o vértice **M02**, de coordenadas **N 7.570.188,52m** e **E 255.449,97m**; **276°24'40,22"**, **267,74m**, até o ponto **M03**, de coordenadas **N 7.570.218,41m** e



CÂMARA MUNICIPAL DE PIRASSUNUNGA-SP

Rua Joaquim Procópio de Araújo, 1662 – Centro – Caixa Postal: 89
Fone: (19) 3561.2811 – e-mail: legislativo@camarapirassununga.sp.gov.br
sítio: www.camarapirassununga.sp.gov.br



E 255.183,90m ; 199°22'58,15", 654,94m, até o ponto **M04**, de coordenadas N 7.569.600,60m e E 254.966,54m ; 232°32'03,20", 395,75m, até o ponto **M05**, de coordenadas N 7.569.359,87m e E 254.652,43m ; 240°42'37,99", 535,26m, até o ponto **M06**, de coordenadas N 7.569.098,00m e E 254.185,59m ; 255°28'43,72", 424,46m, até o ponto **M07**, de coordenadas N 7.568.991,58m e E 253.774,69m ; 244°03'37,09", 82,37m, até o ponto **M08**, de coordenadas N 7.568.955,54m e E 253.700,62m ; 236°28'41,62", 71,81m, até o ponto **M09**, de coordenadas N 7.568.915,89m e E 253.640,75m ; 221°11'26,45", 83,86m, até o ponto **M10**, de coordenadas N 7.568.852,78m e E 253.585,52m ; 211°41'55,70", 78,39m, até o ponto **M11**, de coordenadas N 7.568.786,08m e E 253.544,34m ; 209°47'09,37", 328,32m, até o ponto **M12**, de coordenadas N 7.568.501,14m e E 253.381,24m ; 209°01'13,44", 460,84m, até o ponto **M13**, de coordenadas N 7.568.098,16m e E 253.157,68m ; 120°00'43,22", 129,99m, até o ponto **M14**, de coordenadas N 7.568.033,14m e E 253.270,24m ; 115°16'16,66", 290,96m, até o ponto **M15**, de coordenadas N 7.567.908,93m e E 253.533,35m ; 198°29'06,31", 80,47m, até o ponto **M16**, de coordenadas N 7.567.832,61m e E 253.507,84m ; 117°51'52,53", 475,71m, até o ponto **M17**, de coordenadas N 7.567.610,27m e E 253.928,40m ; 109°41'18,08", 125,47m, até o ponto **M18**, de coordenadas N 7.567.568,00m e E 254.046,53m ; 132°37'28,70", 284,57m, até o ponto **M19**, de coordenadas N 7.567.375,29m e E 254.255,92m ; 206°19'17,21", 528,25m, até o ponto **M20**, de coordenadas N 7.566.901,81m e E 254.021,69m ; 198°53'58,55", 199,33m, até o ponto **M21**, de coordenadas N 7.566.713,23m e E 253.957,13m ; 184°28'35,06", 437,70m, até o ponto **M22**, de coordenadas N 7.566.276,87m e E 253.922,96m ; 198°25'28,79", 222,63m, até o ponto **M23**, de coordenadas N 7.566.065,65m e E 253.852,60m ; 216°07'15,00", 527,74m, até o ponto **M24**, de coordenadas N 7.565.639,36m e E 253.541,51m ; 235°03'38,40", 217,24m, até o ponto **M25**, de coordenadas N 7.565.514,94m e E 253.363,42m ; 243°07'04,30", 383,82m, até o ponto **M26**, de coordenadas N 7.565.341,40m e E 253.021,08m ; 238°45'21,10", 300,90m, até o ponto **M27**, de coordenadas N 7.565.185,33m e E 252.763,82m ; 223°34'46,77", 181,56m, até o ponto **M28**, de coordenadas N 7.565.053,80m e E 252.638,67m ; 146°09'48,83", 123,63m, até o ponto **M29**, de coordenadas N 7.564.951,11m e E 252.707,51m ; 152°37'49,61", 56,17m, até o ponto **M30**, de coordenadas N 7.564.901,23m e E 252.733,33m ; 165°47'15,38", 60,40m, até o ponto **M31**, de coordenadas N 7.564.842,68m e E 252.748,16m ; 195°10'46,73", 123,92m, até o ponto **M32**, de coordenadas N 7.564.723,08m e E 252.715,71m ; 201°59'28,69", 134,47m, até o ponto **M33**, de coordenadas N 7.564.598,40m e E 252.665,35m ; 222°26'04,07", 61,77m, até o ponto **M34**, de coordenadas N 7.564.552,81m e E 252.623,68m ; 235°33'25,00", 56,41m, até o ponto **M35**, de coordenadas N 7.564.520,91m e E 252.577,16m ; 269°29'58,57", 80,00m, até o ponto **M36**, de coordenadas N 7.564.520,21m e E 252.497,16m ; 274°19'52,87", 247,92m, até o ponto **M37**, de coordenadas N 7.564.538,93m e E 252.249,95m ; 270°30'23,19", 93,81m, até o ponto **M38**, de coordenadas N 7.564.539,76m e E 252.156,14m ; 230°02'05,51", 21,32m, até o ponto **M39**, de coordenadas N 7.564.526,07m e E 252.139,80m ; 144°52'25,15", 30,25m, até o ponto **M40**, de coordenadas N 7.564.501,33m e E 252.157,21m ; 116°02'02,80", 36,04m, até o ponto



CÂMARA MUNICIPAL DE PIRASSUNUNGA-SP

Rua Joaquim Procópio de Araújo, 1662 – Centro – Caixa Postal: 89
Fone: (19) 3561.2811 – e-mail: legislativo@camarapirassununga.sp.gov.br
sítio: www.camarapirassununga.sp.gov.br



M41, de coordenadas N 7.564.485,51m e E 252.189,59m ; 95°21'54,53", 36,42m, até o ponto **M42**, de coordenadas N 7.564.482,10m e E 252.225,86m ; 98°45'41,39", 51,04m, até o ponto **M43**, de coordenadas N 7.564.474,33m e E 252.276,30m ; 107°40'24,97", 53,07m, até o ponto **M44**, de coordenadas N 7.564.458,22m e E 252.326,87m ; 117°58'52,92", 57,35m, até o ponto **M45**, de coordenadas N 7.564.431,31m e E 252.377,52m ; 132°10'50,54", 47,15m, até o ponto **M46**, de coordenadas N 7.564.399,65m e E 252.412,45m ; 127°53'32,53", 223,76m, até o ponto **M47**, de coordenadas N 7.564.262,22m e E 252.589,04m ; 80°02'44,60", 30,39m, até o ponto **M48**, de coordenadas N 7.564.267,47m e E 252.618,98m ; 70°45'38,93", 30,54m, até o ponto **M49**, de coordenadas N 7.564.277,54m e E 252.647,81m ; 37°29'22,42", 36,01m, até o ponto **M50**, de coordenadas N 7.564.306,11m e E 252.669,73m ; 49°54'27,61", 46,15m, até o ponto **M51**, de coordenadas N 7.564.335,83m e E 252.705,03m ; 100°15'08,17", 174,83m, até o ponto **M52**, de coordenadas N 7.564.304,71m e E 252.877,07m ; 110°06'03,32", 235,14m, até o ponto **M53**, de coordenadas N 7.564.223,90m e E 253.097,89m ; 118°34'59,97", 151,40m, até o ponto **M54**, de coordenadas N 7.564.151,46m e E 253.230,84m ; 229°20'48,01", 7,51m, até o ponto **M55**, de coordenadas N 7.564.146,57m e E 253.225,14m ; 266°31'25,29", 307,94m, até o ponto **M56**, de coordenadas N 7.564.127,90m e E 252.917,77m ; 259°28'35,02", 115,20m, até o ponto **M57**, de coordenadas N 7.564.106,86m e E 252.804,50m ; 253°58'54,57", 93,12m, até o ponto **M58**, de coordenadas N 7.564.081,16m e E 252.715,00m ; 248°32'47,30", 84,32m, até o ponto **M59**, de coordenadas N 7.564.050,33m e E 252.636,52m ; 242°43'16,33", 99,51m, até o ponto **M60**, de coordenadas N 7.564.004,72m e E 252.548,08m ; 237°09'18,57", 120,80m, até o ponto **M61**, de coordenadas N 7.563.939,20m e E 252.446,59m ; 229°57'48,74", 90,15m, até o ponto **M62**, de coordenadas N 7.563.881,21m e E 252.377,57m ; 226°45'11,58", 84,97m, até o ponto **M63**, de coordenadas N 7.563.822,99m e E 252.315,68m ; 216°44'34,27", 498,53m, até o ponto **M64**, de coordenadas N 7.563.423,50m e E 252.017,44m ; 215°58'09,35", 493,92m, até o ponto **M65**, de coordenadas N 7.563.023,76m e E 251.727,34m ; 213°57'08,72", 95,02m, até o ponto **M66**, de coordenadas N 7.562.944,94m e E 251.674,27m ; 232°53'34,47", 65,18m, até o ponto **M67**, de coordenadas N 7.562.905,62m e E 251.622,29m ; 227°10'24,07", 56,61m, até o ponto **M68**, de coordenadas N 7.562.867,14m e E 251.580,78m ; 219°22'42,47", 37,18m, até o ponto **M69**, de coordenadas N 7.562.838,40m e E 251.557,19m ; 203°03'02,41", 47,23m, até o ponto **M70**, de coordenadas N 7.562.794,94m e E 251.538,70m ; 204°06'41,94", 47,53m, até o ponto **M71**, de coordenadas N 7.562.751,56m e E 251.519,28m ; 206°29'40,15", 61,54m, até o ponto **M72**, de coordenadas N 7.562.696,49m e E 251.491,83m ; 215°10'16,62", 63,39m, até o ponto **M73**, de coordenadas N 7.562.644,67m e E 251.455,31m ; 216°23'30,06", 238,64m, até o ponto **M74**, de coordenadas N 7.562.452,57m e E 251.313,73m ; 215°46'20,22", 281,15m, até o ponto **M75**, de coordenadas N 7.562.224,47m e E 251.149,38m ; 217°53'58,95", 154,97m, até o ponto **M76**, de coordenadas N 7.562.102,19m e E 251.054,19m ; 228°07'16,78", 176,50m, até o ponto **M77**, de coordenadas N 7.561.984,36m e E 250.922,77m ; 142°40'14,21", 293,52m, até o ponto **M78**, de coordenadas N 7.561.750,96m e E 251.100,77m ; 142°04'35,09", 355,30m, até o ponto **M79**, de coordenadas N



CÂMARA MUNICIPAL DE PIRASSUNUNGA-SP

Rua Joaquim Procópio de Araújo, 1662 – Centro – Caixa Postal: 89
Fone: (19) 3561.2811 – e-mail: legislativo@camarapirassununga.sp.gov.br
sítio: www.camarapirassununga.sp.gov.br



7.561.470,69m e E 251.319,14m ; 119°09'07,87", 86,43m, até o ponto **M80**, de coordenadas N 7.561.428,59m e E 251.394,62m ; 28°35'55,88", 357,68m, até o ponto **M81**, de coordenadas N 7.561.742,63m e E 251.565,83m ; 29°49'28,97", 391,40m, até o ponto **M82**, de coordenadas N 7.562.082,19m e E 251.760,49m ; 118°35'36,68", 540,20m, até o ponto **M83**, de coordenadas N 7.561.823,66m e E 252.234,80m ; 207°08'54,48", 380,69m, até o ponto **M84**, de coordenadas N 7.561.484,91m e E 252.061,09m ; 206°58'43,79", 381,10m, até o ponto **M85**, de coordenadas N 7.561.145,28m e E 251.888,20m ; 297°19'09,47", 139,73m, até o ponto **M86**, de coordenadas N 7.561.209,41m e E 251.764,06m ; 301°44'39,97", 147,99m, até o ponto **M87**, de coordenadas N 7.561.287,27m e E 251.638,21m ; 294°50'00,51", 152,18m, até o ponto **M88**, de coordenadas N 7.561.351,18m e E 251.500,10m ; 294°41'20,49", 130,59m, até o ponto **M89**, de coordenadas N 7.561.405,73m e E 251.381,45m ; 291°40'41,57", 48,43m, até o ponto **M90**, de coordenadas N 7.561.423,62m e E 251.336,44m ; 307°55'26,50", 55,93m, até o ponto **M91**, de coordenadas N 7.561.457,99m e E 251.292,33m ; 321°59'21,04", 642,70m, até o ponto **M92**, de coordenadas N 7.561.964,37m e E 250.896,54m ; 241°38'45,29", 313,76m, até o ponto **M93**, de coordenadas N 7.561.815,36m e E 250.620,43m ; 241°48'01,56", 572,90m, até o ponto **M94**, de coordenadas N 7.561.544,64m e E 250.115,53m ; 259°43'29,26", 103,28m, até o ponto **M95**, de coordenadas N 7.561.526,22m e E 250.013,90m ; 240°34'32,62", 99,64m, até o ponto **M96**, de coordenadas N 7.561.477,27m e E 249.927,12m ; 228°12'13,35", 86,21m, até o ponto **M97**, de coordenadas N 7.561.419,81m e E 249.862,85m ; 240°48'15,81", 345,16m, até o ponto **M98**, de coordenadas N 7.561.251,44m e E 249.561,53m ; 241°53'16,26", 716,54m, até o ponto **M99**, de coordenadas N 7.560.913,81m e E 248.929,53m ; 243°35'13,08", 563,20m, até o ponto **M100**, de coordenadas N 7.560.663,28m e E 248.425,12m ; 16°16'23,12", 503,79m, até o ponto **M101**, de coordenadas N 7.561.146,88m e E 248.566,29m ; 322°39'26,37", 57,78m, até o ponto **M102**, de coordenadas N 7.561.192,82m e E 248.531,25m ; 315°57'23,38", 98,50m, até o ponto **M103**, de coordenadas N 7.561.263,62m e E 248.462,77m ; 308°30'44,43", 84,18m, até o ponto **M104**, de coordenadas N 7.561.316,04m e E 248.396,90m ; 272°08'45,86", 654,74m, até o ponto **M105**, de coordenadas N 7.561.340,55m e E 247.742,63m ; 28°19'41,83", 887,03m, até o ponto **M106**, de coordenadas N 7.562.121,36m e E 248.163,54m ; 327°59'49,93", 187,70m, até o ponto **M107**, de coordenadas N 7.562.280,53m e E 248.064,07m ; 295°42'29,22", 413,08m, até o ponto **M108**, de coordenadas N 7.562.459,72m e E 247.691,87m ; 16°43'15,28", 340,78m, até o ponto **M109**, de coordenadas N 7.562.786,10m e E 247.789,92m ; 29°27'35,89", 304,82m, até o ponto **M110**, de coordenadas N 7.563.051,51m e E 247.939,83m ; 20°44'46,39", 97,70m, até o ponto **M111**, de coordenadas N 7.563.142,87m e E 247.974,44m ; 17°54'23,87", 83,15m, até o ponto **M112**, de coordenadas N 7.563.221,98m e E 248.000,01m ; 277°23'50,36", 335,83m, até o ponto **M113**, de coordenadas N 7.563.265,22m e E 247.666,97m ; 193°52'20,48", 278,89m, até o ponto **M114**, de coordenadas N 7.562.994,47m e E 247.600,10m ; 208°32'58,67", 74,00m, até o ponto **M115**, de coordenadas N 7.562.929,47m e E 247.564,74m ; 235°28'39,65", 277,91m, até o ponto **M116**, de coordenadas N 7.562.771,97m e E 247.335,77m ;



CÂMARA MUNICIPAL DE PIRASSUNUNGA-SP

Rua Joaquim Procópio de Araújo, 1662 – Centro – Caixa Postal: 89
Fone: (19) 3561.2811 – e-mail: legislativo@camarapirassununga.sp.gov.br
sítio: www.camarapirassununga.sp.gov.br



228°10'46,71", 99,67m, até o ponto **M117**, de coordenadas **N 7.562.705,51m** e **E 247.261,49m** ; 342°30'10,49", 198,42m, até o ponto **M118**, de coordenadas **N 7.562.894,75m** e **E 247.201,83m** ; 340°29'09,31", 324,94m, até o ponto **M119**, de coordenadas **N 7.563.201,03m** e **E 247.093,29m** ; 330°07'33,55", 405,60m, até o ponto **M120**, de coordenadas **N 7.563.552,73m** e **E 246.891,26m** ; 23°42'07,72", 473,00m, até o ponto **M121**, de coordenadas **N 7.563.985,83m** e **E 247.081,40m** ; 291°36'09,18", 422,84m, até o ponto **M122**, de coordenadas **N 7.564.141,51m** e **E 246.688,26m** ; 21°10'12,23", 237,44m, até o ponto **M123**, de coordenadas **N 7.564.362,93m** e **E 246.774,01m** ; 110°52'19,06", 125,07m, até o ponto **M124**, de coordenadas **N 7.564.318,37m** e **E 246.890,87m** ; 35°03'59,54", 84,77m, até o ponto **M125**, de coordenadas **N 7.564.387,75m** e **E 246.939,57m** ; 58°18'36,87", 54,07m, até o ponto **M126**, de coordenadas **N 7.564.416,15m** e **E 246.985,58m** ; 70°03'06,68", 100,72m, até o ponto **M127**, de coordenadas **N 7.564.450,51m** e **E 247.080,25m** ; 76°23'26,56", 171,04m, até o ponto **M128**, de coordenadas **N 7.564.490,76m** e **E 247.246,49m** ; 286°40'59,79", 656,36m, até o ponto **M129**, de coordenadas **N 7.564.679,19m** e **E 246.617,75m** ; 204°14'46,97", 59,00m, até o ponto **M130**, de coordenadas **N 7.564.625,39m** e **E 246.593,52m** ; 204°50'50,72", 58,33m, até o ponto **M131**, de coordenadas **N 7.564.572,46m** e **E 246.569,01m** ; 206°36'17,67", 245,49m, até o ponto **M132**, de coordenadas **N 7.564.352,96m** e **E 246.459,07m** ; 244°49'55,14", 23,39m, até o ponto **M133**, de coordenadas **N 7.564.343,01m** e **E 246.437,90m** ; 265°22'33,17", 482,23m, até o ponto **M134**, de coordenadas **N 7.564.304,14m** e **E 245.957,24m** ; 33°59'05,72", 20,96m, até o ponto **M135**, de coordenadas **N 7.564.321,52m** e **E 245.968,95m** ; 40°43'10,43", 96,14m, até o ponto **M136**, de coordenadas **N 7.564.394,38m** e **E 246.031,67m** ; 18°43'21,99", 70,50m, até o ponto **M137**, de coordenadas **N 7.564.461,15m** e **E 246.054,30m** ; 28°52'36,99", 80,49m, até o ponto **M138**, de coordenadas **N 7.564.531,63m** e **E 246.093,17m** ; 6°13'55,80", 33,99m, até o ponto **M139**, de coordenadas **N 7.564.565,42m** e **E 246.096,86m** ; 37°18'50,92", 68,10m, até o ponto **M140**, de coordenadas **N 7.564.619,58m** e **E 246.138,14m** ; 30°15'04,78", 50,98m, até o ponto **M141**, de coordenadas **N 7.564.663,62m** e **E 246.163,82m** ; 30°15'04,55", 12,25m, até o ponto **M142**, de coordenadas **N 7.564.674,20m** e **E 246.169,99m** ; 281°42'35,13", 48,92m, até o ponto **M143**, de coordenadas **N 7.564.684,13m** e **E 246.122,09m** ; 263°49'22,17", 42,03m, até o ponto **M144**, de coordenadas **N 7.564.679,61m** e **E 246.080,31m** ; 249°25'56,77", 55,30m, até o ponto **M145**, de coordenadas **N 7.564.660,18m** e **E 246.028,53m** ; 236°20'54,79", 111,66m, até o ponto **M146**, de coordenadas **N 7.564.598,30m** e **E 245.935,58m** ; 335°23'15,95", 455,42m, até o ponto **M147**, de coordenadas **N 7.565.012,35m** e **E 245.745,91m** ; 65°42'22,78", 697,00m, até o ponto **M148**, de coordenadas **N 7.565.299,11m** e **E 246.381,19m** ; 295°52'15,24", 7,52m, até o ponto **M149**, de coordenadas **N 7.565.302,39m** e **E 246.374,42m** ; 28°45'12,25", 17,69m, até o ponto **M150**, de coordenadas **N 7.565.317,90m** e **E 246.382,93m** ; 278°02'22,38", 22,12m, até o ponto **M151**, de coordenadas **N 7.565.320,99m** e **E 246.361,03m** ; 338°28'40,22", 3,05m, até o ponto **M152**, de coordenadas **N 7.565.323,83m** e **E 246.359,92m** ; 29°06'14,07", 8,96m, até o ponto **M153**, de coordenadas **N 7.565.331,65m** e **E 246.364,27m** ; 58°01'12,42", 6,60m, até o ponto **M154**, de coordenadas **N 7.565.335,15m**



CÂMARA MUNICIPAL DE PIRASSUNUNGA-SP

Rua Joaquim Procópio de Araújo, 1662 – Centro – Caixa Postal: 89
Fone: (19) 3561.2811 – e-mail: legislativo@camarapirassununga.sp.gov.br
sítio: www.camarapirassununga.sp.gov.br



e E 246.369,87m ; 36°21'44,06", 16,81m, até o ponto **M155**, de coordenadas N 7.565.348,69m e E 246.379,84m ; 84°03'27,76", 8,27m, até o ponto **M156**, de coordenadas N 7.565.349,55m e E 246.388,07m ; 312°25'18,43", 15,65m, até o ponto **M157**, de coordenadas N 7.565.360,10m e E 246.376,52m ; 38°12'11,95", 7,47m, até o ponto **M158**, de coordenadas N 7.565.365,97m e E 246.381,14m ; 341°38'51,58", 15,68m, até o ponto **M159**, de coordenadas N 7.565.380,85m e E 246.376,20m ; 27°57'06,48", 10,54m, até o ponto **M160**, de coordenadas N 7.565.390,17m e E 246.381,14m ; 80°02'40,41", 3,12m, até o ponto **M161**, de coordenadas N 7.565.390,70m e E 246.384,21m ; 345°26'01,98", 12,57m, até o ponto **M162**, de coordenadas N 7.565.402,87m e E 246.381,05m ; 260°49'23,53", 3,25m, até o ponto **M163**, de coordenadas N 7.565.402,35m e E 246.377,84m ; 329°24'27,20", 5,90m, até o ponto **M164**, de coordenadas N 7.565.407,43m e E 246.374,84m ; 33°23'46,31", 14,78m, até o ponto **M165**, de coordenadas N 7.565.419,78m e E 246.382,98m ; 100°18'03,90", 8,45m, até o ponto **M166**, de coordenadas N 7.565.418,26m e E 246.391,29m ; 25°51'00,67", 9,15m, até o ponto **M167**, de coordenadas N 7.565.426,50m e E 246.395,28m ; 119°51'40,76", 12,13m, até o ponto **M168**, de coordenadas N 7.565.420,46m e E 246.405,79m ; 10°17'53,27", 14,93m, até o ponto **M169**, de coordenadas N 7.565.435,15m e E 246.408,46m ; 99°41'22,53", 17,11m, até o ponto **M170**, de coordenadas N 7.565.432,27m e E 246.425,33m ; 46°39'35,12", 20,81m, até o ponto **M171**, de coordenadas N 7.565.446,55m e E 246.440,46m ; 27°56'35,29", 12,82m, até o ponto **M172**, de coordenadas N 7.565.457,87m e E 246.446,47m ; 87°51'59,26", 29,74m, até o ponto **M173**, de coordenadas N 7.565.458,98m e E 246.476,19m ; 92°33'05,46", 9,40m, até o ponto **M174**, de coordenadas N 7.565.458,56m e E 246.485,58m ; 3°59'57,19", 4,04m, até o ponto **M175**, de coordenadas N 7.565.462,59m e E 246.485,86m ; 352°30'45,17", 204,74m, até o ponto **M176**, de coordenadas N 7.565.665,58m e E 246.459,18m ; 35°06'21,59", 334,03m, até o ponto **M177**, de coordenadas N 7.565.938,84m e E 246.651,28m ; 354°21'35,44", 210,24m, até o ponto **M178**, de coordenadas N 7.566.148,07m e E 246.630,61m ; 276°00'05,79", 294,87m, até o ponto **M179**, de coordenadas N 7.566.178,90m e E 246.337,36m ; 7°08'50,92", 440,44m, até o ponto **M180**, de coordenadas N 7.566.615,92m e E 246.392,16m ; 7°08'50,92", 550,81m, até o ponto **M181**, de coordenadas N 7.567.162,44m e E 246.460,69m ; 115°25'51,73", 190,80m, até o ponto **M182**, de coordenadas N 7.567.080,51m e E 246.633,00m ; 115°25'51,73", 959,95m, até o ponto **M183**, de coordenadas N 7.566.668,29m e E 247.499,93m ; 125°02'45,58", 31,61m, até o ponto **M184**, de coordenadas N 7.566.650,14m e E 247.525,81m ; 147°36'47,73", 171,21m, até o ponto **M185**, de coordenadas N 7.566.505,56m e E 247.617,52m ; 146°36'24,18", 8,57m, até o ponto **M186**, de coordenadas N 7.566.498,40m e E 247.622,23m ; 146°36'24,18", 43,76m, até o ponto **M187**, de coordenadas N 7.566.461,87m e E 247.646,32m ; 146°36'24,18", 104,92m, até o ponto **M188**, de coordenadas N 7.566.374,27m e E 247.704,06m ; 137°16'53,75", 84,72m, até o ponto **M189**, de coordenadas N 7.566.312,02m e E 247.761,54m ; 106°24'48,56", 22,82m, até o ponto **M190**, de coordenadas N 7.566.305,58m e E 247.783,43m ; 106°24'48,56", 60,14m, até o ponto **M191**, de coordenadas N 7.566.288,58m e E 247.841,11m ; 121°06'24,22", 8,03m, até o ponto **M192**, de coordenadas N 7.566.284,44m e



CÂMARA MUNICIPAL DE PIRASSUNUNGA-SP

Rua Joaquim Procópio de Araújo, 1662 – Centro – Caixa Postal: 89
Fone: (19) 3561.2811 – e-mail: legislativo@camarapirassununga.sp.gov.br
sítio: www.camarapirassununga.sp.gov.br



E 247.847,99m ; 121°06'24,22", 72,78m, até o ponto M193, de coordenadas N 7.566.246,83m e E 247.910,30m ; 121°06'24,22", 2,83m, até o ponto M194, de coordenadas N 7.566.245,37m e E 247.912,72m ; 137°58'30,15", 4,52m, até o ponto M195, de coordenadas N 7.566.242,01m e E 247.915,75m ; 137°58'30,15", 84,49m, até o ponto M196, de coordenadas N 7.566.179,25m e E 247.972,31m ; 137°58'30,15", 32,45m, até o ponto M197, de coordenadas N 7.566.155,15m e E 247.994,03m ; 151°00'56,88", 89,11m, até o ponto M198, de coordenadas N 7.566.077,20m e E 248.037,21m ; 152°08'05,61", 31,37m, até o ponto M199, de coordenadas N 7.566.049,46m e E 248.051,88m ; 150°22'25,37", 141,86m, até o ponto M200, de coordenadas N 7.565.926,15m e E 248.122,00m ; 158°25'15,12", 51,93m, até o ponto M201, de coordenadas N 7.565.877,86m e E 248.141,10m ; 152°57'06,13", 61,39m, até o ponto M202, de coordenadas N 7.565.823,19m e E 248.169,02m ; 68°09'33,51", 25,00m, até o ponto M203, de coordenadas N 7.565.832,49m e E 248.192,22m ; 67°56'49,96", 42,78m, até o ponto M204, de coordenadas N 7.565.848,55m e E 248.231,87m ; 53°12'58,87", 30,09m, até o ponto M205, de coordenadas N 7.565.866,57m e E 248.255,97m ; 51°40'39,99", 90,70m, até o ponto M206, de coordenadas N 7.565.922,81m e E 248.327,13m ; 49°05'37,68", 46,29m, até o ponto M207, de coordenadas N 7.565.953,12m e E 248.362,12m ; 49°15'46,38", 44,74m, até o ponto M208, de coordenadas N 7.565.982,32m e E 248.396,02m ; 73°13'43,93", 40,33m, até o ponto M209, de coordenadas N 7.565.993,96m e E 248.434,63m ; 67°56'53,74", 42,78m, até o ponto M210, de coordenadas N 7.566.010,02m e E 248.474,28m ; 35°04'55,56", 24,52m, até o ponto M211, de coordenadas N 7.566.030,08m e E 248.488,37m ; 74°49'02,26", 49,18m, até o ponto M212, de coordenadas N 7.566.042,96m e E 248.535,83m ; 54°38'59,64", 38,97m, até o ponto M213, de coordenadas N 7.566.065,51m e E 248.567,62m ; 52°55'06,99", 46,68m, até o ponto M214, de coordenadas N 7.566.093,65m e E 248.604,86m ; 47°15'54,64", 44,62m, até o ponto M215, de coordenadas N 7.566.123,93m e E 248.637,63m ; 28°25'35,62", 42,98m, até o ponto M216, de coordenadas N 7.566.161,73m e E 248.658,09m ; 22°13'58,51", 47,94m, até o ponto M217, de coordenadas N 7.566.206,10m e E 248.676,23m ; 17°37'21,30", 21,15m, até o ponto M218, de coordenadas N 7.566.226,26m e E 248.682,63m ; 14°25'36,74", 4,95m, até o ponto M219, de coordenadas N 7.566.231,05m e E 248.683,87m ; 16°55'43,80", 69,58m, até o ponto M220, de coordenadas N 7.566.297,61m e E 248.704,12m ; 25°27'08,02", 0,11m, até o ponto M221, de coordenadas N 7.566.297,71m e E 248.704,17m ; 12°24'09,92", 26,37m, até o ponto M222, de coordenadas N 7.566.323,47m e E 248.709,84m ; 33°27'29,09", 33,38m, até o ponto M223, de coordenadas N 7.566.351,31m e E 248.728,24m ; 27°50'17,33", 27,65m, até o ponto M224, de coordenadas N 7.566.375,76m e E 248.741,15m ; 56°20'02,19", 22,41m, até o ponto M225, de coordenadas N 7.566.388,19m e E 248.759,80m ; 56°20'02,95", 44,81m, até o ponto M226, de coordenadas N 7.566.413,03m e E 248.797,09m ; 53°51'00,02", 51,57m, até o ponto M227, de coordenadas N 7.566.443,45m e E 248.838,73m ; 49°38'26,16", 34,72m, até o ponto M228, de coordenadas N 7.566.465,93m e E 248.865,19m ; 34°08'35,59", 52,36m, até o ponto M229, de coordenadas N 7.566.509,27m e E 248.894,58m ; 25°05'07,73", 29,53m, até o ponto M230, de coordenadas N 7.566.536,01m e



CÂMARA MUNICIPAL DE PIRASSUNUNGA-SP

Rua Joaquim Procópio de Araújo, 1662 – Centro – Caixa Postal: 89
Fone: (19) 3561.2811 – e-mail: legislativo@camarapirassununga.sp.gov.br
sítio: www.camarapirassununga.sp.gov.br



E 248.907,10m ; 32°36'27,74", 54,19m, até o ponto M231, de coordenadas N 7.566.581,66m e E 248.936,30m ; 31°42'38,01", 28,79m, até o ponto M232, de coordenadas N 7.566.606,15m e E 248.951,43m ; 35°07'43,44", 64,05m, até o ponto M233, de coordenadas N 7.566.658,54m e E 248.988,29m ; 32°39'59,96", 66,14m, até o ponto M234, de coordenadas N 7.566.714,21m e E 249.023,99m ; 33°56'23,42", 69,83m, até o ponto M235, de coordenadas N 7.566.772,15m e E 249.062,98m ; 42°34'13,33", 53,16m, até o ponto M236, de coordenadas N 7.566.811,29m e E 249.098,94m ; 41°31'42,08", 2,98m, até o ponto M237, de coordenadas N 7.566.813,53m e E 249.100,91m ; 34°08'35,59", 11,81m, até o ponto M238, de coordenadas N 7.566.823,30m e E 249.107,54m ; 47°02'18,75", 15,82m, até o ponto M239, de coordenadas N 7.566.834,08m e E 249.119,12m ; 47°02'18,75", 30,22m, até o ponto M240, de coordenadas N 7.566.854,67m e E 249.141,23m ; 10°41'30,68", 14,06m, até o ponto M241, de coordenadas N 7.566.868,49m e E 249.143,84m ; 10°41'30,68", 9,71m, até o ponto M242, de coordenadas N 7.566.878,03m e E 249.145,64m ; 354°56'56,97", 311,85m, até o ponto M243, de coordenadas N 7.567.188,67m e E 249.118,18m ; 311°25'57,72", 25,86m, até o ponto M244, de coordenadas N 7.567.205,78m e E 249.098,79m ; 317°32'22,51", 134,51m, até o ponto M245, de coordenadas N 7.567.305,01m e E 249.007,99m ; 314°41'09,89", 201,70m, até o ponto M246, de coordenadas N 7.567.446,85m e E 248.864,59m ; 309°09'44,52", 44,49m, até o ponto M247, de coordenadas N 7.567.474,95m e E 248.830,09m ; 312°48'01,13", 79,74m, até o ponto M248, de coordenadas N 7.567.529,13m e E 248.771,58m ; 311°04'55,13", 110,37m, até o ponto M249, de coordenadas N 7.567.601,66m e E 248.688,39m ; 316°12'50,65", 156,40m, até o ponto M250, de coordenadas N 7.567.714,57m e E 248.580,17m ; 311°31'02,18", 46,56m, até o ponto M251, de coordenadas N 7.567.745,43m e E 248.545,31m ; 317°45'40,64", 64,21m, até o ponto M252, de coordenadas N 7.567.792,96m e E 248.502,15m ; 333°38'15,81", 62,55m, até o ponto M253, de coordenadas N 7.567.849,01m e E 248.474,37m ; 328°01'00,39", 139,61m, até o ponto M254, de coordenadas N 7.567.967,43m e E 248.400,42m ; 328°58'33,19", 52,10m, até o ponto M255, de coordenadas N 7.568.012,07m e E 248.373,57m ; 327°11'43,35", 105,19m, até o ponto M256, de coordenadas N 7.568.100,48m e E 248.316,58m ; 338°19'45,50", 35,41m, até o ponto M257, de coordenadas N 7.568.133,39m e E 248.303,51m ; 333°08'11,21", 41,71m, até o ponto M258, de coordenadas N 7.568.170,60m e E 248.284,66m ; 342°48'33,36", 71,19m, até o ponto M259, de coordenadas N 7.568.238,61m e E 248.263,62m ; 345°59'29,04", 166,34m, até o ponto M260, de coordenadas N 7.568.400,00m e E 248.223,35m ; 344°19'46,39", 95,74m, até o ponto M261, de coordenadas N 7.568.492,18m e E 248.197,49m ; 337°33'40,98", 30,21m, até o ponto M262, de coordenadas N 7.568.520,11m e E 248.185,96m ; 335°50'47,36", 53,38m, até o ponto M263, de coordenadas N 7.568.568,81m e E 248.164,12m ; 328°10'43,63", 53,95m, até o ponto M264, de coordenadas N 7.568.614,66m e E 248.135,67m ; 327°50'34,81", 81,22m, até o ponto M265, de coordenadas N 7.568.683,41m e E 248.092,45m ; 325°36'57,79", 94,47m, até o ponto M266, de coordenadas N 7.568.761,38m e E 248.039,10m ; 323°26'45,95", 68,49m, até o ponto M267, de coordenadas N 7.568.816,39m e E 247.998,31m ; 326°27'55,04", 56,44m, até o ponto



CÂMARA MUNICIPAL DE PIRASSUNUNGA-SP

Rua Joaquim Procópio de Araújo, 1662 – Centro – Caixa Postal: 89
Fone: (19) 3561.2811 – e-mail: legislativo@camarapirassununga.sp.gov.br
sítio: www.camarapirassununga.sp.gov.br



M268, de coordenadas N 7.568.863,44m e E 247.967,13m ; 322°40'09,14", 156,62m, até o ponto M269, de coordenadas N 7.568.987,97m e E 247.872,15m ; 321°31'45,15", 91,58m, até o ponto M270, de coordenadas N 7.569.059,67m e E 247.815,18m ; 318°04'46,72", 81,65m, até o ponto M271, de coordenadas N 7.569.120,43m e E 247.760,63m ; 323°02'27,32", 99,85m, até o ponto M272, de coordenadas N 7.569.200,22m e E 247.700,59m ; 344°12'14,28", 23,56m, até o ponto M273, de coordenadas N 7.569.222,89m e E 247.694,18m ; 324°12'30,85", 0,56m, até o ponto M274, de coordenadas N 7.569.223,34m e E 247.693,85m ; 31°09'11,16", 511,41m, até o ponto M275, de coordenadas N 7.569.661,00m e E 247.958,42m ; 32°57'58,77", 518,55m, até o ponto M276, de coordenadas N 7.570.096,05m e E 248.240,58m ; 51°11'04,78", 1.352,04m, até o ponto M277, de coordenadas N 7.570.943,53m e E 249.294,05m ; 144°25'57,16", 511,63m, até o ponto M278, de coordenadas N 7.570.527,36m e E 249.591,64m ; 181°35'23,05", 298,47m, até o ponto M279, de coordenadas N 7.570.229,00m e E 249.583,36m ; 135°53'01,07", 329,78m, até o ponto M280, de coordenadas N 7.569.992,24m e E 249.812,93m ; 229°45'29,18", 66,23m, até o ponto M281, de coordenadas N 7.569.949,45m e E 249.762,38m ; 196°14'39,32", 97,37m, até o ponto M282, de coordenadas N 7.569.855,97m e E 249.735,14m ; 197°57'38,22", 76,91m, até o ponto M283, de coordenadas N 7.569.782,81m e E 249.711,42m ; 195°28'27,17", 85,83m, até o ponto M284, de coordenadas N 7.569.700,09m e E 249.688,53m ; 168°53'45,67", 45,60m, até o ponto M285, de coordenadas N 7.569.655,35m e E 249.697,31m ; 102°11'53,05", 65,27m, até o ponto M286, de coordenadas N 7.569.641,55m e E 249.761,10m ; 70°02'13,50", 27,62m, até o ponto M287, de coordenadas N 7.569.650,99m e E 249.787,07m ; 43°06'00,16", 165,93m, até o ponto M288, de coordenadas N 7.569.772,14m e E 249.900,44m ; 112°46'56,62", 36,72m, até o ponto M289, de coordenadas N 7.569.757,92m e E 249.934,30m ; 134°23'48,47", 701,71m, até o ponto M290, de coordenadas N 7.569.266,99m e E 250.435,68m ; 108°44'34,40", 117,13m, até o ponto M291, de coordenadas N 7.569.229,36m e E 250.546,59m ; 103°42'36,77", 602,15m, até o ponto M292, de coordenadas N 7.569.086,64m e E 251.131,59m ; 53°16'47,44", 271,99m, até o ponto M293, de coordenadas N 7.569.249,27m e E 251.349,61m ; 16°28'06,23", 71,65m, até o ponto M294, de coordenadas N 7.569.317,97m e E 251.369,92m ; 21°28'37,56", 55,55m, até o ponto M295, de coordenadas N 7.569.369,66m e E 251.390,26m ; 30°57'49,70", 80,52m, até o ponto M296, de coordenadas N 7.569.438,71m e E 251.431,69m ; 39°25'46,43", 57,91m, até o ponto M297, de coordenadas N 7.569.483,44m e E 251.468,47m ; 85°16'16,61", 162,32m, até o ponto M298, de coordenadas N 7.569.496,83m e E 251.630,24m ; 103°43'57,27", 202,33m, até o ponto M299, de coordenadas N 7.569.448,80m e E 251.826,78m ; 104°42'05,05", 250,06m, até o ponto M300, de coordenadas N 7.569.385,33m e E 252.068,66m ; 107°15'17,05", 542,82m, até o ponto M301, de coordenadas N 7.569.224,32m e E 252.587,04m ; 38°54'45,75", 259,73m, até o ponto M302, de coordenadas N 7.569.426,42m e E 252.750,19m ; 47°21'36,45", 351,58m, até o ponto M303, de coordenadas N 7.569.664,57m e E 253.008,81m ; 55°08'06,58", 482,41m, até o ponto M304, de coordenadas N 7.569.940,34m e E 253.404,63m ; 93°36'53,75", 210,74m, até o ponto M305, de coordenadas N



CÂMARA MUNICIPAL DE PIRASSUNUNGA-SP

Rua Joaquim Procópio de Araújo, 1662 – Centro – Caixa Postal: 89
Fone: (19) 3561.2811 – e-mail: legislativo@camarapirassununga.sp.gov.br
sítio: www.camarapirassununga.sp.gov.br



7.569.927,05m e E 253.614,95m ; 43°59'56,38", 165,02m, até o ponto **M306**, de coordenadas N 7.570.045,76m e E 253.729,58m ; 46°08'24,20", 449,64m, até o ponto **M307**, de coordenadas N 7.570.357,31m e E 254.053,79m ; 40°44'36,53", 102,23m, até o ponto **M308**, de coordenadas N 7.570.434,77m e E 254.120,51m ; 35°50'50,14", 123,27m, até o ponto **M309**, de coordenadas N 7.570.534,68m e E 254.192,70m ; 28°34'09,08", 114,88m, até o ponto **M310**, de coordenadas N 7.570.635,58m e E 254.247,64m ; 27°42'35,95", 101,53m, até o ponto **M311**, de coordenadas N 7.570.725,46m e E 254.294,85m ; 30°19'15,01", 150,42m, até o ponto **M312**, de coordenadas N 7.570.855,30m e E 254.370,79m ; 32°36'12,67", 101,12m, até o ponto **M313**, de coordenadas N 7.570.940,49m e E 254.425,27m ; 39°24'47,19", 236,24m, até o ponto **M314**, de coordenadas N 7.571.123,00m e E 254.575,26m ; 50°45'00,88", 829,74m, até o ponto **M315**, de coordenadas N 7.571.647,98m e E 255.217,81m ; 51°11'15,02", 306,17m, até o ponto **M316**, de coordenadas N 7.571.839,88m e E 255.456,38m ; 142°35'35,11", 35,76m, até o ponto **M317**, de coordenadas N 7.571.811,48m e E 255.478,10m ; 125°05'14,75", 97,47m, até o ponto **M318**, de coordenadas N 7.571.755,45m e E 255.557,86m ; 117°12'03,18", 358,01m, até o ponto **M319**, de coordenadas N 7.571.591,80m e E 255.876,28m ; 121°24'04,67", 297,95m, até o ponto **M320**, de coordenadas N 7.571.436,56m e E 256.130,59m ; 228°15'52,59", 29,87m, até o ponto **M321**, de coordenadas N 7.571.416,67m e E 256.108,30m ; 129°27'09,80", 49,98m, até o ponto **M322**, de coordenadas N 7.571.384,91m e E 256.146,90m ; 229°14'29,39", 97,66m, até o ponto **M323**, de coordenadas N 7.571.321,15m e E 256.072,92m ; 191°46'56,39", 123,69m, até o ponto **M324**, de coordenadas N 7.571.200,07m e E 256.047,66m ; 228°16'03,90", 307,62m, até o ponto **M325**, de coordenadas N 7.570.995,30m e E 255.818,10m ; 215°10'47,46", 259,04m, até o ponto **M326**, de coordenadas N 7.570.783,57m e E 255.668,85m ; 197°07'17,53", 244,18m, até o ponto **M327**, de coordenadas N 7.570.550,21m e E 255.596,97m ; 225°07'20,45", 88,23m, até o vértice **M01**, ponto inicial da descrição deste perímetro.

Art. 6º Serão consideradas pertencentes ao Perímetro do Vertentes do Mamonal, as áreas dos imóveis que se encontram dentro da linha descrita pela seguinte poligonal:

Inicia-se a descrição deste perímetro no ponto mais ao norte, o vértice **M01**, de coordenadas N 7.561.526,41m e E 246.901,56m ; 323°29'10,64", 357,51m, até o ponto **M02**, de coordenadas N 7.561.813,75m e E 246.688,84m ; 321°53'32,72", 205,79m, até o ponto **M03**, de coordenadas N 7.561.975,67m e E 246.561,84m ; 329°09'12,29", 133,13m, até o ponto **M04**, de coordenadas N 7.562.089,97m e E 246.493,57m ; 62°22'53,41", 77,77m, até o ponto **M05**, de coordenadas N 7.562.126,03m e E 246.562,49m ; 327°45'29,93", 319,62m, até o ponto **M06**, de coordenadas N 7.562.396,36m e E 246.391,97m ; 337°42'02,76", 137,08m, até o ponto **M07**, de coordenadas N 7.562.523,19m e E 246.339,96m ; 66°49'32,26", 258,62m, até o ponto **M08**, de coordenadas N 7.562.624,96m



CÂMARA MUNICIPAL DE PIRASSUNUNGA-SP

Rua Joaquim Procópio de Araújo, 1662 – Centro – Caixa Postal: 89
Fone: (19) 3561.2811 – e-mail: legislativo@camarapirassununga.sp.gov.br
sítio: www.camarapirassununga.sp.gov.br



e E 246.577,71m ; 70°01'00,82", 92,91m, até o ponto **M09**, de coordenadas N 7.562.656,71m e E 246.665,02m ; 12°31'43,71", 73,18m, até o ponto **M10**, de coordenadas N 7.562.728,15m e E 246.680,90m ; 137°24'00,77", 187,63m, até o ponto **M11**, de coordenadas N 7.562.590,04m e E 246.807,90m ; 118°10'01,77", 246,27m, até o ponto **M12**, de coordenadas N 7.562.473,79m e E 247.025,00m ; 123°38'04,60", 69,14m, até o ponto **M13**, de coordenadas N 7.562.435,49m e E 247.082,56m ; 148°43'10,59", 98,80m, até o ponto **M14**, de coordenadas N 7.562.351,05m e E 247.133,87m ; 75°12'11,66", 36,26m, até o ponto **M15**, de coordenadas N 7.562.360,31m e E 247.168,92m ; 151°35'01,78", 155,68m, até o ponto **M16**, de coordenadas N 7.562.223,39m e E 247.243,01m ; 154°05'53,03", 319,50m, até o ponto **M17**, de coordenadas N 7.561.935,98m e E 247.382,57m ; 211°00'02,51", 422,27m, até o ponto **M18**, de coordenadas N 7.561.574,03m e E 247.165,09m ; 259°45'21,29", 267,79m, até o vértice **M01**, ponto inicial da descrição deste perímetro.

Art. 7º Serão consideradas pertencentes ao Perímetro do Distrito de Cachoeira de Emas, as áreas dos imóveis que se encontram dentro da linha descrita pela seguinte poligonal:

Inicia-se a descrição deste perímetro no ponto mais ao norte, o vértice **M01**, de coordenadas N 7.572.414,14m e E 255.115,28m ; 322°44'06,10", 39,77m, até o ponto **M02**, de coordenadas N 7.572.445,78m e E 255.091,20m ; 307°31'49,34", 68,62m, até o ponto **M03**, de coordenadas N 7.572.487,59m e E 255.036,78m ; 196°53'58,23", 0,45m, até o ponto **M04**, de coordenadas N 7.572.487,15m e E 255.036,65m ; 307°31'48,15", 7,32m, até o ponto **M05**, de coordenadas N 7.572.491,61m e E 255.030,85m ; 327°06'50,77", 66,98m, até o ponto **M06**, de coordenadas N 7.572.547,86m e E 254.994,48m ; 327°06'51,02", 27,01m, até o ponto **M07**, de coordenadas N 7.572.570,54m e E 254.979,81m ; 9°46'14,54", 55,61m, até o ponto **M08**, de coordenadas N 7.572.625,34m e E 254.989,25m ; 355°57'21,12", 157,00m, até o ponto **M09**, de coordenadas N 7.572.781,94m e E 254.978,18m ; 6°16'07,75", 22,89m, até o ponto **M10**, de coordenadas N 7.572.804,70m e E 254.980,68m ; 15°15'28,26", 45,97m, até o ponto **M11**, de coordenadas N 7.572.849,05m e E 254.992,78m ; 356°17'32,32", 57,50m, até o ponto **M12**, de coordenadas N 7.572.906,43m e E 254.989,06m ; 39°12'23,55", 121,49m, até o ponto **M13**, de coordenadas N 7.573.000,57m e E 255.065,86m ; 346°13'29,01", 52,02m, até o ponto **M14**, de coordenadas N 7.573.051,10m e E 255.053,47m ; 346°13'29,01", 5,09m, até o ponto **M15**, de coordenadas N 7.573.056,04m e E 255.052,26m ; 332°05'42,34", 134,76m, até o ponto **M16**, de coordenadas N 7.573.175,13m e E 254.989,19m ; 289°33'56,59", 148,57m, até o ponto **M17**, de coordenadas N 7.573.224,89m e E 254.849,20m ; 351°35'03,84", 39,78m, até o ponto **M18**, de coordenadas N 7.573.264,24m e E 254.843,37m ; 335°33'45,23", 84,92m, até o ponto **M19**, de coordenadas N 7.573.341,55m e E 254.808,24m ; 249°38'05,59", 173,64m, até o ponto **M20**, de coordenadas N 7.573.281,12m e E 254.645,46m ; 259°52'31,18", 90,31m, até o ponto **M21**, de coordenadas N 7.573.265,25m e E 254.556,56m ; 289°39'13,77", 82,60m, até o ponto **M22**, de coordenadas N 7.573.293,03m e E 254.478,77m ; 288°34'45,37",



CÂMARA MUNICIPAL DE PIRASSUNUNGA-SP

Rua Joaquim Procópio de Araújo, 1662 – Centro – Caixa Postal: 89
Fone: (19) 3561.2811 – e-mail: legislativo@camarapirassununga.sp.gov.br
sítio: www.camarapirassununga.sp.gov.br



99,65m, até o ponto **M23**, de coordenadas **N 7.573.324,78m** e **E 254.384,31m** ;
287°59'54,11", 89,95m, até o ponto **M24**, de coordenadas **N 7.573.352,57m** e **E 254.298,76m** ; 265°53'50,08", 188,78m, até o ponto **M25**, de coordenadas **N 7.573.339,07m** e **E 254.110,47m** ; 283°35'37,93", 120,60m, até o ponto **M26**, de coordenadas **N 7.573.367,41m** e **E 253.993,24m** ; 315°17'16,73", 108,66m, até o ponto **M27**, de coordenadas **N 7.573.444,63m** e **E 253.916,79m** ; 322°21'08,57", 70,17m, até o ponto **M28**, de coordenadas **N 7.573.500,20m** e **E 253.873,93m** ; 344°13'58,14", 70,11m, até o ponto **M29**, de coordenadas **N 7.573.567,67m** e **E 253.854,88m** ; 352°08'43,93", 89,53m, até o ponto **M30**, de coordenadas **N 7.573.656,36m** e **E 253.842,64m** ; 347°16'22,30", 167,84m, até o ponto **M31**, de coordenadas **N 7.573.820,08m** e **E 253.805,67m** ; 348°48'52,64", 143,21m, até o ponto **M32**, de coordenadas **N 7.573.960,57m** e **E 253.777,89m** ; 359°12'15,40", 57,16m, até o ponto **M33**, de coordenadas **N 7.574.017,72m** e **E 253.777,09m** ; 346°20'32,49", 87,40m, até o ponto **M34**, de coordenadas **N 7.574.102,65m** e **E 253.756,45m** ; 325°48'49,96", 50,86m, até o ponto **M35**, de coordenadas **N 7.574.144,72m** e **E 253.727,88m** ; 327°31'43,71", 41,40m, até o ponto **M36**, de coordenadas **N 7.574.179,65m** e **E 253.705,65m** ; 316°50'51,40", 34,82m, até o ponto **M37**, de coordenadas **N 7.574.205,05m** e **E 253.681,84m** ; 318°00'46,04", 53,39m, até o ponto **M38**, de coordenadas **N 7.574.244,74m** e **E 253.646,12m** ; 285°49'20,81", 49,82m, até o ponto **M39**, de coordenadas **N 7.574.258,32m** e **E 253.598,19m** ; 286°10'41,96", 133,57m, até o ponto **M40**, de coordenadas **N 7.574.295,54m** e **E 253.469,91m** ; 280°50'41,51", 252,65m, até o ponto **M41**, de coordenadas **N 7.574.343,07m** e **E 253.221,77m** ; 293°38'00,63", 63,58m, até o ponto **M42**, de coordenadas **N 7.574.368,56m** e **E 253.163,52m** ; 316°55'51,72", 61,31m, até o ponto **M43**, de coordenadas **N 7.574.413,35m** e **E 253.121,65m** ; 56°44'33,21", 271,07m, até o ponto **M44**, de coordenadas **N 7.574.562,01m** e **E 253.348,32m** ; 142°06'02,80", 103,93m, até o ponto **M45**, de coordenadas **N 7.574.480,00m** e **E 253.412,17m** ; 119°18'36,03", 207,54m, até o ponto **M46**, de coordenadas **N 7.574.378,40m** e **E 253.593,14m** ; 102°50'51,74", 123,75m, até o ponto **M47**, de coordenadas **N 7.574.350,88m** e **E 253.713,79m** ; 123°25'29,32", 63,40m, até o ponto **M48**, de coordenadas **N 7.574.315,95m** e **E 253.766,71m** ; 149°57'24,14", 327,66m, até o ponto **M49**, de coordenadas **N 7.574.032,32m** e **E 253.930,75m** ; 183°16'13,76", 74,20m, até o ponto **M50**, de coordenadas **N 7.573.958,24m** e **E 253.926,52m** ; 178°23'11,26", 75,17m, até o ponto **M51**, de coordenadas **N 7.573.883,09m** e **E 253.928,64m** ; 169°52'23,31", 40,63m, até o ponto **M52**, de coordenadas **N 7.573.843,10m** e **E 253.935,78m** ; 143°58'21,46", 53,98m, até o ponto **M53**, de coordenadas **N 7.573.799,44m** e **E 253.967,53m** ; 157°48'34,96", 54,29m, até o ponto **M54**, de coordenadas **N 7.573.749,17m** e **E 253.988,04m** ; 152°21'54,85", 142,61m, até o ponto **M55**, de coordenadas **N 7.573.622,83m** e **E 254.054,18m** ; 124°04'44,20", 45,12m, até o ponto **M56**, de coordenadas **N 7.573.597,55m** e **E 254.091,55m** ; 124°09'54,67", 51,57m, até o ponto **M57**, de coordenadas **N 7.573.568,59m** e **E 254.134,22m** ; 104°15'00,12", 42,99m, até o ponto **M58**, de coordenadas **N 7.573.558,01m** e **E 254.175,89m** ; 86°39'05,06", 249,13m, até o ponto **M59**, de coordenadas **N 7.573.572,56m** e **E 254.424,60m** ; 134°22'33,43", 84,00m, até o ponto **M60**, de coordenadas **N 7.573.513,82m**



CÂMARA MUNICIPAL DE PIRASSUNUNGA-SP

Rua Joaquim Procópio de Araújo, 1662 – Centro – Caixa Postal: 89
Fone: (19) 3561.2811 – e-mail: legislativo@camarapirassununga.sp.gov.br
sítio: www.camarapirassununga.sp.gov.br



e E 254.484,64m ; 69°50'14,33", 304,88m, até o ponto **M61**, de coordenadas N 7.573.618,91m e E 254.770,84m ; 46°49'12,89", 230,00m, até o ponto **M62**, de coordenadas N 7.573.776,29m e E 254.938,55m ; 57°47'12,13", 135,25m, até o ponto **M63**, de coordenadas N 7.573.848,39m e E 255.052,99m ; 72°36'18,00", 166,78m, até o ponto **M64**, de coordenadas N 7.573.898,25m e E 255.212,13m ; 75°21'49,17", 176,84m, até o ponto **M65**, de coordenadas N 7.573.942,93m e E 255.383,24m ; 15°41'16,72", 243,95m, até o ponto **M66**, de coordenadas N 7.574.177,80m e E 255.449,20m ; 69°26'38,24", 50,86m, até o ponto **M67**, de coordenadas N 7.574.195,66m e E 255.496,82m ; 75°57'49,52", 43,64m, até o ponto **M68**, de coordenadas N 7.574.206,24m e E 255.539,16m ; 124°04'37,90", 27,15m, até o ponto **M69**, de coordenadas N 7.574.191,03m e E 255.561,65m ; 160°33'35,87", 23,85m, até o ponto **M70**, de coordenadas N 7.574.168,54m e E 255.569,59m ; 190°18'27,27", 209,99m, até o ponto **M71**, de coordenadas N 7.573.961,93m e E 255.532,01m ; 110°02'22,68", 176,91m, até o ponto **M72**, de coordenadas N 7.573.901,31m e E 255.698,21m ; 60°41'09,88", 99,57m, até o ponto **M73**, de coordenadas N 7.573.950,06m e E 255.785,03m ; 122°03'49,71", 48,82m, até o ponto **M74**, de coordenadas N 7.573.924,14m e E 255.826,40m ; 45°48'04,09", 109,56m, até o ponto **M75**, de coordenadas N 7.574.000,53m e E 255.904,95m ; 60°37'55,08", 266,12m, até o ponto **M76**, de coordenadas N 7.574.131,04m e E 256.136,87m ; 128°13'46,01", 126,46m, até o ponto **M77**, de coordenadas N 7.574.052,78m e E 256.236,20m ; 214°25'52,03", 181,56m, até o ponto **M78**, de coordenadas N 7.573.903,03m e E 256.133,55m ; 157°18'22,34", 31,55m, até o ponto **M79**, de coordenadas N 7.573.873,92m e E 256.145,72m ; 232°45'54,60", 33,23m, até o ponto **M80**, de coordenadas N 7.573.853,81m e E 256.119,26m ; 157°02'45,29", 48,85m, até o ponto **M81**, de coordenadas N 7.573.808,83m e E 256.138,31m ; 241°01'29,28", 79,86m, até o ponto **M82**, de coordenadas N 7.573.770,15m e E 256.068,44m ; 142°20'21,55", 36,72m, até o ponto **M83**, de coordenadas N 7.573.741,08m e E 256.090,88m ; 222°41'00,55", 51,80m, até o ponto **M84**, de coordenadas N 7.573.703,00m e E 256.055,76m ; 239°09'52,43", 162,08m, até o ponto **M85**, de coordenadas N 7.573.619,92m e E 255.916,59m ; 241°55'39,05", 125,94m, até o ponto **M86**, de coordenadas N 7.573.560,65m e E 255.805,46m ; 260°06'21,89", 46,20m, até o ponto **M87**, de coordenadas N 7.573.552,72m e E 255.759,95m ; 264°29'58,52", 71,77m, até o ponto **M88**, de coordenadas N 7.573.545,84m e E 255.688,52m ; 265°36'04,66", 110,39m, até o ponto **M89**, de coordenadas N 7.573.537,37m e E 255.578,45m ; 189°12'39,70", 39,67m, até o ponto **M90**, de coordenadas N 7.573.498,21m e E 255.572,10m ; 264°39'45,36", 153,60m, até o ponto **M91**, de coordenadas N 7.573.483,93m e E 255.419,17m ; 298°55'35,13", 22,97m, até o ponto **M92**, de coordenadas N 7.573.495,04m e E 255.399,06m ; 295°06'53,41", 18,70m, até o ponto **M93**, de coordenadas N 7.573.502,98m e E 255.382,13m ; 201°57'26,51", 89,92m, até o ponto **M94**, de coordenadas N 7.573.419,58m e E 255.348,51m ; 126°07'59,04", 136,76m, até o ponto **M95**, de coordenadas N 7.573.338,93m e E 255.458,96m ; 189°51'25,28", 93,59m, até o ponto **M96**, de coordenadas N 7.573.246,73m e E 255.442,94m ; 124°54'55,23", 52,49m, até o ponto **M97**, de coordenadas N 7.573.216,69m e E 255.485,98m ; 110°18'38,77", 71,62m, até o ponto **M98**, de coordenadas N 7.573.191,82m e E



CÂMARA MUNICIPAL DE PIRASSUNUNGA-SP

Rua Joaquim Procópio de Araújo, 1662 – Centro – Caixa Postal: 89
Fone: (19) 3561.2811 – e-mail: legislativo@camarapirassununga.sp.gov.br
sítio: www.camarapirassununga.sp.gov.br



255.553,15m ; 165°29'25,54", 27,77m, até o ponto **M99**, de coordenadas **N 7.573.164,94m** e **E 255.560,11m** ; 180°30'29,45", 68,37m, até o ponto **M100**, de coordenadas **N 7.573.096,57m** e **E 255.559,50m** ; 196°51'30,24", 72,99m, até o ponto **M101**, de coordenadas **N 7.573.026,72m** e **E 255.538,34m** ; 195°54'06,60", 382,41m, até o ponto **M102**, de coordenadas **N 7.572.658,95m** e **E 255.433,56m** ; 229°47'39,24", 349,21m, até o ponto **M103**, de coordenadas **N 7.572.433,53m** e **E 255.166,86m** ; 249°23'49,07", 55,11m, até o vértice **M01**, ponto inicial da descrição deste perímetro.

Art. 8º Todas as coordenadas descritas nos artigos anteriores estão georreferenciadas ao Sistema Geodésico Brasileiro e encontram-se representadas no Sistema UTM, referenciadas ao Meridiano Central WGr, tendo como Datum o SIRGAS2000. Todos os azimutes, distâncias e perímetro foram calculados no plano de projeção UTM 23S.

Art. 9º Integram esta Lei Complementar, os seguintes anexos:

I - Anexo I – Mapa de Perímetro Urbano do Distrito Sede de Pirassununga;

II - Anexo II – Mapa de Perímetro do Vertentes do Mamonal;

III - Anexo III – Mapa de Perímetro Urbano do Distrito de Cachoeira de Emas.

Art. 10. Esta Lei entra em vigor a partir de sua publicação oficial, revogando as demais disposições em contrário, especialmente a Lei Complementar Municipal nº 71/2006.

Pirassununga, 20 de janeiro de 2022.


Luciana Batista
Presidente



CÂMARA MUNICIPAL DE PIRASSUNUNGA-SP

Rua Joaquim Procópio de Araújo, 1662 – Centro – Caixa Postal: 89
Fone: (19) 3561.2811 – e-mail: legislativo@camarapirassununga.sp.gov.br
sítio: www.camarapirassununga.sp.gov.br



A QUE SE REFERE AO AUTÓGRAFO DE LEI COMPLEMENTAR Nº 181

ANEXOS





CÂMARA MUNICIPAL DE PIRASSUNUNGA-SP

Rua Joaquim Procópio de Araújo, 1662 – Centro – Caixa Postal: 89
Fone: (19) 3561.2811 – e-mail: legislativo@camarapirassununga.sp.gov.br
sítio: www.camarapirassununga.sp.gov.br

A QUE SE REFERE AO AUTÓGRAFO DE LEI COMPLEMENTAR Nº 181

Anexo I – Mapa do Perímetro Urbano do Distrito Sede de Pirassununga.





CÂMARA MUNICIPAL DE PIRASSUNUNGA-SP

Rua Joaquim Procópio de Araújo, 1662 – Centro – Caixa Postal: 89
Fone: (19) 3561.2811 – e-mail: legislativo@camarapirassununga.sp.gov.br
sítio: www.camarapirassununga.sp.gov.br

A QUE SE REFERE AO AUTÓGRAFO DE LEI COMPLEMENTAR Nº 181

Anexo II – Mapa do Perímetro do Vertentes do Mamonal.






CÂMARA MUNICIPAL DE PIRASSUNUNGA-SP

Rua Joaquim Procópio de Araújo, 1662 – Centro – Caixa Postal: 89
Fone: (19) 3561.2811 – e-mail: legislativo@camarapirassununga.sp.gov.br
sítio: www.camarapirassununga.sp.gov.br

A QUE SE REFERE AO AUTÓGRAFO DE LEI COMPLEMENTAR Nº 181

Anexo III – Mapa do Perímetro Urbano do Distrito de Cachoeira de Emas.





CÂMARA MUNICIPAL DE PIRASSUNUNGA-SP

Rua Joaquim Procópio de Araújo, 1662 – Centro – Caixa Postal: 89
Fone: (19) 3561.2811 – e-mail: legislativo@camarapirassununga.sp.gov.br
sítio: www.camarapirassununga.sp.gov.br




Of. nº 020/2022-SG

Pirassununga, 26 de janeiro de 2022.

Senhor Prefeito,

Encaminho a Vossa Excelência para providências cabíveis, os Autógrafos de Leis Complementares nºs 180 e 181, referentes aos Projetos de Leis Complementares nºs 04 e 05/2021; e os Autógrafos de Leis nºs 182 (Emendas nºs: 01, 02, 03 e 04/2022), 183 (Emenda Corretiva nº 01/2022), 184 e 185, referentes as Mensagens Aditivas aos Projetos de Leis Complementares nº 06, 07, 08 e 09/2021, respectivamente, anexo, aprovados em 2ª discussão na Sessão Extraordinária de 17 de janeiro de 2022.

Ao ensejo, renovo a Vossa Excelência os altaneiros votos de estima e consideração.


Luciana Batista
Presidente

Excelentíssimo Senhor
DR. JOSÉ CARLOS MANTOVANI
Prefeito Municipal de
PIRASSUNUNGA – SP

Recebi
Pirassununga, 26/01/2022
Daverson



PREFEITURA MUNICIPAL DE PIRASSUNUNGA

Estado de São Paulo

SECRETARIA MUNICIPAL DE ADMINISTRAÇÃO

Ofício nº 014/2022

A Secretaria para conferência e juntada nos respectivos projetos de lei complementar para as providências dos demais atos do processo legislativo.

Pirras, 18/02/2022

~~Luciana Batista~~
~~Presidente~~

Pirassununga, 16 de fevereiro de 2022.

Senhora Presidente,

Pelo presente encaminhamos a essa insigne Casa Legislativa, via original das Lei Complementares nºs 179, 180, 181, 182 e 183, de 16 de fevereiro de 2022.

Na oportunidade renovamos nossos votos de estima e consideração.

SONIA REGINA GRIGOLETTO ARRUDA SANTOS
Secretária Municipal de Administração

Excelentíssima Vereadora

LUCIANA BATISTA

Câmara Municipal de Pirassununga

Nesta



CÂMARA MUNICIPAL DE PIRASSUNUNGA-SP

Rua Joaquim Procópio de Araújo, 1662 – Centro – Caixa Postal: 89
Fone: (19) 3561.2811 – e-mail: legislativo@camarapirassununga.sp.gov.br
sítio: www.camarapirassununga.sp.gov.br



JUNTADA

Neste ato procedo a juntada da **Lei Complementar nº 180, de 16 de fevereiro de 2022**, que **“delimita o Perímetro Urbano do Município de Pirassununga e dá outras providências”**, no processo legislativo do Projeto de Lei Complementar nº 05/2021, a qual por mim foi lida e conferida com o Autógrafo de Lei Complementar.

Pirassununga, 21 de fevereiro de 2022.


Jéssica Pereira de Godoy
Analista Legislativo Secretaria



PREFEITURA MUNICIPAL DE PIRASSUNUNGA

Estado de São Paulo

SECRETARIA MUNICIPAL DE ADMINISTRAÇÃO



- LEI COMPLEMENTAR Nº 180, DE 16 DE FEVEREIRO DE 2022 -

“Delimita o Perímetro Urbano do Município de Pirassununga/SP e dá outras providências.”

O PODER LEGISLATIVO DE PIRASSUNUNGA, ESTADO DE SÃO PAULO, APROVA E EU, PREFEITO MUNICIPAL SANCIONO A SEGUINTE LEI:

Art. 1º Esta Lei estabelece o Perímetro Urbano do Município de Pirassununga/SP para fins de parcelamento e disciplinamento do uso e ocupação do solo urbano, em consonância com os princípios definidos no Plano Diretor Municipal.

Art. 2º É parte integrante e complementar desta Lei, a Cartografia do Município, na qual são identificadas as divisas que limitam o perímetro urbano, dentro da área municipal.

Art. 3º Será obrigatória a adoção daquilo que dispõe a presente Lei, nos regulamentos, resoluções e determinações que envolvam os limites e definições do Perímetro Urbano no Município.

Art. 4º Os atos administrativos necessários para o cumprimento desta Lei serão fixados através de decreto.

Art. 5º Serão consideradas pertencentes ao Perímetro Urbano do Distrito Sede de Pirassununga, as áreas dos imóveis que se encontram dentro da linha descrita pela seguinte poligonal:

Inicia-se a descrição deste perímetro no ponto mais ao norte, o vértice **M01**, de coordenadas **N 7.570.487,96m** e **E 255.534,44m**; deste segue confrontando com os seguintes azimutes e distâncias:

195°45'17,36", 311,13m, até o vértice **M02**, de coordenadas **N 7.570.188,52m** e **E 255.449,97m** ; 276°24'40,22", 267,74m, até o ponto **M03**, de coordenadas **N 7.570.218,41m** e **E 255.183,90m** ; 199°22'58,15", 654,94m, até o ponto **M04**, de coordenadas **N 7.569.600,60m** e **E 254.966,54m** ; 232°32'03,20", 395,75m, até o ponto **M05**, de coordenadas **N 7.569.359,87m** e **E 254.652,43m** ; 240°42'37,99", 535,26m, até o ponto **M06**, de coordenadas **N 7.569.098,00m** e **E 254.185,59m** ; 255°28'43,72", 424,46m, até o ponto **M07**, de coordenadas **N 7.568.991,58m** e **E 253.774,69m** ; 244°03'37,09", 82,37m, até o ponto **M08**, de coordenadas **N 7.568.955,54m** e **E 253.700,62m** ; 236°28'41,62", 71,81m, até o ponto **M09**, de coordenadas **N 7.568.915,89m** e **E 253.640,75m** ; 221°11'26,45", 83,86m, até o ponto **M10**, de coordenadas **N 7.568.852,78m** e **E 253.585,52m** ; 211°41'55,70", 78,39m, até o ponto **M11**, de coordenadas



PREFEITURA MUNICIPAL DE PIRASSUNUNGA

Estado de São Paulo

SECRETARIA MUNICIPAL DE ADMINISTRAÇÃO



N 7.568.786,08m e E 253.544,34m ; 209°47'09,37", 328,32m, até o ponto M12, de coordenadas N 7.568.501,14m e E 253.381,24m ; 209°01'13,44", 460,84m, até o ponto M13, de coordenadas N 7.568.098,16m e E 253.157,68m ; 120°00'43,22", 129,99m, até o ponto M14, de coordenadas N 7.568.033,14m e E 253.270,24m ; 115°16'16,66", 290,96m, até o ponto M15, de coordenadas N 7.567.908,93m e E 253.533,35m ; 198°29'06,31", 80,47m, até o ponto M16, de coordenadas N 7.567.832,61m e E 253.507,84m ; 117°51'52,53", 475,71m, até o ponto M17, de coordenadas N 7.567.610,27m e E 253.928,40m ; 109°41'18,08", 125,47m, até o ponto M18, de coordenadas N 7.567.568,00m e E 254.046,53m ; 132°37'28,70", 284,57m, até o ponto M19, de coordenadas N 7.567.375,29m e E 254.255,92m ; 206°19'17,21", 528,25m, até o ponto M20, de coordenadas N 7.566.901,81m e E 254.021,69m ; 198°53'58,55", 199,33m, até o ponto M21, de coordenadas N 7.566.713,23m e E 253.957,13m ; 184°28'35,06", 437,70m, até o ponto M22, de coordenadas N 7.566.276,87m e E 253.922,96m ; 198°25'28,79", 222,63m, até o ponto M23, de coordenadas N 7.566.065,65m e E 253.852,60m ; 216°07'15,00", 527,74m, até o ponto M24, de coordenadas N 7.565.639,36m e E 253.541,51m ; 235°03'38,40", 217,24m, até o ponto M25, de coordenadas N 7.565.514,94m e E 253.363,42m ; 243°07'04,30", 383,82m, até o ponto M26, de coordenadas N 7.565.341,40m e E 253.021,08m ; 238°45'21,10", 300,90m, até o ponto M27, de coordenadas N 7.565.185,33m e E 252.763,82m ; 223°34'46,77", 181,56m, até o ponto M28, de coordenadas N 7.565.053,80m e E 252.638,67m ; 146°09'48,83", 123,63m, até o ponto M29, de coordenadas N 7.564.951,11m e E 252.707,51m ; 152°37'49,61", 56,17m, até o ponto M30, de coordenadas N 7.564.901,23m e E 252.733,33m ; 165°47'15,38", 60,40m, até o ponto M31, de coordenadas N 7.564.842,68m e E 252.748,16m ; 195°10'46,73", 123,92m, até o ponto M32, de coordenadas N 7.564.723,08m e E 252.715,71m ; 201°59'28,69", 134,47m, até o ponto M33, de coordenadas N 7.564.598,40m e E 252.665,35m ; 222°26'04,07", 61,77m, até o ponto M34, de coordenadas N 7.564.552,81m e E 252.623,68m ; 235°33'25,00", 56,41m, até o ponto M35, de coordenadas N 7.564.520,91m e E 252.577,16m ; 269°29'58,57", 80,00m, até o ponto M36, de coordenadas N 7.564.520,21m e E 252.497,16m ; 274°19'52,87", 247,92m, até o ponto M37, de coordenadas N 7.564.538,93m e E 252.249,95m ; 270°30'23,19", 93,81m, até o ponto M38, de coordenadas N 7.564.539,76m e E 252.156,14m ; 230°02'05,51", 21,32m, até o ponto M39, de coordenadas N 7.564.526,07m e E 252.139,80m ; 144°52'25,15", 30,25m, até o ponto M40, de coordenadas N 7.564.501,33m e E 252.157,21m ; 116°02'02,80", 36,04m, até o ponto M41, de coordenadas N 7.564.485,51m e E 252.189,59m ; 95°21'54,53", 36,42m, até o ponto M42, de coordenadas N 7.564.482,10m e E 252.225,86m ; 98°45'41,39", 51,04m, até o ponto M43, de coordenadas N 7.564.474,33m e E 252.276,30m ; 107°40'24,97", 53,07m, até o ponto M44, de coordenadas N 7.564.458,22m e E 252.326,87m ; 117°58'52,92", 57,35m, até o ponto M45, de coordenadas N 7.564.431,31m e E 252.377,52m ; 132°10'50,54", 47,15m, até o ponto M46, de coordenadas N 7.564.399,65m e E 252.412,45m ; 127°53'32,53", 223,76m, até o ponto M47, de coordenadas N 7.564.262,22m e E 252.589,04m ; 80°02'44,60", 30,39m, até o ponto M48, de coordenadas N 7.564.267,47m e E 252.618,98m ; 70°45'38,93", 30,54m, até o ponto M49, de coordenadas N 7.564.277,54m e E 252.647,81m ; 37°29'22,42", 36,01m, até o ponto M50, de coordenadas N 7.564.306,11m e E 252.669,73m ; 49°54'27,61", 46,15m, até o ponto M51, de coordenadas N 7.564.335,83m e E 252.705,03m ; 100°15'08,17", 174,83m, até o ponto M52, de coordenadas N 7.564.304,71m



PREFEITURA MUNICIPAL DE PIRASSUNUNGA

Estado de São Paulo

SECRETARIA MUNICIPAL DE ADMINISTRAÇÃO



e E 252.877,07m ; 110°06'03,32", 235,14m, até o ponto **M53**, de coordenadas N 7.564.223,90m e E 253.097,89m ; 118°34'59,97", 151,40m, até o ponto **M54**, de coordenadas N 7.564.151,46m e E 253.230,84m ; 229°20'48,01", 7,51m, até o ponto **M55**, de coordenadas N 7.564.146,57m e E 253.225,14m ; 266°31'25,29", 307,94m, até o ponto **M56**, de coordenadas N 7.564.127,90m e E 252.917,77m ; 259°28'35,02", 115,20m, até o ponto **M57**, de coordenadas N 7.564.106,86m e E 252.804,50m ; 253°58'54,57", 93,12m, até o ponto **M58**, de coordenadas N 7.564.081,16m e E 252.715,00m ; 248°32'47,30", 84,32m, até o ponto **M59**, de coordenadas N 7.564.050,33m e E 252.636,52m ; 242°43'16,33", 99,51m, até o ponto **M60**, de coordenadas N 7.564.004,72m e E 252.548,08m ; 237°09'18,57", 120,80m, até o ponto **M61**, de coordenadas N 7.563.939,20m e E 252.446,59m ; 229°57'48,74", 90,15m, até o ponto **M62**, de coordenadas N 7.563.881,21m e E 252.377,57m ; 226°45'11,58", 84,97m, até o ponto **M63**, de coordenadas N 7.563.822,99m e E 252.315,68m ; 216°44'34,27", 498,53m, até o ponto **M64**, de coordenadas N 7.563.423,50m e E 252.017,44m ; 215°58'09,35", 493,92m, até o ponto **M65**, de coordenadas N 7.563.023,76m e E 251.727,34m ; 213°57'08,72", 95,02m, até o ponto **M66**, de coordenadas N 7.562.944,94m e E 251.674,27m ; 232°53'34,47", 65,18m, até o ponto **M67**, de coordenadas N 7.562.905,62m e E 251.622,29m ; 227°10'24,07", 56,61m, até o ponto **M68**, de coordenadas N 7.562.867,14m e E 251.580,78m ; 219°22'42,47", 37,18m, até o ponto **M69**, de coordenadas N 7.562.838,40m e E 251.557,19m ; 203°03'02,41", 47,23m, até o ponto **M70**, de coordenadas N 7.562.794,94m e E 251.538,70m ; 204°06'41,94", 47,53m, até o ponto **M71**, de coordenadas N 7.562.751,56m e E 251.519,28m ; 206°29'40,15", 61,54m, até o ponto **M72**, de coordenadas N 7.562.696,49m e E 251.491,83m ; 215°10'16,62", 63,39m, até o ponto **M73**, de coordenadas N 7.562.644,67m e E 251.455,31m ; 216°23'30,06", 238,64m, até o ponto **M74**, de coordenadas N 7.562.452,57m e E 251.313,73m ; 215°46'20,22", 281,15m, até o ponto **M75**, de coordenadas N 7.562.224,47m e E 251.149,38m ; 217°53'58,95", 154,97m, até o ponto **M76**, de coordenadas N 7.562.102,19m e E 251.054,19m ; 228°07'16,78", 176,50m, até o ponto **M77**, de coordenadas N 7.561.984,36m e E 250.922,77m ; 142°40'14,21", 293,52m, até o ponto **M78**, de coordenadas N 7.561.750,96m e E 251.100,77m ; 142°04'35,09", 355,30m, até o ponto **M79**, de coordenadas N 7.561.470,69m e E 251.319,14m ; 119°09'07,87", 86,43m, até o ponto **M80**, de coordenadas N 7.561.428,59m e E 251.394,62m ; 28°35'55,88", 357,68m, até o ponto **M81**, de coordenadas N 7.561.742,63m e E 251.565,83m ; 29°49'28,97", 391,40m, até o ponto **M82**, de coordenadas N 7.562.082,19m e E 251.760,49m ; 118°35'36,68", 540,20m, até o ponto **M83**, de coordenadas N 7.561.823,66m e E 252.234,80m ; 207°08'54,48", 380,69m, até o ponto **M84**, de coordenadas N 7.561.484,91m e E 252.061,09m ; 206°58'43,79", 381,10m, até o ponto **M85**, de coordenadas N 7.561.145,28m e E 251.888,20m ; 297°19'09,47", 139,73m, até o ponto **M86**, de coordenadas N 7.561.209,41m e E 251.764,06m ; 301°44'39,97", 147,99m, até o ponto **M87**, de coordenadas N 7.561.287,27m e E 251.638,21m ; 294°50'00,51", 152,18m, até o ponto **M88**, de coordenadas N 7.561.351,18m e E 251.500,10m ; 294°41'20,49", 130,59m, até o ponto **M89**, de coordenadas N 7.561.405,73m e E 251.381,45m ; 291°40'41,57", 48,43m, até o ponto **M90**, de coordenadas N 7.561.423,62m e E 251.336,44m ; 307°55'26,50", 55,93m, até o ponto **M91**, de coordenadas N 7.561.457,99m e E 251.292,33m ; 321°59'21,04", 642,70m, até o ponto **M92**, de coordenadas N 7.561.964,37m e E 250.896,54m ; 241°38'45,29", 313,76m, até o ponto **M93**, de coordenadas N 7.561.815,36m e E 250.620,43m ; 241°48'01,56",



PREFEITURA MUNICIPAL DE PIRASSUNUNGA

Estado de São Paulo

SECRETARIA MUNICIPAL DE ADMINISTRAÇÃO



572,90m, até o ponto **M94**, de coordenadas N 7.561.544,64m e E 250.115,53m ; 259°43'29,26", 103,28m, até o ponto **M95**, de coordenadas N 7.561.526,22m e E 250.013,90m ; 240°34'32,62", 99,64m, até o ponto **M96**, de coordenadas N 7.561.477,27m e E 249.927,12m ; 228°12'13,35", 86,21m, até o ponto **M97**, de coordenadas N 7.561.419,81m e E 249.862,85m ; 240°48'15,81", 345,16m, até o ponto **M98**, de coordenadas N 7.561.251,44m e E 249.561,53m ; 241°53'16,26", 716,54m, até o ponto **M99**, de coordenadas N 7.560.913,81m e E 248.929,53m ; 243°35'13,08", 563,20m, até o ponto **M100**, de coordenadas N 7.560.663,28m e E 248.425,12m ; 16°16'23,12", 503,79m, até o ponto **M101**, de coordenadas N 7.561.146,88m e E 248.566,29m ; 322°39'26,37", 57,78m, até o ponto **M102**, de coordenadas N 7.561.192,82m e E 248.531,25m ; 315°57'23,38", 98,50m, até o ponto **M103**, de coordenadas N 7.561.263,62m e E 248.462,77m ; 308°30'44,43", 84,18m, até o ponto **M104**, de coordenadas N 7.561.316,04m e E 248.396,90m ; 272°08'45,86", 654,74m, até o ponto **M105**, de coordenadas N 7.561.340,55m e E 247.742,63m ; 28°19'41,83", 887,03m, até o ponto **M106**, de coordenadas N 7.562.121,36m e E 248.163,54m ; 327°59'49,93", 187,70m, até o ponto **M107**, de coordenadas N 7.562.280,53m e E 248.064,07m ; 295°42'29,22", 413,08m, até o ponto **M108**, de coordenadas N 7.562.459,72m e E 247.691,87m ; 16°43'15,28", 340,78m, até o ponto **M109**, de coordenadas N 7.562.786,10m e E 247.789,92m ; 29°27'35,89", 304,82m, até o ponto **M110**, de coordenadas N 7.563.051,51m e E 247.939,83m ; 20°44'46,39", 97,70m, até o ponto **M111**, de coordenadas N 7.563.142,87m e E 247.974,44m ; 17°54'23,87", 83,15m, até o ponto **M112**, de coordenadas N 7.563.221,98m e E 248.000,01m ; 277°23'50,36", 335,83m, até o ponto **M113**, de coordenadas N 7.563.265,22m e E 247.666,97m ; 193°52'20,48", 278,89m, até o ponto **M114**, de coordenadas N 7.562.994,47m e E 247.600,10m ; 208°32'58,67", 74,00m, até o ponto **M115**, de coordenadas N 7.562.929,47m e E 247.564,74m ; 235°28'39,65", 277,91m, até o ponto **M116**, de coordenadas N 7.562.771,97m e E 247.335,77m ; 228°10'46,71", 99,67m, até o ponto **M117**, de coordenadas N 7.562.705,51m e E 247.261,49m ; 342°30'10,49", 198,42m, até o ponto **M118**, de coordenadas N 7.562.894,75m e E 247.201,83m ; 340°29'09,31", 324,94m, até o ponto **M119**, de coordenadas N 7.563.201,03m e E 247.093,29m ; 330°07'33,55", 405,60m, até o ponto **M120**, de coordenadas N 7.563.552,73m e E 246.891,26m ; 23°42'07,72", 473,00m, até o ponto **M121**, de coordenadas N 7.563.985,83m e E 247.081,40m ; 291°36'09,18", 422,84m, até o ponto **M122**, de coordenadas N 7.564.141,51m e E 246.688,26m ; 21°10'12,23", 237,44m, até o ponto **M123**, de coordenadas N 7.564.362,93m e E 246.774,01m ; 110°52'19,06", 125,07m, até o ponto **M124**, de coordenadas N 7.564.318,37m e E 246.890,87m ; 35°03'59,54", 84,77m, até o ponto **M125**, de coordenadas N 7.564.387,75m e E 246.939,57m ; 58°18'36,87", 54,07m, até o ponto **M126**, de coordenadas N 7.564.416,15m e E 246.985,58m ; 70°03'06,68", 100,72m, até o ponto **M127**, de coordenadas N 7.564.450,51m e E 247.080,25m ; 76°23'26,56", 171,04m, até o ponto **M128**, de coordenadas N 7.564.490,76m e E 247.246,49m ; 286°40'59,79", 656,36m, até o ponto **M129**, de coordenadas N 7.564.679,19m e E 246.617,75m ; 204°14'46,97", 59,00m, até o ponto **M130**, de coordenadas N 7.564.625,39m e E 246.593,52m ; 204°50'50,72", 58,33m, até o ponto **M131**, de coordenadas N 7.564.572,46m e E 246.569,01m ; 206°36'17,67", 245,49m, até o ponto **M132**, de coordenadas N 7.564.352,96m e E 246.459,07m ; 244°49'55,14", 23,39m, até o ponto **M133**, de coordenadas N 7.564.343,01m e E 246.437,90m ; 265°22'33,17", 482,23m, até



PREFEITURA MUNICIPAL DE PIRASSUNUNGA

Estado de São Paulo

SECRETARIA MUNICIPAL DE ADMINISTRAÇÃO



o ponto **M134**, de coordenadas **N 7.564.304,14m** e **E 245.957,24m** ; 33°59'05,72", 20,96m, até o ponto **M135**, de coordenadas **N 7.564.321,52m** e **E 245.968,95m** ; 40°43'10,43", 96,14m, até o ponto **M136**, de coordenadas **N 7.564.394,38m** e **E 246.031,67m** ; 18°43'21,99", 70,50m, até o ponto **M137**, de coordenadas **N 7.564.461,15m** e **E 246.054,30m** ; 28°52'36,99", 80,49m, até o ponto **M138**, de coordenadas **N 7.564.531,63m** e **E 246.093,17m** ; 6°13'55,80", 33,99m, até o ponto **M139**, de coordenadas **N 7.564.565,42m** e **E 246.096,86m** ; 37°18'50,92", 68,10m, até o ponto **M140**, de coordenadas **N 7.564.619,58m** e **E 246.138,14m** ; 30°15'04,78", 50,98m, até o ponto **M141**, de coordenadas **N 7.564.663,62m** e **E 246.163,82m** ; 30°15'04,55", 12,25m, até o ponto **M142**, de coordenadas **N 7.564.674,20m** e **E 246.169,99m** ; 281°42'35,13", 48,92m, até o ponto **M143**, de coordenadas **N 7.564.684,13m** e **E 246.122,09m** ; 263°49'22,17", 42,03m, até o ponto **M144**, de coordenadas **N 7.564.679,61m** e **E 246.080,31m** ; 249°25'56,77", 55,30m, até o ponto **M145**, de coordenadas **N 7.564.660,18m** e **E 246.028,53m** ; 236°20'54,79", 111,66m, até o ponto **M146**, de coordenadas **N 7.564.598,30m** e **E 245.935,58m** ; 335°23'15,95", 455,42m, até o ponto **M147**, de coordenadas **N 7.565.012,35m** e **E 245.745,91m** ; 65°42'22,78", 697,00m, até o ponto **M148**, de coordenadas **N 7.565.299,11m** e **E 246.381,19m** ; 295°52'15,24", 7,52m, até o ponto **M149**, de coordenadas **N 7.565.302,39m** e **E 246.374,42m** ; 28°45'12,25", 17,69m, até o ponto **M150**, de coordenadas **N 7.565.317,90m** e **E 246.382,93m** ; 278°02'22,38", 22,12m, até o ponto **M151**, de coordenadas **N 7.565.320,99m** e **E 246.361,03m** ; 338°28'40,22", 3,05m, até o ponto **M152**, de coordenadas **N 7.565.323,83m** e **E 246.359,92m** ; 29°06'14,07", 8,96m, até o ponto **M153**, de coordenadas **N 7.565.331,65m** e **E 246.364,27m** ; 58°01'12,42", 6,60m, até o ponto **M154**, de coordenadas **N 7.565.335,15m** e **E 246.369,87m** ; 36°21'44,06", 16,81m, até o ponto **M155**, de coordenadas **N 7.565.348,69m** e **E 246.379,84m** ; 84°03'27,76", 8,27m, até o ponto **M156**, de coordenadas **N 7.565.349,55m** e **E 246.388,07m** ; 312°25'18,43", 15,65m, até o ponto **M157**, de coordenadas **N 7.565.360,10m** e **E 246.376,52m** ; 38°12'11,95", 7,47m, até o ponto **M158**, de coordenadas **N 7.565.365,97m** e **E 246.381,14m** ; 341°38'51,58", 15,68m, até o ponto **M159**, de coordenadas **N 7.565.380,85m** e **E 246.376,20m** ; 27°57'06,48", 10,54m, até o ponto **M160**, de coordenadas **N 7.565.390,17m** e **E 246.381,14m** ; 80°02'40,41", 3,12m, até o ponto **M161**, de coordenadas **N 7.565.390,70m** e **E 246.384,21m** ; 345°26'01,98", 12,57m, até o ponto **M162**, de coordenadas **N 7.565.402,87m** e **E 246.381,05m** ; 260°49'23,53", 3,25m, até o ponto **M163**, de coordenadas **N 7.565.402,35m** e **E 246.377,84m** ; 329°24'27,20", 5,90m, até o ponto **M164**, de coordenadas **N 7.565.407,43m** e **E 246.374,84m** ; 33°23'46,31", 14,78m, até o ponto **M165**, de coordenadas **N 7.565.419,78m** e **E 246.382,98m** ; 100°18'03,90", 8,45m, até o ponto **M166**, de coordenadas **N 7.565.418,26m** e **E 246.391,29m** ; 25°51'00,67", 9,15m, até o ponto **M167**, de coordenadas **N 7.565.426,50m** e **E 246.395,28m** ; 119°51'40,76", 12,13m, até o ponto **M168**, de coordenadas **N 7.565.420,46m** e **E 246.405,79m** ; 10°17'53,27", 14,93m, até o ponto **M169**, de coordenadas **N 7.565.435,15m** e **E 246.408,46m** ; 99°41'22,53", 17,11m, até o ponto **M170**, de coordenadas **N 7.565.432,27m** e **E 246.425,33m** ; 46°39'35,12", 20,81m, até o ponto **M171**, de coordenadas **N 7.565.446,55m** e **E 246.440,46m** ; 27°56'35,29", 12,82m, até o ponto **M172**, de coordenadas **N 7.565.457,87m** e **E 246.446,47m** ; 87°51'59,26", 29,74m, até o ponto **M173**, de coordenadas **N 7.565.458,98m** e **E 246.476,19m** ; 92°33'05,46", 9,40m, até o ponto **M174**, de coordenadas **N 7.565.458,56m** e **E 246.485,58m** ; 3°59'57,19", 4,04m, até o ponto **M175**, de coordenadas **N 7.565.462,59m** e **E 246.485,86m** ; 352°30'45,17", 204,74m, até o



PREFEITURA MUNICIPAL DE PIRASSUNUNGA

Estado de São Paulo

SECRETARIA MUNICIPAL DE ADMINISTRAÇÃO



ponto **M176**, de coordenadas **N 7.565.665,58m** e **E 246.459,18m** ; 35°06'21,59", 334,03m, até o ponto **M177**, de coordenadas **N 7.565.938,84m** e **E 246.651,28m** ; 354°21'35,44", 210,24m, até o ponto **M178**, de coordenadas **N 7.566.148,07m** e **E 246.630,61m** ; 276°00'05,79", 294,87m, até o ponto **M179**, de coordenadas **N 7.566.178,90m** e **E 246.337,36m** ; 7°08'50,92", 440,44m, até o ponto **M180**, de coordenadas **N 7.566.615,92m** e **E 246.392,16m** ; 7°08'50,92", 550,81m, até o ponto **M181**, de coordenadas **N 7.567.162,44m** e **E 246.460,69m** ; 115°25'51,73", 190,80m, até o ponto **M182**, de coordenadas **N 7.567.080,51m** e **E 246.633,00m** ; 115°25'51,73", 959,95m, até o ponto **M183**, de coordenadas **N 7.566.668,29m** e **E 247.499,93m** ; 125°02'45,58", 31,61m, até o ponto **M184**, de coordenadas **N 7.566.650,14m** e **E 247.525,81m** ; 147°36'47,73", 171,21m, até o ponto **M185**, de coordenadas **N 7.566.505,56m** e **E 247.617,52m** ; 146°36'24,18", 8,57m, até o ponto **M186**, de coordenadas **N 7.566.498,40m** e **E 247.622,23m** ; 146°36'24,18", 43,76m, até o ponto **M187**, de coordenadas **N 7.566.461,87m** e **E 247.646,32m** ; 146°36'24,18", 104,92m, até o ponto **M188**, de coordenadas **N 7.566.374,27m** e **E 247.704,06m** ; 137°16'53,75", 84,72m, até o ponto **M189**, de coordenadas **N 7.566.312,02m** e **E 247.761,54m** ; 106°24'48,56", 22,82m, até o ponto **M190**, de coordenadas **N 7.566.305,58m** e **E 247.783,43m** ; 106°24'48,56", 60,14m, até o ponto **M191**, de coordenadas **N 7.566.288,58m** e **E 247.841,11m** ; 121°06'24,22", 8,03m, até o ponto **M192**, de coordenadas **N 7.566.284,44m** e **E 247.847,99m** ; 121°06'24,22", 72,78m, até o ponto **M193**, de coordenadas **N 7.566.246,83m** e **E 247.910,30m** ; 121°06'24,22", 2,83m, até o ponto **M194**, de coordenadas **N 7.566.245,37m** e **E 247.912,72m** ; 137°58'30,15", 4,52m, até o ponto **M195**, de coordenadas **N 7.566.242,01m** e **E 247.915,75m** ; 137°58'30,15", 84,49m, até o ponto **M196**, de coordenadas **N 7.566.179,25m** e **E 247.972,31m** ; 137°58'30,15", 32,45m, até o ponto **M197**, de coordenadas **N 7.566.155,15m** e **E 247.994,03m** ; 151°00'56,88", 89,11m, até o ponto **M198**, de coordenadas **N 7.566.077,20m** e **E 248.037,21m** ; 152°08'05,61", 31,37m, até o ponto **M199**, de coordenadas **N 7.566.049,46m** e **E 248.051,88m** ; 150°22'25,37", 141,86m, até o ponto **M200**, de coordenadas **N 7.565.926,15m** e **E 248.122,00m** ; 158°25'15,12", 51,93m, até o ponto **M201**, de coordenadas **N 7.565.877,86m** e **E 248.141,10m** ; 152°57'06,13", 61,39m, até o ponto **M202**, de coordenadas **N 7.565.823,19m** e **E 248.169,02m** ; 68°09'33,51", 25,00m, até o ponto **M203**, de coordenadas **N 7.565.832,49m** e **E 248.192,22m** ; 67°56'49,96", 42,78m, até o ponto **M204**, de coordenadas **N 7.565.848,55m** e **E 248.231,87m** ; 53°12'58,87", 30,09m, até o ponto **M205**, de coordenadas **N 7.565.866,57m** e **E 248.255,97m** ; 51°40'39,99", 90,70m, até o ponto **M206**, de coordenadas **N 7.565.922,81m** e **E 248.327,13m** ; 49°05'37,68", 46,29m, até o ponto **M207**, de coordenadas **N 7.565.953,12m** e **E 248.362,12m** ; 49°15'46,38", 44,74m, até o ponto **M208**, de coordenadas **N 7.565.982,32m** e **E 248.396,02m** ; 73°13'43,93", 40,33m, até o ponto **M209**, de coordenadas **N 7.565.993,96m** e **E 248.434,63m** ; 67°56'53,74", 42,78m, até o ponto **M210**, de coordenadas **N 7.566.010,02m** e **E 248.474,28m** ; 35°04'55,56", 24,52m, até o ponto **M211**, de coordenadas **N 7.566.030,08m** e **E 248.488,37m** ; 74°49'02,26", 49,18m, até o ponto **M212**, de coordenadas **N 7.566.042,96m** e **E 248.535,83m** ; 54°38'59,64", 38,97m, até o ponto **M213**, de coordenadas **N 7.566.065,51m** e **E 248.567,62m** ; 52°55'06,99", 46,68m, até o ponto **M214**, de coordenadas **N 7.566.093,65m** e **E 248.604,86m** ; 47°15'54,64", 44,62m, até o ponto **M215**, de coordenadas **N 7.566.123,93m** e **E 248.637,63m** ; 28°25'35,62", 42,98m, até o ponto **M216**, de coordenadas **N 7.566.161,73m** e **E 248.658,09m** ; 22°13'58,51", 47,94m, até o ponto **M217**, de



PREFEITURA MUNICIPAL DE PIRASSUNUNGA

Estado de São Paulo

SECRETARIA MUNICIPAL DE ADMINISTRAÇÃO



coordenadas N 7.566.206,10m e E 248.676,23m ; 17°37'21,30", 21,15m, até o ponto **M218**, de coordenadas N 7.566.226,26m e E 248.682,63m ; 14°25'36,74", 4,95m, até o ponto **M219**, de coordenadas N 7.566.231,05m e E 248.683,87m ; 16°55'43,80", 69,58m, até o ponto **M220**, de coordenadas N 7.566.297,61m e E 248.704,12m ; 25°27'08,02", 0,11m, até o ponto **M221**, de coordenadas N 7.566.297,71m e E 248.704,17m ; 12°24'09,92", 26,37m, até o ponto **M222**, de coordenadas N 7.566.323,47m e E 248.709,84m ; 33°27'29,09", 33,38m, até o ponto **M223**, de coordenadas N 7.566.351,31m e E 248.728,24m ; 27°50'17,33", 27,65m, até o ponto **M224**, de coordenadas N 7.566.375,76m e E 248.741,15m ; 56°20'02,19", 22,41m, até o ponto **M225**, de coordenadas N 7.566.388,19m e E 248.759,80m ; 56°20'02,95", 44,81m, até o ponto **M226**, de coordenadas N 7.566.413,03m e E 248.797,09m ; 53°51'00,02", 51,57m, até o ponto **M227**, de coordenadas N 7.566.443,45m e E 248.838,73m ; 49°38'26,16", 34,72m, até o ponto **M228**, de coordenadas N 7.566.465,93m e E 248.865,19m ; 34°08'35,59", 52,36m, até o ponto **M229**, de coordenadas N 7.566.509,27m e E 248.894,58m ; 25°05'07,73", 29,53m, até o ponto **M230**, de coordenadas N 7.566.536,01m e E 248.907,10m ; 32°36'27,74", 54,19m, até o ponto **M231**, de coordenadas N 7.566.581,66m e E 248.936,30m ; 31°42'38,01", 28,79m, até o ponto **M232**, de coordenadas N 7.566.606,15m e E 248.951,43m ; 35°07'43,44", 64,05m, até o ponto **M233**, de coordenadas N 7.566.658,54m e E 248.988,29m ; 32°39'59,96", 66,14m, até o ponto **M234**, de coordenadas N 7.566.714,21m e E 249.023,99m ; 33°56'23,42", 69,83m, até o ponto **M235**, de coordenadas N 7.566.772,15m e E 249.062,98m ; 42°34'13,33", 53,16m, até o ponto **M236**, de coordenadas N 7.566.811,29m e E 249.098,94m ; 41°31'42,08", 2,98m, até o ponto **M237**, de coordenadas N 7.566.813,53m e E 249.100,91m ; 34°08'35,59", 11,81m, até o ponto **M238**, de coordenadas N 7.566.823,30m e E 249.107,54m ; 47°02'18,75", 15,82m, até o ponto **M239**, de coordenadas N 7.566.834,08m e E 249.119,12m ; 47°02'18,75", 30,22m, até o ponto **M240**, de coordenadas N 7.566.854,67m e E 249.141,23m ; 10°41'30,68", 14,06m, até o ponto **M241**, de coordenadas N 7.566.868,49m e E 249.143,84m ; 10°41'30,68", 9,71m, até o ponto **M242**, de coordenadas N 7.566.878,03m e E 249.145,64m ; 354°56'56,97", 311,85m, até o ponto **M243**, de coordenadas N 7.567.188,67m e E 249.118,18m ; 311°25'57,72", 25,86m, até o ponto **M244**, de coordenadas N 7.567.205,78m e E 249.098,79m ; 317°32'22,51", 134,51m, até o ponto **M245**, de coordenadas N 7.567.305,01m e E 249.007,99m ; 314°41'09,89", 201,70m, até o ponto **M246**, de coordenadas N 7.567.446,85m e E 248.864,59m ; 309°09'44,52", 44,49m, até o ponto **M247**, de coordenadas N 7.567.474,95m e E 248.830,09m ; 312°48'01,13", 79,74m, até o ponto **M248**, de coordenadas N 7.567.529,13m e E 248.771,58m ; 311°04'55,13", 110,37m, até o ponto **M249**, de coordenadas N 7.567.601,66m e E 248.688,39m ; 316°12'50,65", 156,40m, até o ponto **M250**, de coordenadas N 7.567.714,57m e E 248.580,17m ; 311°31'02,18", 46,56m, até o ponto **M251**, de coordenadas N 7.567.745,43m e E 248.545,31m ; 317°45'40,64", 64,21m, até o ponto **M252**, de coordenadas N 7.567.792,96m e E 248.502,15m ; 333°38'15,81", 62,55m, até o ponto **M253**, de coordenadas N 7.567.849,01m e E 248.474,37m ; 328°01'00,39", 139,61m, até o ponto **M254**, de coordenadas N 7.567.967,43m e E 248.400,42m ; 328°58'33,19", 52,10m, até o ponto **M255**, de coordenadas N 7.568.012,07m e E 248.373,57m ; 327°11'43,35", 105,19m, até o ponto **M256**, de coordenadas N 7.568.100,48m e E 248.316,58m ; 338°19'45,50", 35,41m, até o ponto **M257**, de coordenadas N 7.568.133,39m e E 248.303,51m ; 333°08'11,21", 41,71m, até o ponto **M258**, de coordenadas N 7.568.170,60m e E 248.284,66m ; 342°48'33,36", 71,19m,



PREFEITURA MUNICIPAL DE PIRASSUNUNGA

Estado de São Paulo

SECRETARIA MUNICIPAL DE ADMINISTRAÇÃO



até o ponto **M259**, de coordenadas **N 7.568.238,61m** e **E 248.263,62m** ; 345°59'29,04", 166,34m, até o ponto **M260**, de coordenadas **N 7.568.400,00m** e **E 248.223,35m** ; 344°19'46,39", 95,74m, até o ponto **M261**, de coordenadas **N 7.568.492,18m** e **E 248.197,49m** ; 337°33'40,98", 30,21m, até o ponto **M262**, de coordenadas **N 7.568.520,11m** e **E 248.185,96m** ; 335°50'47,36", 53,38m, até o ponto **M263**, de coordenadas **N 7.568.568,81m** e **E 248.164,12m** ; 328°10'43,63", 53,95m, até o ponto **M264**, de coordenadas **N 7.568.614,66m** e **E 248.135,67m** ; 327°50'34,81", 81,22m, até o ponto **M265**, de coordenadas **N 7.568.683,41m** e **E 248.092,45m** ; 325°36'57,79", 94,47m, até o ponto **M266**, de coordenadas **N 7.568.761,38m** e **E 248.039,10m** ; 323°26'45,95", 68,49m, até o ponto **M267**, de coordenadas **N 7.568.816,39m** e **E 247.998,31m** ; 326°27'55,04", 56,44m, até o ponto **M268**, de coordenadas **N 7.568.863,44m** e **E 247.967,13m** ; 322°40'09,14", 156,62m, até o ponto **M269**, de coordenadas **N 7.568.987,97m** e **E 247.872,15m** ; 321°31'45,15", 91,58m, até o ponto **M270**, de coordenadas **N 7.569.059,67m** e **E 247.815,18m** ; 318°04'46,72", 81,65m, até o ponto **M271**, de coordenadas **N 7.569.120,43m** e **E 247.760,63m** ; 323°02'27,32", 99,85m, até o ponto **M272**, de coordenadas **N 7.569.200,22m** e **E 247.700,59m** ; 344°12'14,28", 23,56m, até o ponto **M273**, de coordenadas **N 7.569.222,89m** e **E 247.694,18m** ; 324°12'30,85", 0,56m, até o ponto **M274**, de coordenadas **N 7.569.223,34m** e **E 247.693,85m** ; 31°09'11,16", 511,41m, até o ponto **M275**, de coordenadas **N 7.569.661,00m** e **E 247.958,42m** ; 32°57'58,77", 518,55m, até o ponto **M276**, de coordenadas **N 7.570.096,05m** e **E 248.240,58m** ; 51°11'04,78", 1.352,04m, até o ponto **M277**, de coordenadas **N 7.570.943,53m** e **E 249.294,05m** ; 144°25'57,16", 511,63m, até o ponto **M278**, de coordenadas **N 7.570.527,36m** e **E 249.591,64m** ; 181°35'23,05", 298,47m, até o ponto **M279**, de coordenadas **N 7.570.229,00m** e **E 249.583,36m** ; 135°53'01,07", 329,78m, até o ponto **M280**, de coordenadas **N 7.569.992,24m** e **E 249.812,93m** ; 229°45'29,18", 66,23m, até o ponto **M281**, de coordenadas **N 7.569.949,45m** e **E 249.762,38m** ; 196°14'39,32", 97,37m, até o ponto **M282**, de coordenadas **N 7.569.855,97m** e **E 249.735,14m** ; 197°57'38,22", 76,91m, até o ponto **M283**, de coordenadas **N 7.569.782,81m** e **E 249.711,42m** ; 195°28'27,17", 85,83m, até o ponto **M284**, de coordenadas **N 7.569.700,09m** e **E 249.688,53m** ; 168°53'45,67", 45,60m, até o ponto **M285**, de coordenadas **N 7.569.655,35m** e **E 249.697,31m** ; 102°11'53,05", 65,27m, até o ponto **M286**, de coordenadas **N 7.569.641,55m** e **E 249.761,10m** ; 70°02'13,50", 27,62m, até o ponto **M287**, de coordenadas **N 7.569.650,99m** e **E 249.787,07m** ; 43°06'00,16", 165,93m, até o ponto **M288**, de coordenadas **N 7.569.772,14m** e **E 249.900,44m** ; 112°46'56,62", 36,72m, até o ponto **M289**, de coordenadas **N 7.569.757,92m** e **E 249.934,30m** ; 134°23'48,47", 701,71m, até o ponto **M290**, de coordenadas **N 7.569.266,99m** e **E 250.435,68m** ; 108°44'34,40", 117,13m, até o ponto **M291**, de coordenadas **N 7.569.229,36m** e **E 250.546,59m** ; 103°42'36,77", 602,15m, até o ponto **M292**, de coordenadas **N 7.569.086,64m** e **E 251.131,59m** ; 53°16'47,44", 271,99m, até o ponto **M293**, de coordenadas **N 7.569.249,27m** e **E 251.349,61m** ; 16°28'06,23", 71,65m, até o ponto **M294**, de coordenadas **N 7.569.317,97m** e **E 251.369,92m** ; 21°28'37,56", 55,55m, até o ponto **M295**, de coordenadas **N 7.569.369,66m** e **E 251.390,26m** ; 30°57'49,70", 80,52m, até o ponto **M296**, de coordenadas **N 7.569.438,71m** e **E 251.431,69m** ; 39°25'46,43", 57,91m, até o ponto **M297**, de coordenadas **N 7.569.483,44m** e **E 251.468,47m** ; 85°16'16,61", 162,32m, até o ponto **M298**, de coordenadas **N 7.569.496,83m** e **E 251.630,24m** ; 103°43'57,27", 202,33m, até o



PREFEITURA MUNICIPAL DE PIRASSUNUNGA

Estado de São Paulo

SECRETARIA MUNICIPAL DE ADMINISTRAÇÃO



ponto **M299**, de coordenadas **N 7.569.448,80m** e **E 251.826,78m** ; 104°42'05,05", 250,06m, até o ponto **M300**, de coordenadas **N 7.569.385,33m** e **E 252.068,66m** ; 107°15'17,05", 542,82m, até o ponto **M301**, de coordenadas **N 7.569.224,32m** e **E 252.587,04m** ; 38°54'45,75", 259,73m, até o ponto **M302**, de coordenadas **N 7.569.426,42m** e **E 252.750,19m** ; 47°21'36,45", 351,58m, até o ponto **M303**, de coordenadas **N 7.569.664,57m** e **E 253.008,81m** ; 55°08'06,58", 482,41m, até o ponto **M304**, de coordenadas **N 7.569.940,34m** e **E 253.404,63m** ; 93°36'53,75", 210,74m, até o ponto **M305**, de coordenadas **N 7.569.927,05m** e **E 253.614,95m** ; 43°59'56,38", 165,02m, até o ponto **M306**, de coordenadas **N 7.570.045,76m** e **E 253.729,58m** ; 46°08'24,20", 449,64m, até o ponto **M307**, de coordenadas **N 7.570.357,31m** e **E 254.053,79m** ; 40°44'36,53", 102,23m, até o ponto **M308**, de coordenadas **N 7.570.434,77m** e **E 254.120,51m** ; 35°50'50,14", 123,27m, até o ponto **M309**, de coordenadas **N 7.570.534,68m** e **E 254.192,70m** ; 28°34'09,08", 114,88m, até o ponto **M310**, de coordenadas **N 7.570.635,58m** e **E 254.247,64m** ; 27°42'35,95", 101,53m, até o ponto **M311**, de coordenadas **N 7.570.725,46m** e **E 254.294,85m** ; 30°19'15,01", 150,42m, até o ponto **M312**, de coordenadas **N 7.570.855,30m** e **E 254.370,79m** ; 32°36'12,67", 101,12m, até o ponto **M313**, de coordenadas **N 7.570.940,49m** e **E 254.425,27m** ; 39°24'47,19", 236,24m, até o ponto **M314**, de coordenadas **N 7.571.123,00m** e **E 254.575,26m** ; 50°45'00,88", 829,74m, até o ponto **M315**, de coordenadas **N 7.571.647,98m** e **E 255.217,81m** ; 51°11'15,02", 306,17m, até o ponto **M316**, de coordenadas **N 7.571.839,88m** e **E 255.456,38m** ; 142°35'35,11", 35,76m, até o ponto **M317**, de coordenadas **N 7.571.811,48m** e **E 255.478,10m** ; 125°05'14,75", 97,47m, até o ponto **M318**, de coordenadas **N 7.571.755,45m** e **E 255.557,86m** ; 117°12'03,18", 358,01m, até o ponto **M319**, de coordenadas **N 7.571.591,80m** e **E 255.876,28m** ; 121°24'04,67", 297,95m, até o ponto **M320**, de coordenadas **N 7.571.436,56m** e **E 256.130,59m** ; 228°15'52,59", 29,87m, até o ponto **M321**, de coordenadas **N 7.571.416,67m** e **E 256.108,30m** ; 129°27'09,80", 49,98m, até o ponto **M322**, de coordenadas **N 7.571.384,91m** e **E 256.146,90m** ; 229°14'29,39", 97,66m, até o ponto **M323**, de coordenadas **N 7.571.321,15m** e **E 256.072,92m** ; 191°46'56,39", 123,69m, até o ponto **M324**, de coordenadas **N 7.571.200,07m** e **E 256.047,66m** ; 228°16'03,90", 307,62m, até o ponto **M325**, de coordenadas **N 7.570.995,30m** e **E 255.818,10m** ; 215°10'47,46", 259,04m, até o ponto **M326**, de coordenadas **N 7.570.783,57m** e **E 255.668,85m** ; 197°07'17,53", 244,18m, até o ponto **M327**, de coordenadas **N 7.570.550,21m** e **E 255.596,97m** ; 225°07'20,45", 88,23m, até o vértice **M01**, ponto inicial da descrição deste perímetro.

Art. 6º Serão consideradas pertencentes ao Perímetro do Vertentes do Mamonal, as áreas dos imóveis que se encontram dentro da linha descrita pela seguinte poligonal:

Inicia-se a descrição deste perímetro no ponto mais ao norte, o vértice **M01**, de coordenadas **N 7.561.526,41m** e **E 246.901,56m**; 323°29'10,64", 357,51m, até o ponto **M02**, de coordenadas **N 7.561.813,75m** e **E 246.688,84m** ; 321°53'32,72", 205,79m, até o ponto **M03**, de coordenadas **N 7.561.975,67m** e **E 246.561,84m** ; 329°09'12,29", 133,13m, até o ponto **M04**, de coordenadas **N 7.562.089,97m** e **E 246.493,57m** ; 62°22'53,41", 77,77m, até o



PREFEITURA MUNICIPAL DE PIRASSUNUNGA

Estado de São Paulo

SECRETARIA MUNICIPAL DE ADMINISTRAÇÃO



ponto **M05**, de coordenadas N 7.562.126,03m e E 246.562,49m ; 327°45'29,93", 319,62m, até o ponto **M06**, de coordenadas N 7.562.396,36m e E 246.391,97m ; 337°42'02,76", 137,08m, até o ponto **M07**, de coordenadas N 7.562.523,19m e E 246.339,96m ; 66°49'32,26", 258,62m, até o ponto **M08**, de coordenadas N 7.562.624,96m e E 246.577,71m ; 70°01'00,82", 92,91m, até o ponto **M09**, de coordenadas N 7.562.656,71m e E 246.665,02m ; 12°31'43,71", 73,18m, até o ponto **M10**, de coordenadas N 7.562.728,15m e E 246.680,90m ; 137°24'00,77", 187,63m, até o ponto **M11**, de coordenadas N 7.562.590,04m e E 246.807,90m ; 118°10'01,77", 246,27m, até o ponto **M12**, de coordenadas N 7.562.473,79m e E 247.025,00m ; 123°38'04,60", 69,14m, até o ponto **M13**, de coordenadas N 7.562.435,49m e E 247.082,56m ; 148°43'10,59", 98,80m, até o ponto **M14**, de coordenadas N 7.562.351,05m e E 247.133,87m ; 75°12'11,66", 36,26m, até o ponto **M15**, de coordenadas N 7.562.360,31m e E 247.168,92m ; 151°35'01,78", 155,68m, até o ponto **M16**, de coordenadas N 7.562.223,39m e E 247.243,01m ; 154°05'53,03", 319,50m, até o ponto **M17**, de coordenadas N 7.561.935,98m e E 247.382,57m ; 211°00'02,51", 422,27m, até o ponto **M18**, de coordenadas N 7.561.574,03m e E 247.165,09m ; 259°45'21,29", 267,79m, até o vértice **M01**, ponto inicial da descrição deste perímetro.

Art. 7º Serão consideradas pertencentes ao Perímetro do Distrito de Cachoeira de Emas, as áreas dos imóveis que se encontram dentro da linha descrita pela seguinte poligonal:

Inicia-se a descrição deste perímetro no ponto mais ao norte, o vértice **M01**, de coordenadas N 7.572.414,14m e E 255.115,28m ; 322°44'06,10", 39,77m, até o ponto **M02**, de coordenadas N 7.572.445,78m e E 255.091,20m ; 307°31'49,34", 68,62m, até o ponto **M03**, de coordenadas N 7.572.487,59m e E 255.036,78m ; 196°53'58,23", 0,45m, até o ponto **M04**, de coordenadas N 7.572.487,15m e E 255.036,65m ; 307°31'48,15", 7,32m, até o ponto **M05**, de coordenadas N 7.572.491,61m e E 255.030,85m ; 327°06'50,77", 66,98m, até o ponto **M06**, de coordenadas N 7.572.547,86m e E 254.994,48m ; 327°06'51,02", 27,01m, até o ponto **M07**, de coordenadas N 7.572.570,54m e E 254.979,81m ; 9°46'14,54", 55,61m, até o ponto **M08**, de coordenadas N 7.572.625,34m e E 254.989,25m ; 355°57'21,12", 157,00m, até o ponto **M09**, de coordenadas N 7.572.781,94m e E 254.978,18m ; 6°16'07,75", 22,89m, até o ponto **M10**, de coordenadas N 7.572.804,70m e E 254.980,68m ; 15°15'28,26", 45,97m, até o ponto **M11**, de coordenadas N 7.572.849,05m e E 254.992,78m ; 356°17'32,32", 57,50m, até o ponto **M12**, de coordenadas N 7.572.906,43m e E 254.989,06m ; 39°12'23,55", 121,49m, até o ponto **M13**, de coordenadas N 7.573.000,57m e E 255.065,86m ; 346°13'29,01", 52,02m, até o ponto **M14**, de coordenadas N 7.573.051,10m e E 255.053,47m ; 346°13'29,01", 5,09m, até o ponto **M15**, de coordenadas N 7.573.056,04m e E 255.052,26m ; 332°05'42,34", 134,76m, até o ponto **M16**, de coordenadas N 7.573.175,13m e E 254.989,19m ; 289°33'56,59", 148,57m, até o ponto **M17**, de coordenadas N 7.573.224,89m e E 254.849,20m ; 351°35'03,84", 39,78m, até o ponto **M18**, de coordenadas N 7.573.264,24m e E 254.843,37m ; 335°33'45,23", 84,92m, até o ponto **M19**, de coordenadas N 7.573.341,55m e E 254.808,24m ; 249°38'05,59", 173,64m, até o ponto **M20**, de coordenadas N 7.573.281,12m e E 254.645,46m ; 259°52'31,18", 90,31m, até o ponto **M21**, de coordenadas N 7.573.265,25m e E 254.556,56m ;



PREFEITURA MUNICIPAL DE PIRASSUNUNGA

Estado de São Paulo

SECRETARIA MUNICIPAL DE ADMINISTRAÇÃO



289°39'13,77", 82,60m, até o ponto **M22**, de coordenadas **N 7.573.293,03m** e **E 254.478,77m** ;
288°34'45,37", 99,65m, até o ponto **M23**, de coordenadas **N 7.573.324,78m** e **E 254.384,31m** ;
287°59'54,11", 89,95m, até o ponto **M24**, de coordenadas **N 7.573.352,57m** e **E 254.298,76m** ;
265°53'50,08", 188,78m, até o ponto **M25**, de coordenadas **N 7.573.339,07m** e **E 254.110,47m** ;
283°35'37,93", 120,60m, até o ponto **M26**, de coordenadas **N 7.573.367,41m** e **E 253.993,24m** ;
315°17'16,73", 108,66m, até o ponto **M27**, de coordenadas **N 7.573.444,63m** e **E 253.916,79m** ;
322°21'08,57", 70,17m, até o ponto **M28**, de coordenadas **N 7.573.500,20m** e **E 253.873,93m** ;
344°13'58,14", 70,11m, até o ponto **M29**, de coordenadas **N 7.573.567,67m** e **E 253.854,88m** ;
352°08'43,93", 89,53m, até o ponto **M30**, de coordenadas **N 7.573.656,36m** e **E 253.842,64m** ;
347°16'22,30", 167,84m, até o ponto **M31**, de coordenadas **N 7.573.820,08m** e **E 253.805,67m** ;
348°48'52,64", 143,21m, até o ponto **M32**, de coordenadas **N 7.573.960,57m** e **E 253.777,89m** ;
359°12'15,40", 57,16m, até o ponto **M33**, de coordenadas **N 7.574.017,72m** e **E 253.777,09m** ;
346°20'32,49", 87,40m, até o ponto **M34**, de coordenadas **N 7.574.102,65m** e **E 253.756,45m** ;
325°48'49,96", 50,86m, até o ponto **M35**, de coordenadas **N 7.574.144,72m** e **E 253.727,88m** ;
327°31'43,71", 41,40m, até o ponto **M36**, de coordenadas **N 7.574.179,65m** e **E 253.705,65m** ;
316°50'51,40", 34,82m, até o ponto **M37**, de coordenadas **N 7.574.205,05m** e **E 253.681,84m** ;
318°00'46,04", 53,39m, até o ponto **M38**, de coordenadas **N 7.574.244,74m** e **E 253.646,12m** ;
285°49'20,81", 49,82m, até o ponto **M39**, de coordenadas **N 7.574.258,32m** e **E 253.598,19m** ;
286°10'41,96", 133,57m, até o ponto **M40**, de coordenadas **N 7.574.295,54m** e **E 253.469,91m** ;
280°50'41,51", 252,65m, até o ponto **M41**, de coordenadas **N 7.574.343,07m** e **E 253.221,77m** ;
293°38'00,63", 63,58m, até o ponto **M42**, de coordenadas **N 7.574.368,56m** e **E 253.163,52m** ;
316°55'51,72", 61,31m, até o ponto **M43**, de coordenadas **N 7.574.413,35m** e **E 253.121,65m** ;
56°44'33,21", 271,07m, até o ponto **M44**, de coordenadas **N 7.574.562,01m** e **E 253.348,32m** ;
142°06'02,80", 103,93m, até o ponto **M45**, de coordenadas **N 7.574.480,00m** e **E 253.412,17m** ;
119°18'36,03", 207,54m, até o ponto **M46**, de coordenadas **N 7.574.378,40m** e **E 253.593,14m** ;
102°50'51,74", 123,75m, até o ponto **M47**, de coordenadas **N 7.574.350,88m** e **E 253.713,79m** ;
123°25'29,32", 63,40m, até o ponto **M48**, de coordenadas **N 7.574.315,95m** e **E 253.766,71m** ;
149°57'24,14", 327,66m, até o ponto **M49**, de coordenadas **N 7.574.032,32m** e **E 253.930,75m** ;
183°16'13,76", 74,20m, até o ponto **M50**, de coordenadas **N 7.573.958,24m** e **E 253.926,52m** ;
178°23'11,26", 75,17m, até o ponto **M51**, de coordenadas **N 7.573.883,09m** e **E 253.928,64m** ;
169°52'23,31", 40,63m, até o ponto **M52**, de coordenadas **N 7.573.843,10m** e **E 253.935,78m** ;
143°58'21,46", 53,98m, até o ponto **M53**, de coordenadas **N 7.573.799,44m** e **E 253.967,53m** ;
157°48'34,96", 54,29m, até o ponto **M54**, de coordenadas **N 7.573.749,17m** e **E 253.988,04m** ;
152°21'54,85", 142,61m, até o ponto **M55**, de coordenadas **N 7.573.622,83m** e **E 254.054,18m** ;
124°04'44,20", 45,12m, até o ponto **M56**, de coordenadas **N 7.573.597,55m** e **E 254.091,55m** ;
124°09'54,67", 51,57m, até o ponto **M57**, de coordenadas **N 7.573.568,59m** e **E 254.134,22m** ;
104°15'00,12", 42,99m, até o ponto **M58**, de coordenadas **N 7.573.558,01m** e **E 254.175,89m** ;
86°39'05,06", 249,13m, até o ponto **M59**, de coordenadas **N 7.573.572,56m** e **E 254.424,60m** ;
134°22'33,43", 84,00m, até o ponto **M60**, de coordenadas **N 7.573.513,82m** e **E 254.484,64m** ;
69°50'14,33", 304,88m, até o ponto **M61**, de coordenadas **N 7.573.618,91m** e **E 254.770,84m** ;
46°49'12,89", 230,00m, até o ponto **M62**, de coordenadas **N 7.573.776,29m** e **E 254.938,55m** ;
57°47'12,13", 135,25m, até o ponto **M63**, de coordenadas **N 7.573.848,39m** e **E 255.052,99m** ;



PREFEITURA MUNICIPAL DE PIRASSUNUNGA

Estado de São Paulo

SECRETARIA MUNICIPAL DE ADMINISTRAÇÃO



72°36'18,00", 166,78m, até o ponto **M64**, de coordenadas **N 7.573.898,25m** e **E 255.212,13m** ;
75°21'49,17", 176,84m, até o ponto **M65**, de coordenadas **N 7.573.942,93m** e **E 255.383,24m** ;
15°41'16,72", 243,95m, até o ponto **M66**, de coordenadas **N 7.574.177,80m** e **E 255.449,20m** ;
69°26'38,24", 50,86m, até o ponto **M67**, de coordenadas **N 7.574.195,66m** e **E 255.496,82m** ;
75°57'49,52", 43,64m, até o ponto **M68**, de coordenadas **N 7.574.206,24m** e **E 255.539,16m** ;
124°04'37,90", 27,15m, até o ponto **M69**, de coordenadas **N 7.574.191,03m** e **E 255.561,65m** ;
160°33'35,87", 23,85m, até o ponto **M70**, de coordenadas **N 7.574.168,54m** e **E 255.569,59m** ;
190°18'27,27", 209,99m, até o ponto **M71**, de coordenadas **N 7.573.961,93m** e **E 255.532,01m** ;
110°02'22,68", 176,91m, até o ponto **M72**, de coordenadas **N 7.573.901,31m** e **E 255.698,21m** ;
60°41'09,88", 99,57m, até o ponto **M73**, de coordenadas **N 7.573.950,06m** e **E 255.785,03m** ;
122°03'49,71", 48,82m, até o ponto **M74**, de coordenadas **N 7.573.924,14m** e **E 255.826,40m** ;
45°48'04,09", 109,56m, até o ponto **M75**, de coordenadas **N 7.574.000,53m** e **E 255.904,95m** ;
60°37'55,08", 266,12m, até o ponto **M76**, de coordenadas **N 7.574.131,04m** e **E 256.136,87m** ;
128°13'46,01", 126,46m, até o ponto **M77**, de coordenadas **N 7.574.052,78m** e **E 256.236,20m** ;
214°25'52,03", 181,56m, até o ponto **M78**, de coordenadas **N 7.573.903,03m** e **E 256.133,55m** ;
157°18'22,34", 31,55m, até o ponto **M79**, de coordenadas **N 7.573.873,92m** e **E 256.145,72m** ;
232°45'54,60", 33,23m, até o ponto **M80**, de coordenadas **N 7.573.853,81m** e **E 256.119,26m** ;
157°02'45,29", 48,85m, até o ponto **M81**, de coordenadas **N 7.573.808,83m** e **E 256.138,31m** ;
241°01'29,28", 79,86m, até o ponto **M82**, de coordenadas **N 7.573.770,15m** e **E 256.068,44m** ;
142°20'21,55", 36,72m, até o ponto **M83**, de coordenadas **N 7.573.741,08m** e **E 256.090,88m** ;
222°41'00,55", 51,80m, até o ponto **M84**, de coordenadas **N 7.573.703,00m** e **E 256.055,76m** ;
239°09'52,43", 162,08m, até o ponto **M85**, de coordenadas **N 7.573.619,92m** e **E 255.916,59m** ;
241°55'39,05", 125,94m, até o ponto **M86**, de coordenadas **N 7.573.560,65m** e **E 255.805,46m** ;
260°06'21,89", 46,20m, até o ponto **M87**, de coordenadas **N 7.573.552,72m** e **E 255.759,95m** ;
264°29'58,52", 71,77m, até o ponto **M88**, de coordenadas **N 7.573.545,84m** e **E 255.688,52m** ;
265°36'04,66", 110,39m, até o ponto **M89**, de coordenadas **N 7.573.537,37m** e **E 255.578,45m** ;
189°12'39,70", 39,67m, até o ponto **M90**, de coordenadas **N 7.573.498,21m** e **E 255.572,10m** ;
264°39'45,36", 153,60m, até o ponto **M91**, de coordenadas **N 7.573.483,93m** e **E 255.419,17m** ;
298°55'35,13", 22,97m, até o ponto **M92**, de coordenadas **N 7.573.495,04m** e **E 255.399,06m** ;
295°06'53,41", 18,70m, até o ponto **M93**, de coordenadas **N 7.573.502,98m** e **E 255.382,13m** ;
201°57'26,51", 89,92m, até o ponto **M94**, de coordenadas **N 7.573.419,58m** e **E 255.348,51m** ;
126°07'59,04", 136,76m, até o ponto **M95**, de coordenadas **N 7.573.338,93m** e **E 255.458,96m** ;
189°51'25,28", 93,59m, até o ponto **M96**, de coordenadas **N 7.573.246,73m** e **E 255.442,94m** ;
124°54'55,23", 52,49m, até o ponto **M97**, de coordenadas **N 7.573.216,69m** e **E 255.485,98m** ;
110°18'38,77", 71,62m, até o ponto **M98**, de coordenadas **N 7.573.191,82m** e **E 255.553,15m** ;
165°29'25,54", 27,77m, até o ponto **M99**, de coordenadas **N 7.573.164,94m** e **E 255.560,11m** ;
180°30'29,45", 68,37m, até o ponto **M100**, de coordenadas **N 7.573.096,57m** e **E 255.559,50m** ;
196°51'30,24", 72,99m, até o ponto **M101**, de coordenadas **N 7.573.026,72m** e **E 255.538,34m** ;
195°54'06,60", 382,41m, até o ponto **M102**, de coordenadas **N 7.572.658,95m** e **E 255.433,56m** ;
229°47'39,24", 349,21m, até o ponto **M103**, de coordenadas **N 7.572.433,53m** e **E 255.166,86m** ;
249°23'49,07", 55,11m, até o vértice **M01**, ponto inicial da descrição deste perímetro.



PREFEITURA MUNICIPAL DE PIRASSUNUNGA

Estado de São Paulo

SECRETARIA MUNICIPAL DE ADMINISTRAÇÃO



Art. 8º Todas as coordenadas descritas nos artigos anteriores estão georreferenciadas ao Sistema Geodésico Brasileiro e encontram-se representadas no Sistema UTM, referenciadas ao Meridiano Central WGr, tendo como Datum o SIRGAS2000. Todos os azimutes, distâncias e perímetro foram calculados no plano de projeção UTM 23S.

Art. 9º Integram esta Lei Complementar, os seguintes anexos:

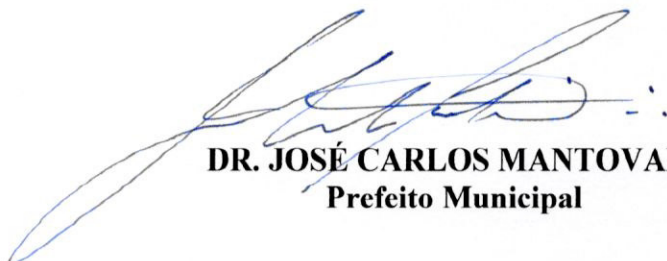
I - Anexo I - Mapa de Perímetro Urbano do Distrito Sede de Pirassununga;

II - Anexo II - Mapa de Perímetro do Vertentes do Mamonal;

III - Anexo III - Mapa de Perímetro Urbano do Distrito de Cachoeira de Emas.

Art. 10 Esta Lei entra em vigor a partir de sua publicação oficial, revogando as demais disposições em contrário, especialmente a Lei Complementar Municipal nº 71/2006.

Pirassununga, 16 de fevereiro de 2022.



DR. JOSÉ CARLOS MANTOVANI
Prefeito Municipal

Publicada na Portaria.

Data supra.



SONIA REGINA GRIGOLETTO ARRUDA SANTOS.
Secretária Municipal de Administração.
dmc/.



PREFEITURA MUNICIPAL DE PIRASSUNUNGA
Estado de São Paulo
SECRETARIA MUNICIPAL DE ADMINISTRAÇÃO



A QUE SE REFERE À
LEI COMPLEMENTAR Nº 180, DE 16 DE FEVEREIRO DE 2022

ANEXOS




PREFEITURA MUNICIPAL DE PIRASSUNUNGA

Estado de São Paulo

SECRETARIA MUNICIPAL DE ADMINISTRAÇÃO

A QUE SE REFERE À LEI COMPLEMENTAR Nº 180, DE 16 DE FEVEREIRO DE 2022

Anexo I – Mapa do Perímetro Urbano do Distrito Sede de Pirassununga.





CÂMARA MUNICIPAL DE PIRASSUNUNGA-SP

Rua Joaquim Procópio de Araújo, 1662 – Centro – Caixa Postal: 89
Fone: (19) 3561.2811 – e-mail: legislativo@camarapirassununga.sp.gov.br
sítio: www.camarapirassununga.sp.gov.br

A QUE SE REFERE À LEI COMPLEMENTAR Nº 180, DE 16 DE FEVEREIRO DE 2022

Anexo II – Mapa do Perímetro do Vertentes do Mamonal.





CÂMARA MUNICIPAL DE PIRASSUNUNGA-SP

Rua Joaquim Procópio de Araújo, 1662 – Centro – Caixa Postal: 89
Fone: (19) 3561.2811 – e-mail: legislativo@camarapirassununga.sp.gov.br
sítio: www.camarapirassununga.sp.gov.br



JUNTADA

Neste ato procedo a juntada da publicação do Diário Oficial Eletrônico do Município de Pirassununga, edição nº 103, de 21 de fevereiro de 2022, da **Lei Complementar nº 180, de 16 de fevereiro de 2022, que “delimita o Perímetro Urbano do Município de Pirassununga e dá outras providências”**, objeto de processo legislativo do Projeto de Lei Complementar nº 05/2021, a qual por mim foi lida e conferida, observado que não consta o cabeçalho do Diário Oficial Eletrônico do Município em todo o arquivo publicado.

Pirassununga, 22 de fevereiro de 2022.


Jéssica Pereira de Godoy
Analista Legislativo Secretaria

Pirassununga, 21 de fevereiro de 2022 | Ano 09 | Nº 103

responder pelas funções de Professor Coordenador, afastando-a da regência da classe de 1º ano, período da tarde, da EMEIEF. Prof.^a Lenira Papa, perfazendo carga horária de 30 (trinta) horas semanais.

II - Os efeitos desta Portaria retroagem à data de 9 de fevereiro do fluente ano e perduram até o final do ano letivo de 2022.

REGISTRE-SE e PUBLIQUE-SE.

Pirassununga, 17 de fevereiro de 2022.

DR. JOSÉ CARLOS MANTOVANI

Prefeito Municipal

Publicada na Portaria.

Data supra.

SONIA REGINA GRIGOLETTO ARRUDA SANTOS.

Secretária Municipal de Administração.

dmc/.

PORTARIA Nº 167/2022

DR. JOSÉ CARLOS MANTOVANI, Prefeito Municipal de Pirassununga, Estado de São Paulo.

No exercício do cargo e uso das prerrogativas legais,

RESOLVE:

Designar, no período de 17 de fevereiro a 18 de março do fluente ano, o servidor municipal Guilherme Toledo, RG nº 24.677.308-X - SSP/SP, para responder pelo emprego em comissão de Chefe da Seção de Processamento de Dados, tendo em vista as férias concedidas ao Sr. Eduardo Marcel Benine, fazendo jus à diferença salarial pertinente.

REGISTRE-SE e PUBLIQUE-SE.

Pirassununga, 17 de fevereiro de 2022.

DR. JOSÉ CARLOS MANTOVANI

Prefeito Municipal

Publicada na Portaria.

Data supra.

SONIA REGINA GRIGOLETTO ARRUDA SANTOS.

Secretária Municipal de Administração.

dmc/.

PORTARIA Nº 168/2022

DR. JOSÉ CARLOS MANTOVANI, Prefeito Municipal de Pirassununga, Estado de São Paulo.

No uso de suas atribuições legais e face o que noticiam os autos do Protocolado nº 453/2020, que dispõe sobre Concurso Público de Recepcionista e diante da abertura de vaga por força da Lei Municipal nº 4.482, de 18 de setembro de 2013,

RESOLVE:

Admitir, a partir desta data e pelo regime jurídico da

Consolidação das Leis do Trabalho (CLT), o candidato Vinícius Santos Oliveira, RG nº 40.084.895-8 - SSP/SP, CPF nº 442.674.078-94, PIS nº 1.906.519.395-5, classificado em 6º lugar para o emprego permanente mensalista de Recepcionista, com vencimentos equivalentes à referência inicial 19 e jornada de trabalho de 40 (quarenta) horas semanais, subordinado à Secretaria Municipal de Educação, passando por um período de experiência de 90 dias (45 por 45), de acordo com o diploma legal acima mencionado.

REGISTRE-SE e PUBLIQUE-SE.

Pirassununga, 18 de fevereiro de 2022.

DR. JOSÉ CARLOS MANTOVANI

Prefeito Municipal

Publicada na Portaria.

Data supra.

SONIA REGINA GRIGOLETTO ARRUDA SANTOS.

Secretária Municipal de Administração.

dmc/.

PORTARIA Nº 169/2022

DR. JOSÉ CARLOS MANTOVANI, Prefeito Municipal de Pirassununga, Estado de São Paulo.

No uso de suas atribuições legais e face o que noticiam os autos do Protocolado nº 453/2020, que dispõe sobre Concurso Público de Recepcionista e diante da abertura de vaga por força da Lei Municipal nº 4.482, de 18 de setembro de 2013,

RESOLVE:

Admitir, a partir desta data e pelo regime jurídico da Consolidação das Leis do Trabalho (CLT), o candidato Mozart Dametto Anaia, RG nº 43.942.710-1 - SSP/SP, CPF nº 407.358.398-08, PIS nº 2.716.723.847-9, classificado em 10º lugar para o emprego permanente mensalista de Recepcionista, com vencimentos equivalentes à referência inicial 19 e jornada de trabalho de 40 (quarenta) horas semanais, subordinado à Secretaria Municipal de Educação, passando por um período de experiência de 90 dias (45 por 45), de acordo com o diploma legal acima mencionado.

REGISTRE-SE e PUBLIQUE-SE.

Pirassununga, 18 de fevereiro de 2022.

DR. JOSÉ CARLOS MANTOVANI

Prefeito Municipal

Publicada na Portaria.

Data supra.

SONIA REGINA GRIGOLETTO ARRUDA SANTOS.

Secretária Municipal de Administração.

dmc/.



PREFEITURA MUNICIPAL DE PIRASSUNUNGA
Estado de São Paulo
SECRETARIA MUNICIPAL DE ADMINISTRAÇÃO



– LEI COMPLEMENTAR Nº 180, DE 16 DE FEVEREIRO DE 2022 –

“Delimita o Perímetro Urbano do Município de Pirassununga/SP e dá outras providências.”

O PODER LEGISLATIVO DE PIRASSUNUNGA, ESTADO DE SÃO PAULO, APROVA E EU, PREFEITO MUNICIPAL SANCIONO A SEGUINTE LEI:

Art. 1º Esta Lei estabelece o Perímetro Urbano do Município de Pirassununga/SP para fins de parcelamento e disciplinamento do uso e ocupação do solo urbano, em consonância com os princípios definidos no Plano Diretor Municipal.

Art. 2º É parte integrante e complementar desta Lei, a Cartografia do Município, na qual são identificadas as divisas que limitam o perímetro urbano, dentro da área municipal.

Art. 3º Será obrigatória a adoção daquilo que dispõe a presente Lei, nos regulamentos, resoluções e determinações que envolvam os limites e definições do Perímetro Urbano no Município.

Art. 4º Os atos administrativos necessários para o cumprimento desta Lei serão fixados através de decreto.

Art. 5º Serão consideradas pertencentes ao Perímetro Urbano do Distrito Sede de Pirassununga, as áreas dos imóveis que se encontram dentro da linha descrita pela seguinte poligonal:

Inicia-se a descrição deste perímetro no ponto mais ao norte, o vértice **M01**, de coordenadas **N 7.570.487,96m** e **E 255.534,44m**; deste segue confrontando com os seguintes azimutes e distâncias:

195°45'17,36", 311,13m, até o vértice **M02**, de coordenadas **N 7.570.188,52m** e **E 255.449,97m**; 276°24'40,22", 267,74m, até o ponto **M03**, de coordenadas **N 7.570.218,41m** e **E 255.183,90m**; 199°22'58,15", 654,94m, até o ponto **M04**, de coordenadas **N 7.569.600,60m** e **E 254.966,54m**; 232°32'03,20", 395,75m, até o ponto **M05**, de coordenadas **N 7.569.359,87m** e **E 254.652,43m**; 240°42'37,99", 535,26m, até o ponto **M06**, de coordenadas **N 7.569.098,00m** e **E 254.185,59m**; 255°28'43,72", 424,46m, até o ponto **M07**, de coordenadas **N 7.568.991,58m** e **E 253.774,69m**; 244°03'37,09", 82,37m, até o ponto **M08**, de coordenadas **N 7.568.955,54m** e **E 253.700,62m**; 236°28'41,62", 71,81m, até o ponto **M09**, de coordenadas **N 7.568.915,89m** e **E 253.640,75m**; 221°11'26,45", 83,86m, até o ponto **M10**, de coordenadas **N 7.568.852,78m** e **E 253.585,52m**; 211°41'55,70", 78,39m, até o ponto **M11**, de coordenadas



PREFEITURA MUNICIPAL DE PIRASSUNUNGA

Estado de São Paulo

SECRETARIA MUNICIPAL DE ADMINISTRAÇÃO



N 7.568.786,08m e E 253.544,34m ; 209°47'09,37", 328,32m, até o ponto M12, de coordenadas N 7.568.501,14m e E 253.381,24m ; 209°01'13,44", 460,84m, até o ponto M13, de coordenadas N 7.568.098,16m e E 253.157,68m ; 120°00'43,22", 129,99m, até o ponto M14, de coordenadas N 7.568.033,14m e E 253.270,24m ; 115°16'16,66", 290,96m, até o ponto M15, de coordenadas N 7.567.908,93m e E 253.533,35m ; 198°29'06,31", 80,47m, até o ponto M16, de coordenadas N 7.567.832,61m e E 253.507,84m ; 117°51'52,53", 475,71m, até o ponto M17, de coordenadas N 7.567.610,27m e E 253.928,40m ; 109°41'18,08", 125,47m, até o ponto M18, de coordenadas N 7.567.568,00m e E 254.046,53m ; 132°37'28,70", 284,57m, até o ponto M19, de coordenadas N 7.567.375,29m e E 254.255,92m ; 206°19'17,21", 528,25m, até o ponto M20, de coordenadas N 7.566.901,81m e E 254.021,69m ; 198°53'58,55", 199,33m, até o ponto M21, de coordenadas N 7.566.713,23m e E 253.957,13m ; 184°28'35,06", 437,70m, até o ponto M22, de coordenadas N 7.566.276,87m e E 253.922,96m ; 198°25'28,79", 222,63m, até o ponto M23, de coordenadas N 7.566.065,65m e E 253.852,60m ; 216°07'15,00", 527,74m, até o ponto M24, de coordenadas N 7.565.639,36m e E 253.541,51m ; 235°03'38,40", 217,24m, até o ponto M25, de coordenadas N 7.565.514,94m e E 253.363,42m ; 243°07'04,30", 383,82m, até o ponto M26, de coordenadas N 7.565.341,40m e E 253.021,08m ; 238°45'21,10", 300,90m, até o ponto M27, de coordenadas N 7.565.185,33m e E 252.763,82m ; 223°34'46,77", 181,56m, até o ponto M28, de coordenadas N 7.565.053,80m e E 252.638,67m ; 146°09'48,83", 123,63m, até o ponto M29, de coordenadas N 7.564.951,11m e E 252.707,51m ; 152°37'49,61", 56,17m, até o ponto M30, de coordenadas N 7.564.901,23m e E 252.733,33m ; 165°47'15,38", 60,40m, até o ponto M31, de coordenadas N 7.564.842,68m e E 252.748,16m ; 195°10'46,73", 123,92m, até o ponto M32, de coordenadas N 7.564.723,08m e E 252.715,71m ; 201°59'28,69", 134,47m, até o ponto M33, de coordenadas N 7.564.598,40m e E 252.665,35m ; 222°26'04,07", 61,77m, até o ponto M34, de coordenadas N 7.564.552,81m e E 252.623,68m ; 235°33'25,00", 56,41m, até o ponto M35, de coordenadas N 7.564.520,91m e E 252.577,16m ; 269°29'58,57", 80,00m, até o ponto M36, de coordenadas N 7.564.520,21m e E 252.497,16m ; 274°19'52,87", 247,92m, até o ponto M37, de coordenadas N 7.564.538,93m e E 252.249,95m ; 270°30'23,19", 93,81m, até o ponto M38, de coordenadas N 7.564.539,76m e E 252.156,14m ; 230°02'05,51", 21,32m, até o ponto M39, de coordenadas N 7.564.526,07m e E 252.139,80m ; 144°52'25,15", 30,25m, até o ponto M40, de coordenadas N 7.564.501,33m e E 252.157,21m ; 116°02'02,80", 36,04m, até o ponto M41, de coordenadas N 7.564.485,51m e E 252.189,59m ; 95°21'54,53", 36,42m, até o ponto M42, de coordenadas N 7.564.482,10m e E 252.225,86m ; 98°45'41,39", 51,04m, até o ponto M43, de coordenadas N 7.564.474,33m e E 252.276,30m ; 107°40'24,97", 53,07m, até o ponto M44, de coordenadas N 7.564.458,22m e E 252.326,87m ; 117°58'52,92", 57,35m, até o ponto M45, de coordenadas N 7.564.431,31m e E 252.377,52m ; 132°10'50,54", 47,15m, até o ponto M46, de coordenadas N 7.564.399,65m e E 252.412,45m ; 127°53'32,53", 223,76m, até o ponto M47, de coordenadas N 7.564.262,22m e E 252.589,04m ; 80°02'44,60", 30,39m, até o ponto M48, de coordenadas N 7.564.267,47m e E 252.618,98m ; 70°45'38,93", 30,54m, até o ponto M49, de coordenadas N 7.564.277,54m e E 252.647,81m ; 37°29'22,42", 36,01m, até o ponto M50, de coordenadas N 7.564.306,11m e E 252.669,73m ; 49°54'27,61", 46,15m, até o ponto M51, de coordenadas N 7.564.335,83m e E 252.705,03m ; 100°15'08,17", 174,83m, até o ponto M52, de coordenadas N 7.564.304,71m



PREFEITURA MUNICIPAL DE PIRASSUNUNGA

Estado de São Paulo

SECRETARIA MUNICIPAL DE ADMINISTRAÇÃO



e E 252.877,07m ; 110°06'03,32", 235,14m, até o ponto **M53**, de coordenadas N 7.564.223,90m e E 253.097,89m ; 118°34'59,97", 151,40m, até o ponto **M54**, de coordenadas N 7.564.151,46m e E 253.230,84m ; 229°20'48,01", 7,51m, até o ponto **M55**, de coordenadas N 7.564.146,57m e E 253.225,14m ; 266°31'25,29", 307,94m, até o ponto **M56**, de coordenadas N 7.564.127,90m e E 252.917,77m ; 259°28'35,02", 115,20m, até o ponto **M57**, de coordenadas N 7.564.106,86m e E 252.804,50m ; 253°58'54,57", 93,12m, até o ponto **M58**, de coordenadas N 7.564.081,16m e E 252.715,00m ; 248°32'47,30", 84,32m, até o ponto **M59**, de coordenadas N 7.564.050,33m e E 252.636,52m ; 242°43'16,33", 99,51m, até o ponto **M60**, de coordenadas N 7.564.004,72m e E 252.548,08m ; 237°09'18,57", 120,80m, até o ponto **M61**, de coordenadas N 7.563.939,20m e E 252.446,59m ; 229°57'48,74", 90,15m, até o ponto **M62**, de coordenadas N 7.563.881,21m e E 252.377,57m ; 226°45'11,58", 84,97m, até o ponto **M63**, de coordenadas N 7.563.822,99m e E 252.315,68m ; 216°44'34,27", 498,53m, até o ponto **M64**, de coordenadas N 7.563.423,50m e E 252.017,44m ; 215°58'09,35", 493,92m, até o ponto **M65**, de coordenadas N 7.563.023,76m e E 251.727,34m ; 213°57'08,72", 95,02m, até o ponto **M66**, de coordenadas N 7.562.944,94m e E 251.674,27m ; 232°53'34,47", 65,18m, até o ponto **M67**, de coordenadas N 7.562.905,62m e E 251.622,29m ; 227°10'24,07", 56,61m, até o ponto **M68**, de coordenadas N 7.562.867,14m e E 251.580,78m ; 219°22'42,47", 37,18m, até o ponto **M69**, de coordenadas N 7.562.838,40m e E 251.557,19m ; 203°03'02,41", 47,23m, até o ponto **M70**, de coordenadas N 7.562.794,94m e E 251.538,70m ; 204°06'41,94", 47,53m, até o ponto **M71**, de coordenadas N 7.562.751,56m e E 251.519,28m ; 206°29'40,15", 61,54m, até o ponto **M72**, de coordenadas N 7.562.696,49m e E 251.491,83m ; 215°10'16,62", 63,39m, até o ponto **M73**, de coordenadas N 7.562.644,67m e E 251.455,31m ; 216°23'30,06", 238,64m, até o ponto **M74**, de coordenadas N 7.562.452,57m e E 251.313,73m ; 215°46'20,22", 281,15m, até o ponto **M75**, de coordenadas N 7.562.224,47m e E 251.149,38m ; 217°53'58,95", 154,97m, até o ponto **M76**, de coordenadas N 7.562.102,19m e E 251.054,19m ; 228°07'16,78", 176,50m, até o ponto **M77**, de coordenadas N 7.561.984,36m e E 250.922,77m ; 142°40'14,21", 293,52m, até o ponto **M78**, de coordenadas N 7.561.750,96m e E 251.100,77m ; 142°04'35,09", 355,30m, até o ponto **M79**, de coordenadas N 7.561.470,69m e E 251.319,14m ; 119°09'07,87", 86,43m, até o ponto **M80**, de coordenadas N 7.561.428,59m e E 251.394,62m ; 28°35'55,88", 357,68m, até o ponto **M81**, de coordenadas N 7.561.742,63m e E 251.565,83m ; 29°49'28,97", 391,40m, até o ponto **M82**, de coordenadas N 7.562.082,19m e E 251.760,49m ; 118°35'36,68", 540,20m, até o ponto **M83**, de coordenadas N 7.561.823,66m e E 252.234,80m ; 207°08'54,48", 380,69m, até o ponto **M84**, de coordenadas N 7.561.484,91m e E 252.061,09m ; 206°58'43,79", 381,10m, até o ponto **M85**, de coordenadas N 7.561.145,28m e E 251.888,20m ; 297°19'09,47", 139,73m, até o ponto **M86**, de coordenadas N 7.561.209,41m e E 251.764,06m ; 301°44'39,97", 147,99m, até o ponto **M87**, de coordenadas N 7.561.287,27m e E 251.638,21m ; 294°50'00,51", 152,18m, até o ponto **M88**, de coordenadas N 7.561.351,18m e E 251.500,10m ; 294°41'20,49", 130,59m, até o ponto **M89**, de coordenadas N 7.561.405,73m e E 251.381,45m ; 291°40'41,57", 48,43m, até o ponto **M90**, de coordenadas N 7.561.423,62m e E 251.336,44m ; 307°55'26,50", 55,93m, até o ponto **M91**, de coordenadas N 7.561.457,99m e E 251.292,33m ; 321°59'21,04", 642,70m, até o ponto **M92**, de coordenadas N 7.561.964,37m e E 250.896,54m ; 241°38'45,29", 313,76m, até o ponto **M93**, de coordenadas N 7.561.815,36m e E 250.620,43m ; 241°48'01,56",

[Handwritten signature]

[Handwritten signature]



PREFEITURA MUNICIPAL DE PIRASSUNUNGA

Estado de São Paulo

SECRETARIA MUNICIPAL DE ADMINISTRAÇÃO



572,90m, até o ponto **M94**, de coordenadas **N 7.561.544,64m** e **E 250.115,53m** ;
259°43'29,26", 103,28m, até o ponto **M95**, de coordenadas **N 7.561.526,22m** e **E**
250.013,90m ; 240°34'32,62", 99,64m, até o ponto **M96**, de coordenadas **N 7.561.477,27m** e **E**
249.927,12m ; 228°12'13,35", 86,21m, até o ponto **M97**, de coordenadas **N 7.561.419,81m** e **E**
249.862,85m ; 240°48'15,81", 345,16m, até o ponto **M98**, de coordenadas **N 7.561.251,44m** e
E 249.561,53m ; 241°53'16,26", 716,54m, até o ponto **M99**, de coordenadas **N 7.560.913,81m**
e **E 248.929,53m** ; 243°35'13,08", 563,20m, até o ponto **M100**, de coordenadas **N**
7.560.663,28m e **E 248.425,12m** ; 16°16'23,12", 503,79m, até o ponto **M101**, de coordenadas
N 7.561.146,88m e **E 248.566,29m** ; 322°39'26,37", 57,78m, até o ponto **M102**, de
coordenadas **N 7.561.192,82m** e **E 248.531,25m** ; 315°57'23,38", 98,50m, até o ponto **M103**,
de coordenadas **N 7.561.263,62m** e **E 248.462,77m** ; 308°30'44,43", 84,18m, até o ponto
M104, de coordenadas **N 7.561.316,04m** e **E 248.396,90m** ; 272°08'45,86", 654,74m, até o
ponto **M105**, de coordenadas **N 7.561.340,55m** e **E 247.742,63m** ; 28°19'41,83", 887,03m, até
o ponto **M106**, de coordenadas **N 7.562.121,36m** e **E 248.163,54m** ; 327°59'49,93", 187,70m,
até o ponto **M107**, de coordenadas **N 7.562.280,53m** e **E 248.064,07m** ; 295°42'29,22",
413,08m, até o ponto **M108**, de coordenadas **N 7.562.459,72m** e **E 247.691,87m** ;
16°43'15,28", 340,78m, até o ponto **M109**, de coordenadas **N 7.562.786,10m** e **E**
247.789,92m ; 29°27'35,89", 304,82m, até o ponto **M110**, de coordenadas **N 7.563.051,51m** e
E 247.939,83m ; 20°44'46,39", 97,70m, até o ponto **M111**, de coordenadas **N 7.563.142,87m** e
E 247.974,44m ; 17°54'23,87", 83,15m, até o ponto **M112**, de coordenadas **N 7.563.221,98m** e
E 248.000,01m ; 277°23'50,36", 335,83m, até o ponto **M113**, de coordenadas **N 7.563.265,22m**
e **E 247.666,97m** ; 193°52'20,48", 278,89m, até o ponto **M114**, de coordenadas **N**
7.562.994,47m e **E 247.600,10m** ; 208°32'58,67", 74,00m, até o ponto **M115**, de coordenadas
N 7.562.929,47m e **E 247.564,74m** ; 235°28'39,65", 277,91m, até o ponto **M116**, de
coordenadas **N 7.562.771,97m** e **E 247.335,77m** ; 228°10'46,71", 99,67m, até o ponto **M117**,
de coordenadas **N 7.562.705,51m** e **E 247.261,49m** ; 342°30'10,49", 198,42m, até o ponto
M118, de coordenadas **N 7.562.894,75m** e **E 247.201,83m** ; 340°29'09,31", 324,94m, até o
ponto **M119**, de coordenadas **N 7.563.201,03m** e **E 247.093,29m** ; 330°07'33,55", 405,60m, até
o ponto **M120**, de coordenadas **N 7.563.552,73m** e **E 246.891,26m** ; 23°42'07,72", 473,00m,
até o ponto **M121**, de coordenadas **N 7.563.985,83m** e **E 247.081,40m** ; 291°36'09,18",
422,84m, até o ponto **M122**, de coordenadas **N 7.564.141,51m** e **E 246.688,26m** ;
21°10'12,23", 237,44m, até o ponto **M123**, de coordenadas **N 7.564.362,93m** e **E**
246.774,01m ; 110°52'19,06", 125,07m, até o ponto **M124**, de coordenadas **N 7.564.318,37m** e
E 246.890,87m ; 35°03'59,54", 84,77m, até o ponto **M125**, de coordenadas **N 7.564.387,75m** e
E 246.939,57m ; 58°18'36,87", 54,07m, até o ponto **M126**, de coordenadas **N 7.564.416,15m** e
E 246.985,58m ; 70°03'06,68", 100,72m, até o ponto **M127**, de coordenadas **N 7.564.450,51m**
e **E 247.080,25m** ; 76°23'26,56", 171,04m, até o ponto **M128**, de coordenadas **N**
7.564.490,76m e **E 247.246,49m** ; 286°40'59,79", 656,36m, até o ponto **M129**, de coordenadas
N 7.564.679,19m e **E 246.617,75m** ; 204°14'46,97", 59,00m, até o ponto **M130**, de
coordenadas **N 7.564.625,39m** e **E 246.593,52m** ; 204°50'50,72", 58,33m, até o ponto **M131**,
de coordenadas **N 7.564.572,46m** e **E 246.569,01m** ; 206°36'17,67", 245,49m, até o ponto
M132, de coordenadas **N 7.564.352,96m** e **E 246.459,07m** ; 244°49'55,14", 23,39m, até o
ponto **M133**, de coordenadas **N 7.564.343,01m** e **E 246.437,90m** ; 265°22'33,17", 482,23m, até

[Handwritten signature]

[Handwritten signature]



PREFEITURA MUNICIPAL DE PIRASSUNUNGA

Estado de São Paulo

SECRETARIA MUNICIPAL DE ADMINISTRAÇÃO



o ponto **M134**, de coordenadas **N 7.564.304,14m** e **E 245.957,24m** ; **33°59'05,72"**, 20,96m, até o ponto **M135**, de coordenadas **N 7.564.321,52m** e **E 245.968,95m** ; **40°43'10,43"**, 96,14m, até o ponto **M136**, de coordenadas **N 7.564.394,38m** e **E 246.031,67m** ; **18°43'21,99"**, 70,50m, até o ponto **M137**, de coordenadas **N 7.564.461,15m** e **E 246.054,30m** ; **28°52'36,99"**, 80,49m, até o ponto **M138**, de coordenadas **N 7.564.531,63m** e **E 246.093,17m** ; **6°13'55,80"**, 33,99m, até o ponto **M139**, de coordenadas **N 7.564.565,42m** e **E 246.096,86m** ; **37°18'50,92"**, 68,10m, até o ponto **M140**, de coordenadas **N 7.564.619,58m** e **E 246.138,14m** ; **30°15'04,78"**, 50,98m, até o ponto **M141**, de coordenadas **N 7.564.663,62m** e **E 246.163,82m** ; **30°15'04,55"**, 12,25m, até o ponto **M142**, de coordenadas **N 7.564.674,20m** e **E 246.169,99m** ; **281°42'35,13"**, 48,92m, até o ponto **M143**, de coordenadas **N 7.564.684,13m** e **E 246.122,09m** ; **263°49'22,17"**, 42,03m, até o ponto **M144**, de coordenadas **N 7.564.679,61m** e **E 246.080,31m** ; **249°25'56,77"**, 55,30m, até o ponto **M145**, de coordenadas **N 7.564.660,18m** e **E 246.028,53m** ; **236°20'54,79"**, 111,66m, até o ponto **M146**, de coordenadas **N 7.564.598,30m** e **E 245.935,58m** ; **335°23'15,95"**, 455,42m, até o ponto **M147**, de coordenadas **N 7.565.012,35m** e **E 245.745,91m** ; **65°42'22,78"**, 697,00m, até o ponto **M148**, de coordenadas **N 7.565.299,11m** e **E 246.381,19m** ; **295°52'15,24"**, 7,52m, até o ponto **M149**, de coordenadas **N 7.565.302,39m** e **E 246.374,42m** ; **28°45'12,25"**, 17,69m, até o ponto **M150**, de coordenadas **N 7.565.317,90m** e **E 246.382,93m** ; **278°02'22,38"**, 22,12m, até o ponto **M151**, de coordenadas **N 7.565.320,99m** e **E 246.361,03m** ; **338°28'40,22"**, 3,05m, até o ponto **M152**, de coordenadas **N 7.565.323,83m** e **E 246.359,92m** ; **29°06'14,07"**, 8,96m, até o ponto **M153**, de coordenadas **N 7.565.331,65m** e **E 246.364,27m** ; **58°01'12,42"**, 6,60m, até o ponto **M154**, de coordenadas **N 7.565.335,15m** e **E 246.369,87m** ; **36°21'44,06"**, 16,81m, até o ponto **M155**, de coordenadas **N 7.565.348,69m** e **E 246.379,84m** ; **84°03'27,76"**, 8,27m, até o ponto **M156**, de coordenadas **N 7.565.349,55m** e **E 246.388,07m** ; **312°25'18,43"**, 15,65m, até o ponto **M157**, de coordenadas **N 7.565.360,10m** e **E 246.376,52m** ; **38°12'11,95"**, 7,47m, até o ponto **M158**, de coordenadas **N 7.565.365,97m** e **E 246.381,14m** ; **341°38'51,58"**, 15,68m, até o ponto **M159**, de coordenadas **N 7.565.380,85m** e **E 246.376,20m** ; **27°57'06,48"**, 10,54m, até o ponto **M160**, de coordenadas **N 7.565.390,17m** e **E 246.381,14m** ; **80°02'40,41"**, 3,12m, até o ponto **M161**, de coordenadas **N 7.565.390,70m** e **E 246.384,21m** ; **345°26'01,98"**, 12,57m, até o ponto **M162**, de coordenadas **N 7.565.402,87m** e **E 246.381,05m** ; **260°49'23,53"**, 3,25m, até o ponto **M163**, de coordenadas **N 7.565.402,35m** e **E 246.377,84m** ; **329°24'27,20"**, 5,90m, até o ponto **M164**, de coordenadas **N 7.565.407,43m** e **E 246.374,84m** ; **33°23'46,31"**, 14,78m, até o ponto **M165**, de coordenadas **N 7.565.419,78m** e **E 246.382,98m** ; **100°18'03,90"**, 8,45m, até o ponto **M166**, de coordenadas **N 7.565.418,26m** e **E 246.391,29m** ; **25°51'00,67"**, 9,15m, até o ponto **M167**, de coordenadas **N 7.565.426,50m** e **E 246.395,28m** ; **119°51'40,76"**, 12,13m, até o ponto **M168**, de coordenadas **N 7.565.420,46m** e **E 246.405,79m** ; **10°17'53,27"**, 14,93m, até o ponto **M169**, de coordenadas **N 7.565.435,15m** e **E 246.408,46m** ; **99°41'22,53"**, 17,11m, até o ponto **M170**, de coordenadas **N 7.565.432,27m** e **E 246.425,33m** ; **46°39'35,12"**, 20,81m, até o ponto **M171**, de coordenadas **N 7.565.446,55m** e **E 246.440,46m** ; **27°56'35,29"**, 12,82m, até o ponto **M172**, de coordenadas **N 7.565.457,87m** e **E 246.446,47m** ; **87°51'59,26"**, 29,74m, até o ponto **M173**, de coordenadas **N 7.565.458,98m** e **E 246.476,19m** ; **92°33'05,46"**, 9,40m, até o ponto **M174**, de coordenadas **N 7.565.458,56m** e **E 246.485,58m** ; **3°59'57,19"**, 4,04m, até o ponto **M175**, de coordenadas **N 7.565.462,59m** e **E 246.485,86m** ; **352°30'45,17"**, 204,74m, até o

ma

[Handwritten signature]



PREFEITURA MUNICIPAL DE PIRASSUNUNGA

Estado de São Paulo

SECRETARIA MUNICIPAL DE ADMINISTRAÇÃO



ponto **M176**, de coordenadas **N 7.565.665,58m** e **E 246.459,18m** ; **35°06'21,59"**, **334,03m**, até o ponto **M177**, de coordenadas **N 7.565.938,84m** e **E 246.651,28m** ; **354°21'35,44"**, **210,24m**, até o ponto **M178**, de coordenadas **N 7.566.148,07m** e **E 246.630,61m** ; **276°00'05,79"**, **294,87m**, até o ponto **M179**, de coordenadas **N 7.566.178,90m** e **E 246.337,36m** ; **7°08'50,92"**, **440,44m**, até o ponto **M180**, de coordenadas **N 7.566.615,92m** e **E 246.392,16m** ; **7°08'50,92"**, **550,81m**, até o ponto **M181**, de coordenadas **N 7.567.162,44m** e **E 246.460,69m** ; **115°25'51,73"**, **190,80m**, até o ponto **M182**, de coordenadas **N 7.567.080,51m** e **E 246.633,00m** ; **115°25'51,73"**, **959,95m**, até o ponto **M183**, de coordenadas **N 7.566.668,29m** e **E 247.499,93m** ; **125°02'45,58"**, **31,61m**, até o ponto **M184**, de coordenadas **N 7.566.650,14m** e **E 247.525,81m** ; **147°36'47,73"**, **171,21m**, até o ponto **M185**, de coordenadas **N 7.566.505,56m** e **E 247.617,52m** ; **146°36'24,18"**, **8,57m**, até o ponto **M186**, de coordenadas **N 7.566.498,40m** e **E 247.622,23m** ; **146°36'24,18"**, **43,76m**, até o ponto **M187**, de coordenadas **N 7.566.461,87m** e **E 247.646,32m** ; **146°36'24,18"**, **104,92m**, até o ponto **M188**, de coordenadas **N 7.566.374,27m** e **E 247.704,06m** ; **137°16'53,75"**, **84,72m**, até o ponto **M189**, de coordenadas **N 7.566.312,02m** e **E 247.761,54m** ; **106°24'48,56"**, **22,82m**, até o ponto **M190**, de coordenadas **N 7.566.305,58m** e **E 247.783,43m** ; **106°24'48,56"**, **60,14m**, até o ponto **M191**, de coordenadas **N 7.566.288,58m** e **E 247.841,11m** ; **121°06'24,22"**, **8,03m**, até o ponto **M192**, de coordenadas **N 7.566.284,44m** e **E 247.847,99m** ; **121°06'24,22"**, **72,78m**, até o ponto **M193**, de coordenadas **N 7.566.246,83m** e **E 247.910,30m** ; **121°06'24,22"**, **2,83m**, até o ponto **M194**, de coordenadas **N 7.566.245,37m** e **E 247.912,72m** ; **137°58'30,15"**, **4,52m**, até o ponto **M195**, de coordenadas **N 7.566.242,01m** e **E 247.915,75m** ; **137°58'30,15"**, **84,49m**, até o ponto **M196**, de coordenadas **N 7.566.179,25m** e **E 247.972,31m** ; **137°58'30,15"**, **32,45m**, até o ponto **M197**, de coordenadas **N 7.566.155,15m** e **E 247.994,03m** ; **151°00'56,88"**, **89,11m**, até o ponto **M198**, de coordenadas **N 7.566.077,20m** e **E 248.037,21m** ; **152°08'05,61"**, **31,37m**, até o ponto **M199**, de coordenadas **N 7.566.049,46m** e **E 248.051,88m** ; **150°22'25,37"**, **141,86m**, até o ponto **M200**, de coordenadas **N 7.565.926,15m** e **E 248.122,00m** ; **158°25'15,12"**, **51,93m**, até o ponto **M201**, de coordenadas **N 7.565.877,86m** e **E 248.141,10m** ; **152°57'06,13"**, **61,39m**, até o ponto **M202**, de coordenadas **N 7.565.823,19m** e **E 248.169,02m** ; **68°09'33,51"**, **25,00m**, até o ponto **M203**, de coordenadas **N 7.565.832,49m** e **E 248.192,22m** ; **67°56'49,96"**, **42,78m**, até o ponto **M204**, de coordenadas **N 7.565.848,55m** e **E 248.231,87m** ; **53°12'58,87"**, **30,09m**, até o ponto **M205**, de coordenadas **N 7.565.866,57m** e **E 248.255,97m** ; **51°40'39,99"**, **90,70m**, até o ponto **M206**, de coordenadas **N 7.565.922,81m** e **E 248.327,13m** ; **49°05'37,68"**, **46,29m**, até o ponto **M207**, de coordenadas **N 7.565.953,12m** e **E 248.362,12m** ; **49°15'46,38"**, **44,74m**, até o ponto **M208**, de coordenadas **N 7.565.982,32m** e **E 248.396,02m** ; **73°13'43,93"**, **40,33m**, até o ponto **M209**, de coordenadas **N 7.565.993,96m** e **E 248.434,63m** ; **67°56'53,74"**, **42,78m**, até o ponto **M210**, de coordenadas **N 7.566.010,02m** e **E 248.474,28m** ; **35°04'55,56"**, **24,52m**, até o ponto **M211**, de coordenadas **N 7.566.030,08m** e **E 248.488,37m** ; **74°49'02,26"**, **49,18m**, até o ponto **M212**, de coordenadas **N 7.566.042,96m** e **E 248.535,83m** ; **54°38'59,64"**, **38,97m**, até o ponto **M213**, de coordenadas **N 7.566.065,51m** e **E 248.567,62m** ; **52°55'06,99"**, **46,68m**, até o ponto **M214**, de coordenadas **N 7.566.093,65m** e **E 248.604,86m** ; **47°15'54,64"**, **44,62m**, até o ponto **M215**, de coordenadas **N 7.566.123,93m** e **E 248.637,63m** ; **28°25'35,62"**, **42,98m**, até o ponto **M216**, de coordenadas **N 7.566.161,73m** e **E 248.658,09m** ; **22°13'58,51"**, **47,94m**, até o ponto **M217**, de



PREFEITURA MUNICIPAL DE PIRASSUNUNGA

Estado de São Paulo

SECRETARIA MUNICIPAL DE ADMINISTRAÇÃO



coordenadas N 7.566.206,10m e E 248.676,23m ; 17°37'21,30", 21,15m, até o ponto M218, de coordenadas N 7.566.226,26m e E 248.682,63m ; 14°25'36,74", 4,95m, até o ponto M219, de coordenadas N 7.566.231,05m e E 248.683,87m ; 16°55'43,80", 69,58m, até o ponto M220, de coordenadas N 7.566.297,61m e E 248.704,12m ; 25°27'08,02", 0,11m, até o ponto M221, de coordenadas N 7.566.297,71m e E 248.704,17m ; 12°24'09,92", 26,37m, até o ponto M222, de coordenadas N 7.566.323,47m e E 248.709,84m ; 33°27'29,09", 33,38m, até o ponto M223, de coordenadas N 7.566.351,31m e E 248.728,24m ; 27°50'17,33", 27,65m, até o ponto M224, de coordenadas N 7.566.375,76m e E 248.741,15m ; 56°20'02,19", 22,41m, até o ponto M225, de coordenadas N 7.566.388,19m e E 248.759,80m ; 56°20'02,95", 44,81m, até o ponto M226, de coordenadas N 7.566.413,03m e E 248.797,09m ; 53°51'00,02", 51,57m, até o ponto M227, de coordenadas N 7.566.443,45m e E 248.838,73m ; 49°38'26,16", 34,72m, até o ponto M228, de coordenadas N 7.566.465,93m e E 248.865,19m ; 34°08'35,59", 52,36m, até o ponto M229, de coordenadas N 7.566.509,27m e E 248.894,58m ; 25°05'07,73", 29,53m, até o ponto M230, de coordenadas N 7.566.536,01m e E 248.907,10m ; 32°36'27,74", 54,19m, até o ponto M231, de coordenadas N 7.566.581,66m e E 248.936,30m ; 31°42'38,01", 28,79m, até o ponto M232, de coordenadas N 7.566.606,15m e E 248.951,43m ; 35°07'43,44", 64,05m, até o ponto M233, de coordenadas N 7.566.658,54m e E 248.988,29m ; 32°39'59,96", 66,14m, até o ponto M234, de coordenadas N 7.566.714,21m e E 249.023,99m ; 33°56'23,42", 69,83m, até o ponto M235, de coordenadas N 7.566.772,15m e E 249.062,98m ; 42°34'13,33", 53,16m, até o ponto M236, de coordenadas N 7.566.811,29m e E 249.098,94m ; 41°31'42,08", 2,98m, até o ponto M237, de coordenadas N 7.566.813,53m e E 249.100,91m ; 34°08'35,59", 11,81m, até o ponto M238, de coordenadas N 7.566.823,30m e E 249.107,54m ; 47°02'18,75", 15,82m, até o ponto M239, de coordenadas N 7.566.834,08m e E 249.119,12m ; 47°02'18,75", 30,22m, até o ponto M240, de coordenadas N 7.566.854,67m e E 249.141,23m ; 10°41'30,68", 14,06m, até o ponto M241, de coordenadas N 7.566.868,49m e E 249.143,84m ; 10°41'30,68", 9,71m, até o ponto M242, de coordenadas N 7.566.878,03m e E 249.145,64m ; 354°56'56,97", 311,85m, até o ponto M243, de coordenadas N 7.567.188,67m e E 249.118,18m ; 311°25'57,72", 25,86m, até o ponto M244, de coordenadas N 7.567.205,78m e E 249.098,79m ; 317°32'22,51", 134,51m, até o ponto M245, de coordenadas N 7.567.305,01m e E 249.007,99m ; 314°41'09,89", 201,70m, até o ponto M246, de coordenadas N 7.567.446,85m e E 248.864,59m ; 309°09'44,52", 44,49m, até o ponto M247, de coordenadas N 7.567.474,95m e E 248.830,09m ; 312°48'01,13", 79,74m, até o ponto M248, de coordenadas N 7.567.529,13m e E 248.771,58m ; 311°04'55,13", 110,37m, até o ponto M249, de coordenadas N 7.567.601,66m e E 248.688,39m ; 316°12'50,65", 156,40m, até o ponto M250, de coordenadas N 7.567.714,57m e E 248.580,17m ; 311°31'02,18", 46,56m, até o ponto M251, de coordenadas N 7.567.745,43m e E 248.545,31m ; 317°45'40,64", 64,21m, até o ponto M252, de coordenadas N 7.567.792,96m e E 248.502,15m ; 333°38'15,81", 62,55m, até o ponto M253, de coordenadas N 7.567.849,01m e E 248.474,37m ; 328°01'00,39", 139,61m, até o ponto M254, de coordenadas N 7.567.967,43m e E 248.400,42m ; 328°58'33,19", 52,10m, até o ponto M255, de coordenadas N 7.568.012,07m e E 248.373,57m ; 327°11'43,35", 105,19m, até o ponto M256, de coordenadas N 7.568.100,48m e E 248.316,58m ; 338°19'45,50", 35,41m, até o ponto M257, de coordenadas N 7.568.133,39m e E 248.303,51m ; 333°08'11,21", 41,71m, até o ponto M258, de coordenadas N 7.568.170,60m e E 248.284,66m ; 342°48'33,36", 71,19m,



PREFEITURA MUNICIPAL DE PIRASSUNUNGA

Estado de São Paulo

SECRETARIA MUNICIPAL DE ADMINISTRAÇÃO



até o ponto **M259**, de coordenadas **N 7.568.238,61m** e **E 248.263,62m** ; **345°59'29,04"**, **166,34m**, até o ponto **M260**, de coordenadas **N 7.568.400,00m** e **E 248.223,35m** ; **344°19'46,39"**, **95,74m**, até o ponto **M261**, de coordenadas **N 7.568.492,18m** e **E 248.197,49m** ; **337°33'40,98"**, **30,21m**, até o ponto **M262**, de coordenadas **N 7.568.520,11m** e **E 248.185,96m** ; **335°50'47,36"**, **53,38m**, até o ponto **M263**, de coordenadas **N 7.568.568,81m** e **E 248.164,12m** ; **328°10'43,63"**, **53,95m**, até o ponto **M264**, de coordenadas **N 7.568.614,66m** e **E 248.135,67m** ; **327°50'34,81"**, **81,22m**, até o ponto **M265**, de coordenadas **N 7.568.683,41m** e **E 248.092,45m** ; **325°36'57,79"**, **94,47m**, até o ponto **M266**, de coordenadas **N 7.568.761,38m** e **E 248.039,10m** ; **323°26'45,95"**, **68,49m**, até o ponto **M267**, de coordenadas **N 7.568.816,39m** e **E 247.998,31m** ; **326°27'55,04"**, **56,44m**, até o ponto **M268**, de coordenadas **N 7.568.863,44m** e **E 247.967,13m** ; **322°40'09,14"**, **156,62m**, até o ponto **M269**, de coordenadas **N 7.568.987,97m** e **E 247.872,15m** ; **321°31'45,15"**, **91,58m**, até o ponto **M270**, de coordenadas **N 7.569.059,67m** e **E 247.815,18m** ; **318°04'46,72"**, **81,65m**, até o ponto **M271**, de coordenadas **N 7.569.120,43m** e **E 247.760,63m** ; **323°02'27,32"**, **99,85m**, até o ponto **M272**, de coordenadas **N 7.569.200,22m** e **E 247.700,59m** ; **344°12'14,28"**, **23,56m**, até o ponto **M273**, de coordenadas **N 7.569.222,89m** e **E 247.694,18m** ; **324°12'30,85"**, **0,56m**, até o ponto **M274**, de coordenadas **N 7.569.223,34m** e **E 247.693,85m** ; **31°09'11,16"**, **511,41m**, até o ponto **M275**, de coordenadas **N 7.569.661,00m** e **E 247.958,42m** ; **32°57'58,77"**, **518,55m**, até o ponto **M276**, de coordenadas **N 7.570.096,05m** e **E 248.240,58m** ; **51°11'04,78"**, **1.352,04m**, até o ponto **M277**, de coordenadas **N 7.570.943,53m** e **E 249.294,05m** ; **144°25'57,16"**, **511,63m**, até o ponto **M278**, de coordenadas **N 7.570.527,36m** e **E 249.591,64m** ; **181°35'23,05"**, **298,47m**, até o ponto **M279**, de coordenadas **N 7.570.229,00m** e **E 249.583,36m** ; **135°53'01,07"**, **329,78m**, até o ponto **M280**, de coordenadas **N 7.569.992,24m** e **E 249.812,93m** ; **229°45'29,18"**, **66,23m**, até o ponto **M281**, de coordenadas **N 7.569.949,45m** e **E 249.762,38m** ; **196°14'39,32"**, **97,37m**, até o ponto **M282**, de coordenadas **N 7.569.855,97m** e **E 249.735,14m** ; **197°57'38,22"**, **76,91m**, até o ponto **M283**, de coordenadas **N 7.569.782,81m** e **E 249.711,42m** ; **195°28'27,17"**, **85,83m**, até o ponto **M284**, de coordenadas **N 7.569.700,09m** e **E 249.688,53m** ; **168°53'45,67"**, **45,60m**, até o ponto **M285**, de coordenadas **N 7.569.655,35m** e **E 249.697,31m** ; **102°11'53,05"**, **65,27m**, até o ponto **M286**, de coordenadas **N 7.569.641,55m** e **E 249.761,10m** ; **70°02'13,50"**, **27,62m**, até o ponto **M287**, de coordenadas **N 7.569.650,99m** e **E 249.787,07m** ; **43°06'00,16"**, **165,93m**, até o ponto **M288**, de coordenadas **N 7.569.772,14m** e **E 249.900,44m** ; **112°46'56,62"**, **36,72m**, até o ponto **M289**, de coordenadas **N 7.569.757,92m** e **E 249.934,30m** ; **134°23'48,47"**, **701,71m**, até o ponto **M290**, de coordenadas **N 7.569.266,99m** e **E 250.435,68m** ; **108°44'34,40"**, **117,13m**, até o ponto **M291**, de coordenadas **N 7.569.229,36m** e **E 250.546,59m** ; **103°42'36,77"**, **602,15m**, até o ponto **M292**, de coordenadas **N 7.569.086,64m** e **E 251.131,59m** ; **53°16'47,44"**, **271,99m**, até o ponto **M293**, de coordenadas **N 7.569.249,27m** e **E 251.349,61m** ; **16°28'06,23"**, **71,65m**, até o ponto **M294**, de coordenadas **N 7.569.317,97m** e **E 251.369,92m** ; **21°28'37,56"**, **55,55m**, até o ponto **M295**, de coordenadas **N 7.569.369,66m** e **E 251.390,26m** ; **30°57'49,70"**, **80,52m**, até o ponto **M296**, de coordenadas **N 7.569.438,71m** e **E 251.431,69m** ; **39°25'46,43"**, **57,91m**, até o ponto **M297**, de coordenadas **N 7.569.483,44m** e **E 251.468,47m** ; **85°16'16,61"**, **162,32m**, até o ponto **M298**, de coordenadas **N 7.569.496,83m** e **E 251.630,24m** ; **103°43'57,27"**, **202,33m**, até o

[Handwritten signature]

[Handwritten signature]



PREFEITURA MUNICIPAL DE PIRASSUNUNGA

Estado de São Paulo

SECRETARIA MUNICIPAL DE ADMINISTRAÇÃO



ponto **M299**, de coordenadas **N 7.569.448,80m** e **E 251.826,78m** ; **104°42'05,05"**, **250,06m**, até o ponto **M300**, de coordenadas **N 7.569.385,33m** e **E 252.068,66m** ; **107°15'17,05"**, **542,82m**, até o ponto **M301**, de coordenadas **N 7.569.224,32m** e **E 252.587,04m** ; **38°54'45,75"**, **259,73m**, até o ponto **M302**, de coordenadas **N 7.569.426,42m** e **E 252.750,19m** ; **47°21'36,45"**, **351,58m**, até o ponto **M303**, de coordenadas **N 7.569.664,57m** e **E 253.008,81m** ; **55°08'06,58"**, **482,41m**, até o ponto **M304**, de coordenadas **N 7.569.940,34m** e **E 253.404,63m** ; **93°36'53,75"**, **210,74m**, até o ponto **M305**, de coordenadas **N 7.569.927,05m** e **E 253.614,95m** ; **43°59'56,38"**, **165,02m**, até o ponto **M306**, de coordenadas **N 7.570.045,76m** e **E 253.729,58m** ; **46°08'24,20"**, **449,64m**, até o ponto **M307**, de coordenadas **N 7.570.357,31m** e **E 254.053,79m** ; **40°44'36,53"**, **102,23m**, até o ponto **M308**, de coordenadas **N 7.570.434,77m** e **E 254.120,51m** ; **35°50'50,14"**, **123,27m**, até o ponto **M309**, de coordenadas **N 7.570.534,68m** e **E 254.192,70m** ; **28°34'09,08"**, **114,88m**, até o ponto **M310**, de coordenadas **N 7.570.635,58m** e **E 254.247,64m** ; **27°42'35,95"**, **101,53m**, até o ponto **M311**, de coordenadas **N 7.570.725,46m** e **E 254.294,85m** ; **30°19'15,01"**, **150,42m**, até o ponto **M312**, de coordenadas **N 7.570.855,30m** e **E 254.370,79m** ; **32°36'12,67"**, **101,12m**, até o ponto **M313**, de coordenadas **N 7.570.940,49m** e **E 254.425,27m** ; **39°24'47,19"**, **236,24m**, até o ponto **M314**, de coordenadas **N 7.571.123,00m** e **E 254.575,26m** ; **50°45'00,88"**, **829,74m**, até o ponto **M315**, de coordenadas **N 7.571.647,98m** e **E 255.217,81m** ; **51°11'15,02"**, **306,17m**, até o ponto **M316**, de coordenadas **N 7.571.839,88m** e **E 255.456,38m** ; **142°35'35,11"**, **35,76m**, até o ponto **M317**, de coordenadas **N 7.571.811,48m** e **E 255.478,10m** ; **125°05'14,75"**, **97,47m**, até o ponto **M318**, de coordenadas **N 7.571.755,45m** e **E 255.557,86m** ; **117°12'03,18"**, **358,01m**, até o ponto **M319**, de coordenadas **N 7.571.591,80m** e **E 255.876,28m** ; **121°24'04,67"**, **297,95m**, até o ponto **M320**, de coordenadas **N 7.571.436,56m** e **E 256.130,59m** ; **228°15'52,59"**, **29,87m**, até o ponto **M321**, de coordenadas **N 7.571.416,67m** e **E 256.108,30m** ; **129°27'09,80"**, **49,98m**, até o ponto **M322**, de coordenadas **N 7.571.384,91m** e **E 256.146,90m** ; **229°14'29,39"**, **97,66m**, até o ponto **M323**, de coordenadas **N 7.571.321,15m** e **E 256.072,92m** ; **191°46'56,39"**, **123,69m**, até o ponto **M324**, de coordenadas **N 7.571.200,07m** e **E 256.047,66m** ; **228°16'03,90"**, **307,62m**, até o ponto **M325**, de coordenadas **N 7.570.995,30m** e **E 255.818,10m** ; **215°10'47,46"**, **259,04m**, até o ponto **M326**, de coordenadas **N 7.570.783,57m** e **E 255.668,85m** ; **197°07'17,53"**, **244,18m**, até o ponto **M327**, de coordenadas **N 7.570.550,21m** e **E 255.596,97m** ; **225°07'20,45"**, **88,23m**, até o vértice **M01**, ponto inicial da descrição deste perímetro.

Art. 6º Serão consideradas pertencentes ao Perímetro do Vertentes do Mamonal, as áreas dos imóveis que se encontram dentro da linha descrita pela seguinte poligonal:

Inicia-se a descrição deste perímetro no ponto mais ao norte, o vértice **M01**, de coordenadas **N 7.561.526,41m** e **E 246.901,56m**; **323°29'10,64"**, **357,51m**, até o ponto **M02**, de coordenadas **N 7.561.813,75m** e **E 246.688,84m** ; **321°53'32,72"**, **205,79m**, até o ponto **M03**, de coordenadas **N 7.561.975,67m** e **E 246.561,84m** ; **329°09'12,29"**, **133,13m**, até o ponto **M04**, de coordenadas **N 7.562.089,97m** e **E 246.493,57m** ; **62°22'53,41"**, **77,77m**, até o



PREFEITURA MUNICIPAL DE PIRASSUNUNGA

Estado de São Paulo

SECRETARIA MUNICIPAL DE ADMINISTRAÇÃO



ponto **M05**, de coordenadas **N 7.562.126,03m** e **E 246.562,49m** ; **327°45'29,93"**, 319,62m, até o ponto **M06**, de coordenadas **N 7.562.396,36m** e **E 246.391,97m** ; **337°42'02,76"**, 137,08m, até o ponto **M07**, de coordenadas **N 7.562.523,19m** e **E 246.339,96m** ; **66°49'32,26"**, 258,62m, até o ponto **M08**, de coordenadas **N 7.562.624,96m** e **E 246.577,71m** ; **70°01'00,82"**, 92,91m, até o ponto **M09**, de coordenadas **N 7.562.656,71m** e **E 246.665,02m** ; **12°31'43,71"**, 73,18m, até o ponto **M10**, de coordenadas **N 7.562.728,15m** e **E 246.680,90m** ; **137°24'00,77"**, 187,63m, até o ponto **M11**, de coordenadas **N 7.562.590,04m** e **E 246.807,90m** ; **118°10'01,77"**, 246,27m, até o ponto **M12**, de coordenadas **N 7.562.473,79m** e **E 247.025,00m** ; **123°38'04,60"**, 69,14m, até o ponto **M13**, de coordenadas **N 7.562.435,49m** e **E 247.082,56m** ; **148°43'10,59"**, 98,80m, até o ponto **M14**, de coordenadas **N 7.562.351,05m** e **E 247.133,87m** ; **75°12'11,66"**, 36,26m, até o ponto **M15**, de coordenadas **N 7.562.360,31m** e **E 247.168,92m** ; **151°35'01,78"**, 155,68m, até o ponto **M16**, de coordenadas **N 7.562.223,39m** e **E 247.243,01m** ; **154°05'53,03"**, 319,50m, até o ponto **M17**, de coordenadas **N 7.561.935,98m** e **E 247.382,57m** ; **211°00'02,51"**, 422,27m, até o ponto **M18**, de coordenadas **N 7.561.574,03m** e **E 247.165,09m** ; **259°45'21,29"**, 267,79m, até o vértice **M01**, ponto inicial da descrição deste perímetro.

Art. 7º Serão consideradas pertencentes ao Perímetro do Distrito de Cachoeira de Emas, as áreas dos imóveis que se encontram dentro da linha descrita pela seguinte poligonal:

Inicia-se a descrição deste perímetro no ponto mais ao norte, o vértice **M01**, de coordenadas **N 7.572.414,14m** e **E 255.115,28m**; **322°44'06,10"**, 39,77m, até o ponto **M02**, de coordenadas **N 7.572.445,78m** e **E 255.091,20m** ; **307°31'49,34"**, 68,62m, até o ponto **M03**, de coordenadas **N 7.572.487,59m** e **E 255.036,78m** ; **196°53'58,23"**, 0,45m, até o ponto **M04**, de coordenadas **N 7.572.487,15m** e **E 255.036,65m** ; **307°31'48,15"**, 7,32m, até o ponto **M05**, de coordenadas **N 7.572.491,61m** e **E 255.030,85m** ; **327°06'50,77"**, 66,98m, até o ponto **M06**, de coordenadas **N 7.572.547,86m** e **E 254.994,48m** ; **327°06'51,02"**, 27,01m, até o ponto **M07**, de coordenadas **N 7.572.570,54m** e **E 254.979,81m** ; **9°46'14,54"**, 55,61m, até o ponto **M08**, de coordenadas **N 7.572.625,34m** e **E 254.989,25m** ; **355°57'21,12"**, 157,00m, até o ponto **M09**, de coordenadas **N 7.572.781,94m** e **E 254.978,18m** ; **6°16'07,75"**, 22,89m, até o ponto **M10**, de coordenadas **N 7.572.804,70m** e **E 254.980,68m** ; **15°15'28,26"**, 45,97m, até o ponto **M11**, de coordenadas **N 7.572.849,05m** e **E 254.992,78m** ; **356°17'32,32"**, 57,50m, até o ponto **M12**, de coordenadas **N 7.572.906,43m** e **E 254.989,06m** ; **39°12'23,55"**, 121,49m, até o ponto **M13**, de coordenadas **N 7.573.000,57m** e **E 255.065,86m** ; **346°13'29,01"**, 52,02m, até o ponto **M14**, de coordenadas **N 7.573.051,10m** e **E 255.053,47m** ; **346°13'29,01"**, 5,09m, até o ponto **M15**, de coordenadas **N 7.573.056,04m** e **E 255.052,26m** ; **332°05'42,34"**, 134,76m, até o ponto **M16**, de coordenadas **N 7.573.175,13m** e **E 254.989,19m** ; **289°33'56,59"**, 148,57m, até o ponto **M17**, de coordenadas **N 7.573.224,89m** e **E 254.849,20m** ; **351°35'03,84"**, 39,78m, até o ponto **M18**, de coordenadas **N 7.573.264,24m** e **E 254.843,37m** ; **335°33'45,23"**, 84,92m, até o ponto **M19**, de coordenadas **N 7.573.341,55m** e **E 254.808,24m** ; **249°38'05,59"**, 173,64m, até o ponto **M20**, de coordenadas **N 7.573.281,12m** e **E 254.645,46m** ; **259°52'31,18"**, 90,31m, até o ponto **M21**, de coordenadas **N 7.573.265,25m** e **E 254.556,56m** ;



PREFEITURA MUNICIPAL DE PIRASSUNUNGA

Estado de São Paulo

SECRETARIA MUNICIPAL DE ADMINISTRAÇÃO



289°39'13,77", 82,60m, até o ponto **M22**, de coordenadas N 7.573.293,03m e E 254.478,77m ;
288°34'45,37", 99,65m, até o ponto **M23**, de coordenadas N 7.573.324,78m e E 254.384,31m ;
287°59'54,11", 89,95m, até o ponto **M24**, de coordenadas N 7.573.352,57m e E 254.298,76m ;
265°53'50,08", 188,78m, até o ponto **M25**, de coordenadas N 7.573.339,07m e E 254.110,47m ;
283°35'37,93", 120,60m, até o ponto **M26**, de coordenadas N 7.573.367,41m e E 253.993,24m ;
315°17'16,73", 108,66m, até o ponto **M27**, de coordenadas N 7.573.444,63m e E 253.916,79m ;
322°21'08,57", 70,17m, até o ponto **M28**, de coordenadas N 7.573.500,20m e E 253.873,93m ;
344°13'58,14", 70,11m, até o ponto **M29**, de coordenadas N 7.573.567,67m e E 253.854,88m ;
352°08'43,93", 89,53m, até o ponto **M30**, de coordenadas N 7.573.656,36m e E 253.842,64m ;
347°16'22,30", 167,84m, até o ponto **M31**, de coordenadas N 7.573.820,08m e E 253.805,67m ;
348°48'52,64", 143,21m, até o ponto **M32**, de coordenadas N 7.573.960,57m e E 253.777,89m ;
359°12'15,40", 57,16m, até o ponto **M33**, de coordenadas N 7.574.017,72m e E 253.777,09m ;
346°20'32,49", 87,40m, até o ponto **M34**, de coordenadas N 7.574.102,65m e E 253.756,45m ;
325°48'49,96", 50,86m, até o ponto **M35**, de coordenadas N 7.574.144,72m e E 253.727,88m ;
327°31'43,71", 41,40m, até o ponto **M36**, de coordenadas N 7.574.179,65m e E 253.705,65m ;
316°50'51,40", 34,82m, até o ponto **M37**, de coordenadas N 7.574.205,05m e E 253.681,84m ;
318°00'46,04", 53,39m, até o ponto **M38**, de coordenadas N 7.574.244,74m e E 253.646,12m ;
285°49'20,81", 49,82m, até o ponto **M39**, de coordenadas N 7.574.258,32m e E 253.598,19m ;
286°10'41,96", 133,57m, até o ponto **M40**, de coordenadas N 7.574.295,54m e E 253.469,91m ;
280°50'41,51", 252,65m, até o ponto **M41**, de coordenadas N 7.574.343,07m e E 253.221,77m ;
293°38'00,63", 63,58m, até o ponto **M42**, de coordenadas N 7.574.368,56m e E 253.163,52m ;
316°55'51,72", 61,31m, até o ponto **M43**, de coordenadas N 7.574.413,35m e E 253.121,65m ;
56°44'33,21", 271,07m, até o ponto **M44**, de coordenadas N 7.574.562,01m e E 253.348,32m ;
142°06'02,80", 103,93m, até o ponto **M45**, de coordenadas N 7.574.480,00m e E 253.412,17m ;
119°18'36,03", 207,54m, até o ponto **M46**, de coordenadas N 7.574.378,40m e E 253.593,14m ;
102°50'51,74", 123,75m, até o ponto **M47**, de coordenadas N 7.574.350,88m e E 253.713,79m ;
123°25'29,32", 63,40m, até o ponto **M48**, de coordenadas N 7.574.315,95m e E 253.766,71m ;
149°57'24,14", 327,66m, até o ponto **M49**, de coordenadas N 7.574.032,32m e E 253.930,75m ;
183°16'13,76", 74,20m, até o ponto **M50**, de coordenadas N 7.573.958,24m e E 253.926,52m ;
178°23'11,26", 75,17m, até o ponto **M51**, de coordenadas N 7.573.883,09m e E 253.928,64m ;
169°52'23,31", 40,63m, até o ponto **M52**, de coordenadas N 7.573.843,10m e E 253.935,78m ;
143°58'21,46", 53,98m, até o ponto **M53**, de coordenadas N 7.573.799,44m e E 253.967,53m ;
157°48'34,96", 54,29m, até o ponto **M54**, de coordenadas N 7.573.749,17m e E 253.988,04m ;
152°21'54,85", 142,61m, até o ponto **M55**, de coordenadas N 7.573.622,83m e E 254.054,18m ;
124°04'44,20", 45,12m, até o ponto **M56**, de coordenadas N 7.573.597,55m e E 254.091,55m ;
124°09'54,67", 51,57m, até o ponto **M57**, de coordenadas N 7.573.568,59m e E 254.134,22m ;
104°15'00,12", 42,99m, até o ponto **M58**, de coordenadas N 7.573.558,01m e E 254.175,89m ;
86°39'05,06", 249,13m, até o ponto **M59**, de coordenadas N 7.573.572,56m e E 254.424,60m ;
134°22'33,43", 84,00m, até o ponto **M60**, de coordenadas N 7.573.513,82m e E 254.484,64m ;
69°50'14,33", 304,88m, até o ponto **M61**, de coordenadas N 7.573.618,91m e E 254.770,84m ;
46°49'12,89", 230,00m, até o ponto **M62**, de coordenadas N 7.573.776,29m e E 254.938,55m ;
57°47'12,13", 135,25m, até o ponto **M63**, de coordenadas N 7.573.848,39m e E 255.052,99m ;

[Handwritten signature]



PREFEITURA MUNICIPAL DE PIRASSUNUNGA

Estado de São Paulo

SECRETARIA MUNICIPAL DE ADMINISTRAÇÃO



72°36'18,00", 166,78m, até o ponto **M64**, de coordenadas N 7.573.898,25m e E 255.212,13m ;
75°21'49,17", 176,84m, até o ponto **M65**, de coordenadas N 7.573.942,93m e E 255.383,24m ;
15°41'16,72", 243,95m, até o ponto **M66**, de coordenadas N 7.574.177,80m e E 255.449,20m ;
69°26'38,24", 50,86m, até o ponto **M67**, de coordenadas N 7.574.195,66m e E 255.496,82m ;
75°57'49,52", 43,64m, até o ponto **M68**, de coordenadas N 7.574.206,24m e E 255.539,16m ;
124°04'37,90", 27,15m, até o ponto **M69**, de coordenadas N 7.574.191,03m e E 255.561,65m ;
160°33'35,87", 23,85m, até o ponto **M70**, de coordenadas N 7.574.168,54m e E 255.569,59m ;
190°18'27,27", 209,99m, até o ponto **M71**, de coordenadas N 7.573.961,93m e E 255.532,01m ;
110°02'22,68", 176,91m, até o ponto **M72**, de coordenadas N 7.573.901,31m e E 255.698,21m ;
60°41'09,88", 99,57m, até o ponto **M73**, de coordenadas N 7.573.950,06m e E 255.785,03m ;
122°03'49,71", 48,82m, até o ponto **M74**, de coordenadas N 7.573.924,14m e E 255.826,40m ;
45°48'04,09", 109,56m, até o ponto **M75**, de coordenadas N 7.574.000,53m e E 255.904,95m ;
60°37'55,08", 266,12m, até o ponto **M76**, de coordenadas N 7.574.131,04m e E 256.136,87m ;
128°13'46,01", 126,46m, até o ponto **M77**, de coordenadas N 7.574.052,78m e E 256.236,20m ;
214°25'52,03", 181,56m, até o ponto **M78**, de coordenadas N 7.573.903,03m e E 256.133,55m ;
157°18'22,34", 31,55m, até o ponto **M79**, de coordenadas N 7.573.873,92m e E 256.145,72m ;
232°45'54,60", 33,23m, até o ponto **M80**, de coordenadas N 7.573.853,81m e E 256.119,26m ;
157°02'45,29", 48,85m, até o ponto **M81**, de coordenadas N 7.573.808,83m e E 256.138,31m ;
241°01'29,28", 79,86m, até o ponto **M82**, de coordenadas N 7.573.770,15m e E 256.068,44m ;
142°20'21,55", 36,72m, até o ponto **M83**, de coordenadas N 7.573.741,08m e E 256.090,88m ;
222°41'00,55", 51,80m, até o ponto **M84**, de coordenadas N 7.573.703,00m e E 256.055,76m ;
239°09'52,43", 162,08m, até o ponto **M85**, de coordenadas N 7.573.619,92m e E 255.916,59m ;
241°55'39,05", 125,94m, até o ponto **M86**, de coordenadas N 7.573.560,65m e E 255.805,46m ;
260°06'21,89", 46,20m, até o ponto **M87**, de coordenadas N 7.573.552,72m e E 255.759,95m ;
264°29'58,52", 71,77m, até o ponto **M88**, de coordenadas N 7.573.545,84m e E 255.688,52m ;
265°36'04,66", 110,39m, até o ponto **M89**, de coordenadas N 7.573.537,37m e E 255.578,45m ;
189°12'39,70", 39,67m, até o ponto **M90**, de coordenadas N 7.573.498,21m e E 255.572,10m ;
264°39'45,36", 153,60m, até o ponto **M91**, de coordenadas N 7.573.483,93m e E 255.419,17m ;
298°55'35,13", 22,97m, até o ponto **M92**, de coordenadas N 7.573.495,04m e E 255.399,06m ;
295°06'53,41", 18,70m, até o ponto **M93**, de coordenadas N 7.573.502,98m e E 255.382,13m ;
201°57'26,51", 89,92m, até o ponto **M94**, de coordenadas N 7.573.419,58m e E 255.348,51m ;
126°07'59,04", 136,76m, até o ponto **M95**, de coordenadas N 7.573.338,93m e E 255.458,96m ;
189°51'25,28", 93,59m, até o ponto **M96**, de coordenadas N 7.573.246,73m e E 255.442,94m ;
124°54'55,23", 52,49m, até o ponto **M97**, de coordenadas N 7.573.216,69m e E 255.485,98m ;
110°18'38,77", 71,62m, até o ponto **M98**, de coordenadas N 7.573.191,82m e E 255.553,15m ;
165°29'25,54", 27,77m, até o ponto **M99**, de coordenadas N 7.573.164,94m e E 255.560,11m ;
180°30'29,45", 68,37m, até o ponto **M100**, de coordenadas N 7.573.096,57m e E 255.559,50m ;
196°51'30,24", 72,99m, até o ponto **M101**, de coordenadas N 7.573.026,72m e E 255.538,34m ;
195°54'06,60", 382,41m, até o ponto **M102**, de coordenadas N 7.572.658,95m e E 255.433,56m ;
229°47'39,24", 349,21m, até o ponto **M103**, de coordenadas N 7.572.433,53m e E 255.166,86m ;
249°23'49,07", 55,11m, até o vértice **M01**, ponto inicial da descrição deste perímetro.



PREFEITURA MUNICIPAL DE PIRASSUNUNGA
Estado de São Paulo
SECRETARIA MUNICIPAL DE ADMINISTRAÇÃO




Art. 8º Todas as coordenadas descritas nos artigos anteriores estão georreferenciadas ao Sistema Geodésico Brasileiro e encontram-se representadas no Sistema UTM, referenciadas ao Meridiano Central WGr, tendo como Datum o SIRGAS2000. Todos os azimutes, distâncias e perímetro foram calculados no plano de projeção UTM 23S.

Art. 9º Integram esta Lei Complementar, os seguintes anexos:


- I - Anexo I - Mapa de Perímetro Urbano do Distrito Sede de Pirassununga;
- II - Anexo II - Mapa de Perímetro do Vertentes do Mamonal;
- III - Anexo III - Mapa de Perímetro Urbano do Distrito de Cachoeira de Emas.

Art. 10 Esta Lei entra em vigor a partir de sua publicação oficial, revogando as demais disposições em contrário, especialmente a Lei Complementar Municipal nº 71/2006.

Pirassununga, 16 de fevereiro de 2022.


DR. JOSÉ CARLOS MANTOVANI
Prefeito Municipal

Publicada na Portaria.
Data supra.


SONIA REGINA GRIGOLETTO ARRUDA SANTOS.
Secretária Municipal de Administração.
dmc/.



PREFEITURA MUNICIPAL DE PIRASSUNUNGA

Estado de São Paulo

SECRETARIA MUNICIPAL DE ADMINISTRAÇÃO



**A QUE SE REFERE À
LEI COMPLEMENTAR Nº 180, DE 16 DE FEVEREIRO DE 2022**

ANEXOS



PREFEITURA MUNICIPAL DE PIRASSUNUNGA

Estado de São Paulo

SECRETARIA MUNICIPAL DE ADMINISTRAÇÃO

A QUE SE REFERE À LEI COMPLEMENTAR Nº 180, DE 16 DE FEVEREIRO DE 2022

Anexo I – Mapa do Perímetro Urbano do Distrito Sede de Pirassununga.





CÂMARA MUNICIPAL DE PIRASSUNUNGA-SP

Rua Joaquim Procópio de Araújo, 1662 – Centro – Caixa Postal: 89
Fone: (19) 3561.2811 – e-mail: legislativo@camarapirassununga.sp.gov.br
sítio: www.camarapirassununga.sp.gov.br

A QUE SE REFERE À LEI COMPLEMENTAR Nº 180, DE 16 DE FEVEREIRO DE 2022

Anexo II – Mapa do Perímetro do Vertentes do Mamonal.





PREFEITURA MUNICIPAL DE PIRASSUNUNGA
Estado de São Paulo
SECRETARIA MUNICIPAL DE ADMINISTRAÇÃO

A QUE SE REFERE À LEI COMPLEMENTAR Nº 180, DE 16 DE FEVEREIRO DE 2022

Anexo III – Mapa do Perímetro Urbano do Distrito de Cachoeira de Emas.

