




CÂMARA MUNICIPAL DE PIRASSUNUNGA

Rua Joaquim Procópio de Araújo, 1662 - Fone/Fax: (19) 3561.2811

Estado de São Paulo

E-mail: legislativo@camarapirassununga.sp.gov.br

Site: www.camarapirassununga.sp.gov.br



AUTÓGRAFO DE LEI Nº 3542
PROJETO DE LEI Nº 121/2007

***A CÂMARA MUNICIPAL APROVA E O PREFEITO MUNICIPAL
DE PIRASSUNUNGA SANCIONA E PROMULGA A SEGUINTE LEI:***

Art. 1º Fica denominada de “**GENTIL JOSUÉ DE CARLI**”, a **Rua 5**, do Loteamento Empresarial e Industrial, denominado “**Pólo Industrial Guilherme Müller Filho**”, neste Município.

Art. 2º Esta Lei entrará em vigor na data de sua publicação, revogadas as disposições em contrário.

Pirassununga, 16 de outubro de 2007.


Nelson Pagoti
Presidente




CÂMARA MUNICIPAL DE PIRASSUNUNGA

Rua Joaquim Procópio de Araújo, 1662 - Fone/Fax: (19) 3561.2811

Estado de São Paulo

E-mail: legislativo@camarapirassununga.sp.gov.br

Site: www.camarapirassununga.sp.gov.br



PROJETO DE LEI N° 121/2007

A CÂMARA MUNICIPAL APROVA E O PREFEITO MUNICIPAL DE PIRASSUNUNGA SANCIONA E PROMULGA A SEGUINTE LEI:

Art. 1º Fica denominada de “**GENTIL JOSUÉ DE CARLI**”, a **Rua 5**, do Loteamento Empresarial e Industrial, denominado “**Pólo Industrial Guilherme Müller Filho**”, neste Município.


Art. 2º Esta Lei entrará em vigor na data de sua publicação, revogadas as disposições em contrário.

Pirassununga, 15 de outubro de 2007.


Valdir Rosa
Vereador

A Comissão de Justiça, Legislação e Redação,
para dar parecer.

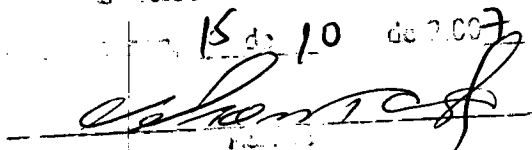
nas Sessões da C. M. de
Teresopolis, 15 de 10 de 2007.


Presidente

Aprovada em 1ª discussão.

nas Sessões da C. M. de

Terresopolis, 15 de 10 de 2007.

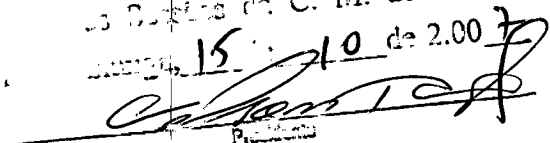

Presidente

Aprovada em 2ª discussão.

no final.

nas Sessões da C. M. de

Terresopolis, 15 de 10 de 2007.


Presidente




CÂMARA MUNICIPAL DE PIRASSUNUNGA

Rua Joaquim Procópio de Araújo, 1662 - Fone/Fax: (19) 3561.2811

Estado de São Paulo

E-mail: legislativo@camarapirassununga.sp.gov.br

Site: www.camarapirassununga.sp.gov.br



JUSTIFICATIVA

Senhor Presidente,
Nobres Pares,

Tem o presente Projeto de Lei o objetivo de denominar de **Gentil Josué De Carli**, a Rua 5 do Loteamento Empresarial e Industrial, denominado “Pólo Guilherme Müller Filho”, existente neste Município.

Gentil Josué De Carli, nasceu dia 1º de setembro de 1964, no Sítio Água Parada, Santa Cruz da Conceição, Estado de São Paulo, filho de Luiz Lourenço De Carli e Albertina Bontempelli De Carli, onde residiu até 8 de Dezembro de 1976.

Mudou-se para Pirassununga na Rua 1º de Maio. No ano de 1977 fez a sua transferência para o IEP (Instituto Estadual de Pirassununga), e nesse mesmo ano começou a trabalhar meio período na Casa de Material de Construção – Macovipa.

Quando atingiu a maioria com o 2º grau completo e com todos os documentos, inclusive a Reservista Militar, ingressou na Polícia Militar do Estado de São Paulo no dia 13 de Junho de 1983, no ano seguinte passou para Cabo da PM, e no ano de 1985, fez o Curso de Sargento de Polícia Militar, nesse período servindo em São Paulo Capital. No ano seguinte, 1986 fez o curso de Bombeiro para Sargento. Após o curso passou a trabalhar em Piracicaba e no ano de 1988 foi transferido para Araras.




CÂMARA MUNICIPAL DE PIRASSUNUNGA

Rua Joaquim Procópio de Araújo, 1662 - Fone/Fax: (19) 3561.2811

Estado de São Paulo

E-mail: legislativo@camarapirassununga.sp.gov.br

Site: www.camarapirassununga.sp.gov.br




No ano de 1992, casou-se com Silvana Aparecida Bruno Oliveira De Carli e residiu na Rua Siqueira Campos, nº 3731. No ano de 1996, após a inauguração do Corpo de Bombeiros de Pirassununga, foi transferido para sua terra e já galgava a graduação de 1º Sgt. PM, servindo na área de Incêndio e Salvamento (Resgate).

No dia 03 de abril de 2000, nasceu sua filha Maria Beatriz De Carli.

Faleceu em 30 de novembro de 2001, aos 37 anos de idade, no Hospital São Francisco em Ribeirão Preto.

Pelas razões expostas, proponho à denominação da via pública de "*Gentil Josué De Carli*".

Pirassununga, 15 de outubro de 2007.


Valdir Rosa
Vereador

Declaração

06
1

Gentil Josué De Carli, nasceu dia 1° de Setembro de 1964, no sítio Água Parada – Santa Cruz da Conceição, Estado de São Paulo, filho de Luiz Lourenço De Carli e Albertina Bontempelli De Carli, onde residiu até 8 de Dezembro de 1976. Mudou – se para Pirassununga na Rua 1° de Maio. No ano de 1977 fez a sua transferência escolar para o IEP (Instituto Estadual de Pirassununga) e nesse mesmo ano começou a trabalhar meio período na casa de material de construção (Macovipa).

Quando atingiu a maioridade com o 2° grau completo e com todos os documentos, inclusive a Reservista Militar, ingressou na Polícia Militar do Estado de São Paulo no dia 13 de Junho de 1983. no ano seguinte passou para Cabo da PM, e no ano de 1985, fez o Curso de Sargento da Polícia Militar, nesse período servindo em São Paulo capital. No ano seguinte, 1986 fez o curso de Bombeiro para Sargento. Após o curso passou a trabalhar em Piracicaba e no ano de 1988 foi transferido para Araras.

No ano de 1992 casou – se com Silvana Aparecida Bruno Oliveira De Carli e residiu na Rua Siqueira Campos – 3731. No ano de 1996, após a inauguração do Corpo de Bombeiros de Pirassununga foi transferido para sua terra e já galgava a graduação de 1° Sgt PM, servindo na área de Incêndio e Salvamento (Resgate). No dia 3 de Abril de 2000 nasceu sua filha Maria Beatriz De Carli. e no dia 30 de Novembro de 2001 faleceu no Hospital São Francisco em Ribeirão Preto aos 37 anos.

Dados fornecidos pelo irmão Paulo Juventino De Carli no dia 24/09/07.



REPÚBLICA FEDERAL DO BRASIL

FÉ PUBLICA DECRETO 14.298 DE 21/11/79

POLÍCIA MILITAR DO ESTADO DE SÃO PAULO

IDENTIDADE Nº **246244**

GENTIL JOSUÉ DE CARLI

NOME

1º Sgt QUADRO **QPMP-0** RE **830649-4**

POSTO OU GRAD. QUADRO RE

13/06/83 DATA DE ADMISSÃO **13.989.033** RG

ASSINATURA DO IDENTIFICADO

CALCOGRAFIA BARRIOTE

REPÚBLICA FEDERAL DO BRASIL

Luiz Lourenço de Carli

FILIAÇÃO **Albertina Bontempelli de Carli**

Santa Cruz da Conceição-SP NASCIDO EM **01/09/64**

NATURAL DE

1,75 m ALTURA **Branca** CUTIS

Castanhos CABELOS **Castanhos** OLHOS

"A" TIPO SANGÜÍNEO **Positivo** FATOR RH

12/08/94 DATA DA EXPED. **Indeterm.** VALIDADE

CHEFE DA SEÇÃO

POLEGAR DIREITA

PIRASSUNUNGA

ARPEN-SP

CÓPIA AUTENTICADA

2143A A003155

231.7033 L. 2. V. Oficial

OFICIAL DE REG. CIVIL DE PIRASSUNUNGA, SP

CONFIRMAÇÃO

Conferido e confirmado em todo o conteúdo em todo o conteúdo

Valor inscrito **05 de dezembro 2001**

Valor inscrito para autenticação **0,91**

CIC

NASCIMENTO **01.09.64**

INSCRIÇÃO NO CPF **048 664 598 32**

CONTRIBUINTE **GENTIL JOSUE DE CARLI**

MINISTÉRIO DA FAZENDA

SECRETARIA DA RECEITA FEDERAL

COORDENAÇÃO DO SISTEMA DE INFORMAÇÕES ECONÔMICAS FISCAIS

CARTÃO DE IDENTIFICAÇÃO DO CONTRIBUINTE

DOCUMENTO COMPROBATÓRIO DE INSCRIÇÃO NO CADASTRO DE PESSOAS FÍSICAS

VÁLIDO EM TODO TERRITÓRIO NACIONAL

ASSINATURA DO CONTRIBUINTE

ARPEN-SP

CÓPIA AUTENTICADA

2143A A003156

231.7033 L. 2. V. Oficial

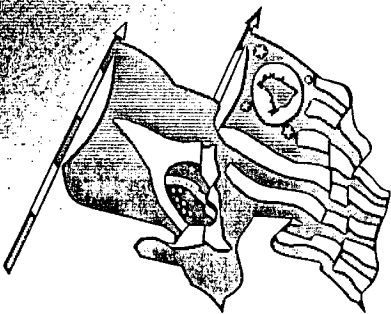
OFICIAL DE REG. CIVIL DE PIRASSUNUNGA, SP

CONFIRMAÇÃO

Conferido e confirmado em todo o conteúdo em todo o conteúdo

Valor inscrito **05 de dezembro 2001**

Valor inscrito para autenticação **0,91**



OFICIAL DE REGISTRO CIVIL DAS PESSOAS
NATURAIS E DE INTERDIÇÕES E TUTELAS DO


1º SUBDISTRITO

MUNICÍPIO E COMARCA DE RIBEIRÃO PRETO - ESTADO DE SÃO PAULO

OSCAR PAES DE ALMEIDA FILHO

OFICIAL

www.1cartorio.com.br



RIBEIRÃO PRETO - SP

CERTIDÃO DE OBITO

CERTIFICADO que, às folhas 098-V, do livro C nº 208 de Registro de óbito, sob nº de ordem 55.945, foi lavrado o assento de **GENTIL JOSUÉ DE CARLI**, com trinta e sete anos de idade, casado, do sexo masculino, de cor branca, policial militar, natural de Santa Cruz da Conceição, Estado de São Paulo, nascido no dia um de setembro de mil novecentos e sessenta e quatro, residente na rua Siqueira Campos, nº 3731, Pirassununga, Estado de São Paulo, filho de **Luiz Lourenço de Carli**, natural de Santa Cruz da Conceição, Estado de São Paulo e de **Albertina Bontempelli de Carli**, natural de Santa Cruz da Conceição, Estado de São Paulo, residentes e domiciliados ambos em Pirassununga, deste Estado, falecido no dia trinta de novembro de dois mil e um (30/11/2001), à zero hora e cinquenta minutos, no Hospital São Francisco, neste 1º Subdistrito. O atestado de óbito foi firmado pelo Doutor Pedro Luis Pompeu, CRM 50811 que deu como causa da morte **Septicemia, Pneumonia Bilateral**. O sepultamento foi realizado no cemitério Municipal de Pirassununga, deste Estado. Foi declarante **Peterle Foffa**. Observações: Era casado com Silvana Aparecida Bruno Oliveira de Carli, em Pirassununga, deste Estado, LQ B-70, fls. 82, nº 5319, deixando a filha: **Maria Beatriz**, com 1 ano de idade. Deixou bens, não deixando testamento conhecido. Era eleitor em Pirassununga, deste Estado. Era reservista. O falecido era portador do RG: 13.989.033/SSP-SP e Título Eleitoral nº 1285079801-59, zona 311, seção 15.

O referido é verdade e dou fé.
Ribeirão Preto, 04 de dezembro de 2001.

Elisabeth Paes de Almeida Ribeiro
Oficiala Substituta

Reconheço por semelhança a firma supra de **Elisabeth Paes de Almeida Ribeiro** e dou fé.
Ribeirão Preto, 04 de dezembro de 2001.
Em testemunho da verdade.

Elisabeth Paes de Almeida Ribeiro
Oficiala Substituta
RG: 8.847.605-SP

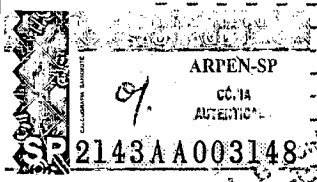
Sheila Maris Praxedes
Escrevente Autorizada

* VALIDO SOMENTE COM O SELO DE AUTENTICIDADE *


Enlamentos Estado Cart.Serv. Apagais Total
11,00 0,38 2,20 0,01 13,59

Selos recolhidos pela guia nº 00277/01.
Digitado por : FERNANDO GUEDES

HOME PAGE: www.1cartorio.com.br




OFICIAL DE REG. CIVIL DE PIRASSUNUNGA - SP
CONTENHA ASSINATURA ORIGINAL EST. ADR
Pirassununga, 05 de dezembro de 2001
RS 092





PREFEITURA MUNICIPAL DE PIRASSUNUNGA
Estado de São Paulo
SECRETARIA MUNICIPAL DE ADMINISTRAÇÃO



- DECRETO Nº 3.328, DE 17 DE MAIO DE 2007 -

ADEMIR ALVES LINDO, Prefeito
Municipal de Pirassununga, Estado
de São Paulo.....

No uso de suas atribuições legais, e de conformidade com os autos do
protocolado da Secretaria Municipal de Administração nº 258, de 2 de fevereiro de 2004,

DECRETA :

Art. 1º Fica aprovado de acordo com os termos das Leis Municipais Complementares nºs 70/06 e 75/06, o projeto de loteamento urbano, de propriedade da Prefeitura Municipal de Pirassununga, inscrita no CNPJ sob nº 45.731.650/0001-45, caracterizado como “Loteamento Empresarial e Industrial”, para abrigar indústrias do Tipo I1 – Indústria virtualmente sem risco ambiental e I2 – Indústria de risco ambiental leve, além de empresas não poluentes, com características de Indústrias do tipo I1 e I2, com área de construção superior a 2.500 metros quadrados, indústrias essas caracterizadas de conformidade com a Lei Estadual nº 5.597, de 6 de fevereiro de 1987, que visa estabelecer normas e diretrizes para o zoneamento industrial no Estado de São Paulo, cujo loteamento está situado na zona urbana desta cidade, entre os entornos da Av. Felipe Boller Jr., Rodovia SP-225, Rua Siqueira Campos e Av. Engº Josias de Oliveira, composto de uma área de terra com 242.631,192 metros quadrados, contendo um total de 65 lotes, imóvel esse objeto da matrícula nº 26.350, do cartório imobiliário local, a qual contém uma área total de 679.896,595 metros quadrados, e que se encontra cadastrada nesta municipalidade sob nº 6887.34.019.001.00.2, remanescendo nesta matrícula, após a aprovação do citado projeto de loteamento, uma área de terra, não integrante do loteamento, composta de 437.265,403 metros quadrados, tudo conforme consta dos autos do protocolado nº 258/2004, cujos projetos e memoriais descritivos, receberão o número deste Decreto.

Art. 2º A Prefeitura Municipal de Pirassununga, em função de que referido projeto de loteamento fora conduzido e obtido diretrizes, através da Lei Complementar Municipal nº 007/93, deverá executar sob as suas expensas, no que couber, as obras citadas nos incisos do Artigo 9º, da Lei Municipal Complementar nº 75/06, de acordo com os projetos de infra-estrutura, sendo obrigatória a execução das obras abaixo discriminadas:


I - Abertura das vias de comunicação (ruas) e das áreas de recreação, com limpeza da área: Terraplenagem de apoio, com proteção superficial do solo, obras de drenagem e muros de arrimo;

II - Topografia: locação e colocação de marcos de concreto de alinhamento e nivelamento dos lotes, e dos localizados nos ângulos e curvas das vias projetadas e nas divisas dos lotes;

III - Guias e sarjetas das vias públicas;



PREFEITURA MUNICIPAL DE PIRASSUNUNGA
Estado de São Paulo
SECRETARIA MUNICIPAL DE ADMINISTRAÇÃO



IV - Redes de galerias de águas pluviais: execução de bocas de lobo, etc. conforme projeto aprovado pelo SAEP;

V - Redes de coleta de esgoto com ligações domiciliares ao coletor tronco do loteamento até o emissário, quando for o caso, conforme projetos aprovados pelo SAEP;

VI - Rede de abastecimento de água com ligação da rede interna do loteamento até a adutora existente, incluída as ligações domiciliares, conforme projetos aprovados pelo SAEP;

VII - Pavimentação asfáltica das vias públicas;

VIII - Arborização: áreas verdes, praças e vias públicas;

IX - Rede de energia elétrica e de iluminação pública;

X - Placas indicativas de nome de vias públicas (sinalização viária).

§ 1º As obras a que se refere este artigo serão executadas com observância das especificações dos projetos executivos, e serão a cargo da Prefeitura Municipal.

§ 2º A execução das redes de energia elétrica e de iluminação pública obedecerão as normas da ELEKTRO e serão recebidas pela mesma.

Art. 3º Fica o Oficial do Cartório de Registro de Imóveis da Comarca de Pirassununga, autorizado a proceder na matrícula nº 26.350, o destaque da área loteada composta de 242.631,192 metros quadrados, e da abertura de novas matrículas, tanto da área loteada, como da área de 437.265,403 metros quadrados, remanescente da matrícula nº 26.350, e que não integra o loteamento.

Art. 4º Especificações construtivas:

§ 1º Prover taxa de permeabilidade mínima de 5% para os lotes, quando de sua edificação, ficando vedada a sua pavimentação;

§ 2º O recuo frontal das edificações será de 4,00 metros, e o percentual da área a ser edificada deverá atender, no que couber, o que dispõe o Decreto Estadual nº 13.069/78, bem como, demais normativas legais;


§ 3º Os adquirentes dos lotes oriundos desse loteamento deverão construir um poço de infiltração para as águas pluviais provenientes dos telhados das edificações e das áreas livres do terreno, cujos projetos deverão ser executados juntamente com os das edificações, a serem apresentados para aprovação perante a Municipalidade, observando-se o índice pluviométrico da região.

Art. 5º Todas as condições e restrições imputadas para o empreendimento constantes dos Artigos deste Decreto, deverão constar do registro do loteamento.

Parágrafo único. O Titular do Cartório de Registro de Imóveis da Comarca de Pirassununga, deverá fazer cumprir o estabelecido neste Artigo.



PREFEITURA MUNICIPAL DE PIRASSUNUNGA
Estado de São Paulo
SECRETARIA MUNICIPAL DE ADMINISTRAÇÃO




Art. 6º Fica atribuído o número deste Decreto, nos projetos e memoriais descritivos, constantes do protocolado nº 258/04.

Parágrafo único. Faz parte deste, o croqui de localização do imóvel no município.


Art. 7º A área especificada na alínea "a", objeto da matrícula nº 26.350, encontra-se inserida no perímetro urbano do Município, através da Lei Complementar Municipal nº 71/2006.

Art. 8º Este Decreto entrará em vigor na data de sua publicação, revogadas as disposições em contrário.

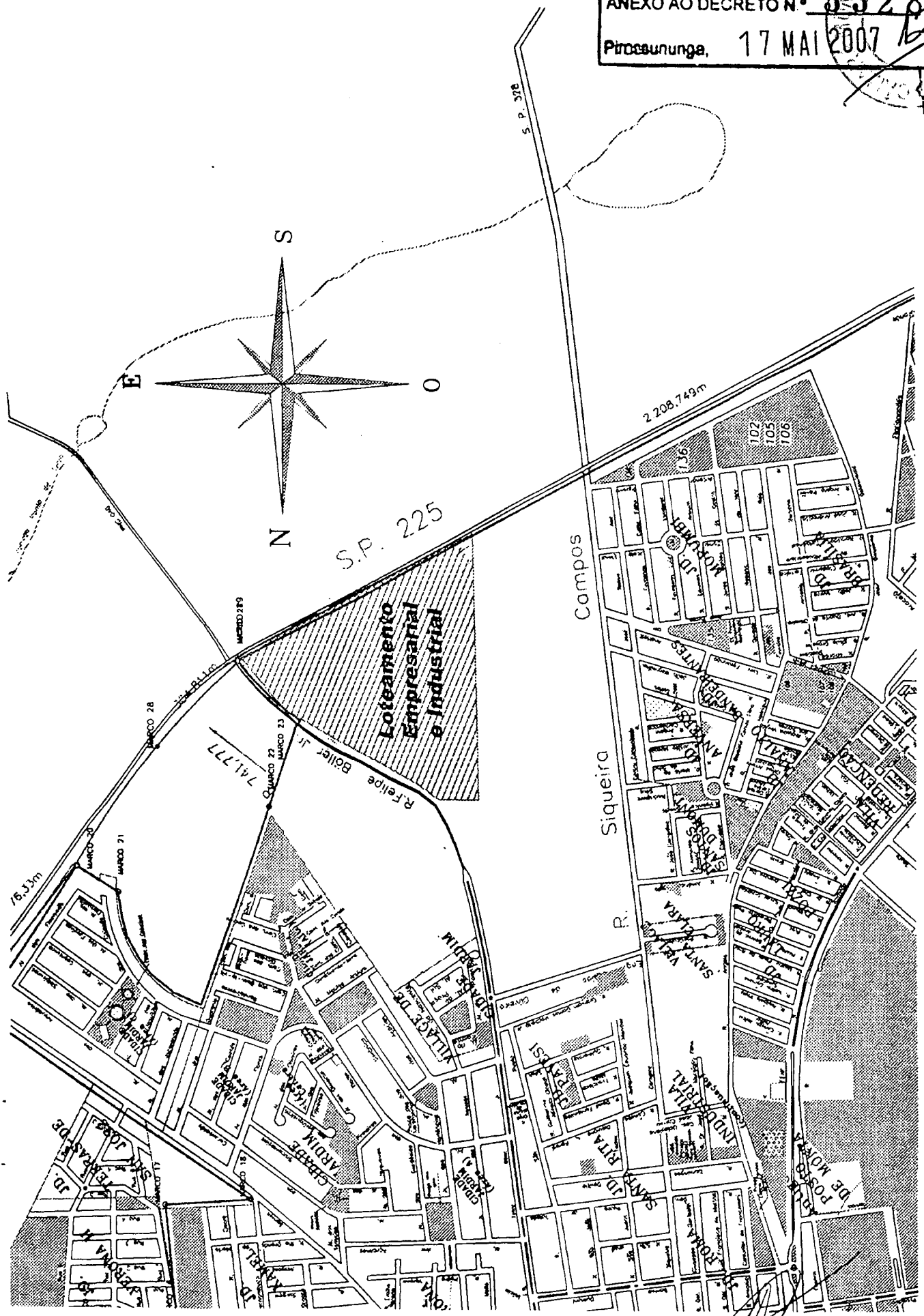
Pirassununga, 17 de maio de 2007.


- ADEMIR ALVES LINDO -
Prefeito Municipal

Publicado na Portaria
Data supra.


JORGE LUIS LOURENÇO.
Secretário Municipal de Administração.
dag/.

PREFEITURA MUNICIPAL DE PIRASSUNUNGA
ANEXO AO DECRETO N° 3328
Pirassununga, 17 MAI 2007

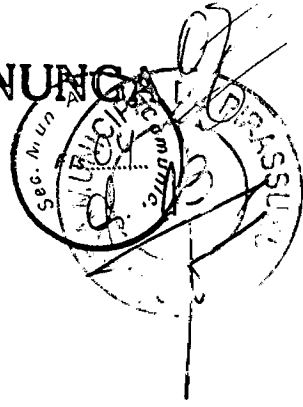




PREFEITURA MUNICIPAL DE PIRASSUNUNGA

ESTADO DE SÃO PAULO

SECRETARIA MUNICIPAL DE ADMINISTRAÇÃO
SETOR DE PATRIMÔNIO



MEMORIAL DESCRITIVO

PROPRIEDADE:

Imóvel que consta pertencer a Prefeitura Municipal de Pirassununga, conforme Transcrição nº 3843, do livro 3"E";

REFERÊNCIA:

Protocolo Administrativo nº 0805/96, fls. 30;

ROTEIRO E LOCALIZAÇÃO DO

OBJETO:

Uma área de terra composta de 255.171,9733 metros quadrados, situado no perímetro urbano do Município de Pirassununga, Estado de S.Paulo, que assim se descreve:

Tem seu início no ponto 01A, situado na divisa com a propriedade do DER, (Estrada Est. SP225), distante 309,90 metros do entroncamento da rua Sig. Campos, com a referida Estrada. Daí, com o rumo de $79^{\circ}24'$ Ne e distância de 586,26 metros, atinge-se o pto. 02. Daí, com o rumo de $77^{\circ}05'$ NE e distância de 43,72 metros, atinge-se o pto. 03. Daí, com o rumo de $74^{\circ}34'$ NE e distância de 73,77 metros, atinge-se o pto.04, situado na divisa com a Estrada Mun. PNG 040, confrontando-se do pto. 01 ao 04, com a Estrada Estadual SP 225. Daí, com o rumo de $23^{\circ}01'$ NW e distância de 130,84 metros, atinge-se o ponto 05. Daí, com o rumo de $28^{\circ}48'$ NW e distância de 41,42 metros, atinge-se o ponto 06. Daí, com o rumo de $37^{\circ}57'$ NW e distância de 41,62 metros, atinge-se o ponto 07. Daí, com o rumo de $43^{\circ}55'$ NW e distância de 124,72 metros, atinge-se o ponto 08. Daí, com o rumo de $45^{\circ}12'$ NW e distância de 32,65 metros, atinge-se o ponto 09. Daí, com o rumo de $46^{\circ}07'$ NW e distância de 89,15 metros, atinge-se o ponto 10. Daí, com o rumo de $44^{\circ}39'$ NW e distância de 122,11 metros, atinge-se o ponto 11. Daí, com o rumo de $37^{\circ}39'$ NW e distância de 68,64 metros, atinge-se o ponto 12, confrontando-se do ponto 04 ao 12, com a Estrada Municipal PNG 040. Daí, com o rumo de $72^{\circ}29'40''$ NW e distância de 108,45 metros atinge-se o ponto 12A. Daí, com o rumo de $15^{\circ}34'16''$ SW e distância de 701,00 metros, atinge-se o ponto 01A, inicial desta inscrição, confrontando-se do ponto 12 ao 01A, com área -



PREFEITURA MUNICIPAL DE PIRASSUNUNGA

ESTADO DE SÃO PAULO

SECRETARIA MUNICIPAL DE ADMINISTRAÇÃO

SETOR DE PATRIMÔNIO



área remanescente desta de propriedade da Prefeitura Municipal de Pirassununga.


NOTA:

A descrição supra e retro descrita, foi baseada na planta de fls. 30, do prot. adm. nº 0805/96, cujo levantamento topográfico, consta ter sido executado pelo Engº Agrim. Luís Henrique Zema.

Pirassununga, 03 de junho de 1.996.

ENGº  ANTONIO CARLOS MARUCCHI.


PREFEITO MUNICIPAL.





REPÚBLICA FEDERATIVA DO BRASIL
COMARCA DE PIRASSUNUNGA
ESTADO DE SÃO PAULO



CARTÓRIO DE REGISTRO DE IMÓVEIS E ANEXOS
EDIFÍCIO DO FORUM - FONE 2182




Bel. NELSON RIBEIRO, Oficial do Cartório de Registro de Imóveis e Anexos da Comarca de Pirassununga, Estado de São Paulo, etc.

CERTIFICA,

a pedido da Prefeitura Municipal desta cidade, que revendo no Cartório a seu cargo, os livros competentes, deles verificou constar no de número "3-E" às fôlhas 109 (cento e nove); em data de 02 (dois) de fevereiro de 1.940 (hum mil novecentos e quarenta) a transcrição sob número de ordem :- 3.843 (três mil oitocentos e quarenta e três); de uma Escritura de Compra e Venda de 30 (trinta) de janeiro de 1.940 (hum mil novecentos e quarenta), lavrada nas Notas do 1º Tabelião desta Comarca, Senhor Amasilio Conceição, pela qual :- a Prefeitura Municipal de Pirassununga, representada por seu Prefeito, Senhor Bellarminio Del Nero, adquiriu de:- Basilio Alves Pereira e sua mulher Amelia Alves de Oliveira; domiciliados neste município, lavradores, pela importância de 30:500\$000 (trinta contos e quinhentos mil reis);- Uma gleba de terras, situada na fazenda denominada "Ponte de Terra", deste município, contendo a área de trinta e meio alqueires, em ~~invernadas~~ confrontando por um lado com a estrada de rodagem Estadual para Leme, por outro lado com a estrada de rodagem para o Itaquari, por outro lado com Francisco Martins, e por outro lado com os transmitentes, gleba esta formada pelos lotes números 3, 4, 5, 6 e 7, da planta das terras dos outorgantes na aludida fazenda

da, levantada pelo engenheiro Waldemar Guaracy Silva. Consta na
coluna de averbações o seguinte: - "Consta do título que a es-
critura objeto desta transcrição, é lavrada em virtude de des-
propriação amigável relativa ao projeto de Decreto-Lei número
19, da Prefeitura Municipal de 19 de dezembro de 1.939, em anda-
mento no Departamento Administrativo do Estado, conforme foi -
delcarado no ato de sua lavratura pelo representante legal da
outorga compradora. Pirassununga, 02 de fevereiro de 1.940. - O-
referido é verdade e dá fé. Pirassununga, 05 (cinco) de novembro
de 1.979 (hum mil novecentos e setenta e nove). O Escrevente -
Autorizado, , (Bel. Antonio Carlos Ribeiro
Braga). O Oficial, , (Bel. Nelson Ribeiro). - .



(isenta de selos - interesse da P. Municipal de Pirassununga)



Cartório do Registro de Imóveis
Comarca de Pirassununga - SP.


Bel. ANTONIO CARLOS RIBEIRO BRAGA
Escrevente


ATUALIZAÇÃO

presente certidão fica atualizada em todos os seus
expressos, não tendo sofrido nenhuma alteração
presente data.

Pirassununga, 20 de setembro de 1988

O OFICIAL


Cartório do Registro de Imóveis
Comarca de Pirassununga - SP

CART. REG. IM. E ANEXOS	
PIRASSUNUNGA - SP	
Valor cobrado por	Cert.
As Serventarias	101,53 (50%)
As Emodes	
As PESF	
(Outros)	
Total	101,53 (50%)
	
Responsável	


Isenta de selos Interesse da
Pref. Municipal de Pirassununga



PREFEITURA MUNICIPAL DE PIRASSUNUNGA

Estado de São Paulo

SECRETARIA MUNICIPAL DE ADMINISTRAÇÃO



LEI COMPLEMENTAR Nº 70, DE 19 DE OUTUBRO DE 2006

"Dispõe sobre a implantação do Loteamento Empresarial e Industrial no município de Pirassununga - SP e dá outras providências".....

A CÂMARA DE VEREADORES APROVA E O PREFEITO MUNICIPAL DE PIRASSUNUNGA SANCIONA E PROMULGA A SEGUINTE LEI COMPLEMENTAR:


Art. 1º Fica o Poder Executivo autorizado a implantar um Loteamento Empresarial e Industrial na área de **242.631,192 metros quadrados**, de sua propriedade, objeto da área maior, da matrícula nº 26.350, do cartório imobiliário local, **para abrigar indústrias do tipo II** - Indústria virtualmente sem risco ambiental, e **II 2** - Indústria de risco ambiental leve, além de empresas **não poluentes**, com características de indústrias do tipo **II e II 2**, com área de construção superior a 2.500 m² (dois mil e quinhentos metros quadrados), indústrias essas, caracterizadas de conformidade com a Lei Estadual nº 5.597, de 6 de fevereiro de 1987, que estabeleceu diretrizes para o zoneamento industrial para os municípios do Estado de São Paulo, sendo que a área que receberá o referido loteamento, tem a seguinte descrição: **uma área de terra**, destacada da **GLEBA 1**, objeto da matrícula número 26.350 das fichas 1 e 2 do livro 2, de 27 de janeiro de 2006, do cartório imobiliário local, a qual é delimitada por um polígono irregular, a qual se inicia no vértice nº 5, cravado na divisa do prolongamento da Avenida Felipe Boller Júnior com o Sítio Ponte de Terra - Área - 1, definido pela coordenada plana retangular UTM **N= 7.562.480,4026** metros, **E= 250.391,1011** metros, conforme planta anexa: deste, segue com azimute **159°44'25"** e ao percorrer uma distância de **10,752** metros, encontra-se o vértice nº 6, confrontando-se do vértice nº 5 ao vértice nº 6 com o Sítio Ponte de Terra - Área 1, matriculado sob nº 24.184, de propriedade da Sra. Lygia Araújo; deste, segue com azimute **155°39'48"** e ao percorrer uma distância de **49,025** metros, encontra-se o vértice nº 7; deste, mede-se em desenvolvimento de curva circular **15,417** metros, formado por um arco de raio de **65,308** metros, ou pela corda do arco com azimute **148°54'01"** e ao percorrer uma distância de **15,381** metros encontra-se o vértice nº 8; deste, mede-se em desenvolvimento de curva circular de **36,785** metros, formado por um arco de raio de **220,503** metros, ou pela corda do arco com azimute **137°20'01"** e ao percorrer uma distância de **36,743** metros encontra-se o vértice nº 9; deste, mede-se em desenvolvimento de curva circular de **16,279** metros, formado por um arco de raio de **69,994** metros, ou pela corda do arco com azimute **125°52'20"** e ao percorrer uma distância de **16,242** metros encontra-se o vértice nº 10; deste, segue com azimute **119°12'35"** e ao percorrer uma distância de **54,060** metros, encontra-se o vértice nº 11; deste, segue com azimute **117°59'06"** e ao percorrer uma distância de **183,341** metros, encontra-se o vértice nº 12; deste, segue com azimute **118°17'56"** e ao percorrer uma distância de **92,606** metros, encontra-se o vértice nº 13; deste, segue com azimute **118°14'42"** e ao percorrer uma distância de **42,814** metros, encontra-se o vértice nº 14; deste, segue com azimute **120°37'19"** e ao percorrer uma distância de **24,108** metros, encontra-se o vértice nº 15; deste, segue com azimute **135°07'09"** e ao percorrer uma distância de **23,156** metros, encontra-se o vértice nº 16; deste, segue com azimute **136°50'02"** e ao percorrer uma distância de **54,375** metros, encontra-se o vértice nº 17; deste, segue com azimute **137°25'51"** e ao percorrer uma distância de **49,254** metros, encontra-se o vértice nº 18; deste, segue com azimute **136°16'49"** e ao percorrer uma distância de **62,550** metros, encontra-se o vértice nº 19, confrontando-se do vértice nº 6 ao vértice nº 19 com o Sítio Ponte de Terra - Área 2, matriculado sob nº 24.185, de propriedade da Sra. Lygia Araújo: deste,



PREFEITURA MUNICIPAL DE PIRASSUNUNGA

Estado de São Paulo

SECRETARIA MUNICIPAL DE ADMINISTRAÇÃO



mede-se em desenvolvimento de curva circular de **138,029** metros, formado por um arco de raio de **948,058** metros, ou pela corda do arco com azimute **237°58'19"** e ao percorrer uma distância de **137,907** metros encontra-se o vértice nº **20**; deste, segue com azimute **242°08'34"** e ao percorrer uma distância de **414,793** metros, encontra-se o vértice **A**, confrontando-se do vértice nº **19** ao vértice **A** com a faixa de domínio da Rodovia SP 225, de propriedade do DER – Departamento de Estrada de Rodagem; deste, segue com azimute **314°48'38"** e ao percorrer uma distância de **195,419** metros, encontra-se o vértice **B**; deste, segue com azimute **358°18'49"** e ao percorrer uma distância de **447,486** metros, encontra-se o vértice **C**; deste, mede-se em desenvolvimento de curva circular de **43,983** metros, formado por um arco de raio de **53,00** metros, ou pela corda do arco com azimute **22°05'16"** e ao percorrer uma distância de **42,731** metros encontra-se o vértice **D**; deste, segue com azimute **45°51'41"** e ao percorrer uma distância de **32,497** metros, encontra-se o vértice **E**; deste, mede-se em desenvolvimento de curva circular de **17,580** metros, formado por um arco de raio de **15,519** metros, ou pela corda do arco com azimute **13°24'27"** e ao percorrer uma distância de **16,655** metros encontra-se o vértice **F**; deste, segue com azimute **338°50'28"** e ao percorrer uma distância de **17,166** metros, encontra-se o vértice **G**; deste, segue com azimute **69°33'17"** e ao percorrer uma distância de **52,591** metros, encontra-se o vértice inicial nº **5**, confrontando-se do vértice **A** ao vértice nº **5** com a área remanescente de propriedade da Prefeitura Municipal de Pirassununga; originário desta descrição contendo um perímetro de **2.074,070** metros e uma área de **242.631,192** metros quadrados, ou **24,263** Hectares, ou **10,026** Alqueires Paulista.

Art. 2º Da área descrita no Artigo 1º fica o Poder Executivo autorizado a desmembrá-la em lotes, destinados à implantação de empresas e indústrias citadas no referido artigo, cujos lotes, se fará a alienação, em conformidade com o disposto na Lei nº 2.483, de 16 de setembro de 1993, que instituiu o Programa de Incentivos ao Desenvolvimento Econômico de Pirassununga - PROGRIDE.

Art. 3º As despesas decorrentes da execução da presente Lei Complementar correrão à conta de dotações orçamentárias próprias, ficando o Poder Executivo autorizado a suplementá-las, se necessário, por Decreto, nos termos do Artigo 43, seus incisos e parágrafos, da Lei Federal n.º 4.320, de 17 de março de 1964.

Art. 4º Esta Lei Complementar entra em vigor na data de sua publicação, revogadas as disposições em contrário, especialmente a Lei nº 2.776, de 7 de outubro de 1996.

Pirassununga, 19 de outubro de 2006.

- ADEMIR ALVES LINDO -
Prefeito Municipal

Publicada na Portaria
Data supra.

JORGE LUIS LOURENÇO.
Secretário Municipal de Administração.
dag/.

REGISTRO DE IMÓVEIS DA COMARCA DE PIRASSUNUNGA - SP

LIVRO 2 - REGISTRO GERAL


INCRA

CADASTRO MUNICIPAL

MATRÍCULA Nº 26.350 FICHA Nº 3
 PIRASSUNUNGA 27 DE janeiro DE 2.006

IMÓVEL: Uma gleba de terras, designada "1", situada nesta comarca, delimitada por um polígono irregular, cuja descrição inicia-se no vértice denominado 1, cravado na divisa da propriedade da Cejota Construtora Ltda, com o prolongamento da Avenida Felipe Boller Junior, definido pela Coordenada planas retangulares UTM, N:7.562.870,3453 metros, E:250.303,3533 metros, conforme planta; segue-se pelo azimute 171º 44' 57" e ao percorrer uma distância de 170,050 (cento e setenta vírgula zero cinquenta) metros, encontra-se o vértice n.2, confrontando-se do vértice n.1 ao vértice n.2 com a propriedade da Cejota Construtora Ltda, matrícula n.24920; deste segue-se pelo azimute 166º 24' 24" e ao percorrer uma distância de 137,009 (cento e trinta e sete vírgula zero zero nove) metros, encontra-se o vértice n.3; deste, segue-se pelo azimute 163º 46' 39" e ao percorrer uma distância de 20,203 (vinte vírgula duzentos e três) metros, encontra-se o vértice n.4; deste, segue-se pelo azimute 159º 44' 25" e ao percorrer uma distância de 73,639 (setenta e três vírgula seiscentos e trinta e nove) metros, encontra-se o vértice n.5; deste, segue-se pelo azimute 159º 44' 25" e ao percorrer uma distância de 10,752 (dez vírgula setecentos e cinquenta e dois) metros, encontra-se o vértice n.6, confrontando-se do vértice n.2 ao vértice n.6, com o Sítio Ponte de Terra - Área 1, matrícula n.24.184, de propriedade da Sra. Lygia Araújo; deste, segue-se pelo azimute 155º 39' 48" e ao percorrer uma distância de 49,025 (quarenta e nove vírgula zero vinte e cinco) metros, encontra-se o vértice n.7; deste, mede-se em desenvolvimento de curva circular 15,417 (quinze vírgula quatrocentos e dezessete) metros, formado por um arco de raio 65,308 (sessenta e cinco vírgula trezentos e oito) metros, ou pela corda do arco com azimute 148º 54' 01" e ao percorrer uma distância de 15,381 (quinze vírgula trezentos e oitenta e um) metros, encontra-se o vértice n.8; deste, mede-se em desenvolvimento de curva circular 36,785 (trinta e seis vírgula setecentos e oitenta e cinco) metros, formado por um arco de raio 220,503 (duzentos e vinte vírgula quinhentos e três) metros, ou pela corda do arco com azimute 137º 20' 01" e ao percorrer uma distância de 36,743 (trinta e seis vírgula setecentos e quarenta e três) metros, encontra-se o vértice n.9; deste, mede-se em desenvolvimento de curva circular 16,279 (dezesseis vírgula duzentos e setenta e nove) metros, formado por um arco de raio 69,994 (sessenta e nove vírgula novecentos e noventa e quatro) metros, ou pela corda do arco com azimute 125º 52' 20" e ao percorrer uma distância de 16,242 (dezesseis vírgula duzentos e quarenta e dois) metros, encontra-se o vértice n.10; deste, segue-se pelo azimute 119º 12' 35" e ao percorrer uma distância de 54,060 (cinquenta e quatro vírgula zero

continua no verso



CONTINUAÇÃO

sessenta) metros, encontra-se o vértice n.11; deste, segue-se pelo azimute $117^{\circ} 59' 06''$ e ao percorrer uma distância de 183,342 (cento e oitenta e três vírgula trezentos e quarenta e dois) metros, encontra-se o vértice n.12; deste, segue-se pelo azimute $118^{\circ} 17' 56''$ e ao percorrer uma distância de 92,606 (noventa e dois vírgula seiscentos e seis) metros, encontra-se o vértice n.13; deste, segue-se pelo azimute $118^{\circ} 14' 42''$ e ao percorrer uma distância de 42,814 (quarenta e dois vírgula oitocentos e catorze) metros, encontra-se o vértice n.14; deste, segue-se pelo azimute $120^{\circ} 37' 19''$ e ao percorrer uma distância de 24,108 (vinte e quatro vírgula cento e oito) metros, encontra-se o vértice n.15; deste, segue-se pelo azimute $135^{\circ} 07' 09''$ e ao percorrer uma distância de 23,156 (vinte e três vírgula cento e cinquenta e seis) metros, encontra-se o vértice n.16; deste, segue-se pelo azimute $136^{\circ} 50' 02''$ e ao percorrer uma distância de 54,375 (cinquenta e quatro vírgula trezentos e setenta e cinco) metros, encontra-se o vértice n.17; deste, segue-se pelo azimute $137^{\circ} 25' 51''$ e ao percorrer uma distância de 49,254 (quarenta e nove vírgula duzentos e cinquenta e quatro) metros, encontra-se o vértice n.18; deste segue-se pelo azimute $136^{\circ} 16' 49''$ e ao percorrer uma distância de 62,550 (sessenta e dois vírgula quinhentos e cinquenta) metros, encontra-se o vértice n.19, confrontando-se do vértice n.6 ao vértice n.19, com o Sítio Ponte de Terra -Área 2, matrícula n.24.185, de propriedade da Sra. Lygia Araújo; deste, mede-se em desenvolvimento de curva circular 138,029 (cento e trinta e oito vírgula zero vinte e nove) metros, formado por um arco de raio 948,058 (novecentos e quarenta e oito vírgula zero cinquenta e oito) metros, ou pela corda do arco com azimute $237^{\circ} 58' 19''$ e ao percorrer uma distância de 137,907 (cento e trinta e sete vírgula novecentos e sete) metros, encontra-se o vértice n.20; deste, segue-se pelo azimute $242^{\circ} 08' 34''$ e ao percorrer uma distância de 470,605 (quatrocentos e setenta vírgula seiscentos e cinco) metros, encontra-se o vértice n.21, confrontando-se do vértice n.19 ao vértice n.21 com a faixa de domínio da Rodovia SP 225, de propriedade do DER - Departamento de Estrada de Rodagem; deste, segue-se pelo azimute $323^{\circ} 37' 42''$ e ao percorrer uma distância de 53,077 (cinquenta e três vírgula zero setenta e sete) metros, encontra-se o vértice n.22; deste, segue-se pelo azimute $233^{\circ} 25' 29''$ e ao percorrer uma distância de 346,316 (trezentos e quarenta e seis vírgula trezentos e dezesseis metros), encontra-se o vértice n.23, confrontando-se do vértice n.21 ao vértice n.23 com o Sítio Santo Antonio, matrícula n.10.535, de propriedade dos Srs. Norberto Pereira da Silva e outros; deste, segue-se pelo azimute $242^{\circ} 08' 34''$ e ao percorrer uma distância de 74,531 (setenta e quatro vírgula quinhentos e trinta e um) metros, encontra-se o vértice n.24, confrontando-se do vértice n.23 ao vértice n.24 com a faixa de domínio da Rodovia SP 225, de propriedade do DER - Departamento de Estrada de Rodagem; deste, segue-se pelo azimute $353^{\circ} 23' 52''$ e ao percorrer uma distância de 1.177,295 (um mil cento e setenta e sete vírgula duzentos e noventa e cinco) metros, encontra-se o vértice n.25, confrontando-se do vértice n.24 ao vértice n.25 com a rua Siqueira Campos, de propriedade da Prefeitura Municipal de Pirassununga; deste, mede-se em desenvolvimento de curva circular 12,286 (doze vírgula duzentos e oitenta e seis) metros, for-



REGISTRO DE IMÓVEIS DA COMARCA DE PIRASSUNUNGA - SP

LIVRO 2 - REGISTRO GERAL

INCRA

CADASTRO MUNICIPAL

MATRÍCULA Nº 26.350 FICHA Nº 21
PIRASSUNUNGA DE DE

IMÓVEL: (continuação)

mado por um arco de raio 9,000 (nove) metros, ou pela corda do arco com azimute de 32º 30' 23" e ao percorrer uma distância de 11,354 (onze vírgula trezentos e cinquenta e quatro) metros, encontra-se o vértice n.26, confrontando-se do vértice n.25 ao vértice n.26 com a confluência da rua Siqueira Campos com a Avenida Eng. Josias de Oliveira, de propriedade da Prefeitura Municipal de Pirassununga; deste, segue-se pelo azimute 71º 36' 54" e ao percorrer uma distância de 422,430 (quatrocentos e vinte e dois vírgula quatrocentos e trinta) metros, encontra-se o vértice inicial n.1, confrontando-se do vértice n.26 ao vértice n.1 com a Avenida Eng. Josias de Oliveira, de propriedade da Prefeitura Municipal de Pirassununga, originário desta descrição, contendo um perímetro de 3.809,996 (três mil oitocentos e nove vírgula noventa e seis) metros e uma área de 679.896,595 (seiscentos e setenta e nove mil oitocentos e noventa e seis vírgula quinhentos e noventa e cinco) metros quadrados, ou 67,990 hectares, ou 28,095 alqueires paulista.

Encontrando-se referido imóvel cadastrado na Prefeitura Municipal como contribuinte n.6887.34.019.001.00.2.

PROPRIETÁRIA: PREFEITURA MUNICIPAL DE PIRASSUNUNGA-SP, inscrita no CNPJ/MF sob n.45.731.650/0001-45, com sede na rua Galício Del Nero, n.51, nesta cidade.

REGISTRO ANTERIOR: Transcrição n.3.843, do livro 3-E, de 02 de fevereiro de 1.940, deste registro. A Escrevente, (Maria Ercília Capodifoglio Pavan). O Oficial, (Bel. Fábio Azevêda de Toledo).

OFICIAL DE REGISTRO DE IMÓVEIS
COMARCA DE PIRASSUNUNGA - SP

Apresenta cópia verdadeira da petição
epicuratória, nos termos do art. 17 do Lei nº
5015/73, e cota autêntica do registro arquivado
nesta serventia, dou fé

Pirassununga,

06 FEV 2006

[Handwritten signature]

C.R.I.A. Pirassununga-SP
Ato Certidão

Ato Serventia 16,62
Ato P.º 0000
Ato P.º 0000
S.º 0000 (1.º C.º)
P.º 0000
P.º 16,62
P.º 0000
Cota e Litis resol. 0000

INTERESSE DA PREFEITURA MUNICIPAL

Registro de Imóveis e Anexos
PIRASSUNUNGA - SP.
Maria Ercília Capodifoglio Pavan
Escrevente

REGISTRO DE IMÓVEIS DA COMARCA DE PIRASSUNUNGA - SP

LIVRO 2 - REGISTRO GERAL

INCRA

CADASTRO MUNICIPAL

MATRÍCULA Nº 26.351

FICHA Nº

PIRASSUNUNGA 27 DE janeiro


DE 2.006

IMÓVEL: Uma gleba de terras, designada "2", situada nesta comarca, delimitada por um polígono irregular, cuja descrição inicia-se no vértice n.27, cravado na divisa da faixa de domínio da Rodovia SP 225 com a Estrada Municipal PNG 040, definido pela coordenada plana retangular UTM N=7.561.979,3060 metros, E=250.979,6349 metros, conforme planta; deste, segue-se com azimute 141º 39' 13" e ao percorrer uma distância de 31,043 (trinta e um vírgula zero quarenta e três) metros, encontra-se o vértice n.28, confrontando-se do vértice n.27 ao vértice n.28 com a Estrada Municipal PNG 040; deste, segue-se com azimute 234º 12' 07" e ao percorrer uma distância de 54,842 (cinquenta e quatro vírgula oitocentos e quarenta e dois) metros, encontra-se o vértice n.29; deste, segue-se com azimute 233º 01' 26" e ao percorrer uma distância de 261,261 (duzentos e sessenta e um vírgula duzentos e sessenta e um) metros, encontra-se o vértice n.30, confrontando-se do vértice n.28 ao vértice n.30, com a Chácara Ponte de Terra, transcrita sob n.23.011 do livro 3-U e matrícula n.23.840, de propriedade da Sra. Odette Wegmuller; deste, segue-se com azimute 233º 01' 26" e ao percorrer uma distância de 246,000 (duzentos e quarenta e seis) metros, encontra-se o vértice n.31; deste, segue-se com azimute 324º 18' 39" e ao percorrer uma distância de 110,000 (cento e dez) metros, encontra-se o vértice n.32, confrontando-se do vértice n.30 ao vértice n.32 com o Sítio Santo Antonio, matrícula n.10.535, de propriedade dos Srs. Norberto Pereira da Silva e outros; deste, segue-se com azimute 62º 08' 34" e ao percorrer uma distância de 424,926 (quatrocentos e vinte e quatro vírgula novecentos e vinte e seis) metros, encontra-se o vértice n.33; deste, mede-se em desenvolvimento de curva circular 140,010 (cento e quarenta vírgula zero dez) metros, formado por um arco de raio de 1.028,058 (um mil e vinte e oito vírgula zero cinquenta e oito) metros, ou pela corda do arco com azimute 58º 14' 28" e ao percorrer uma distância de 139,902 (cento e trinta e nove vírgula novecentos e dois) metros encontra-se o vértice inicial n.27, confrontando-se do vértice n.32 ao vértice n.27 com a faixa de domínio da Rodovia SP 225, propriedade do DER - Departamento de Estrada de Rodagem; originário desta descrição, contendo um perímetro de 1.268,082 (um mil duzentos e sessenta e oito vírgula zero oitenta e dois) metros e uma área de 37.020,215 (trinta e sete mil e vinte vírgula duzentos e quinze) metros quadrados.

Encontrando-se referido imóvel cadastrado na Prefeitura Municipal como contribuinte n.6887.34.019.001.00.2.

PROPRIETÁRIA: PREFEITURA MUNICIPAL DE PIRASSUNUNGA-SP, inscrita no CNPJ/MF sob n.45.731.650/0001-45, com sede na rua Galício

continua no verso



Nº 26.351

F. CHANº lv.

CONTINUAÇÃO

1 Nero, n.51, nesta cidade.

GISTRO ANTERIOR: Transcrição n.3.843, do livro 3-E, de 02 de vereiro de 1.940, deste registro. A Escrevente, (Maria Lília Capodifoglio Pavan). O Oficial, (Bel. Fabio Azevedo de Toledo).

REGISTRO DE IMÓVEIS E ANEXOS
MUNICÍPIO DE PIRASSUNUNGA - SP

A presente certidão, extraída por meio eletrônico, nos termos do art. 19, p. 1º da Lei nº 115/73, e cópia autêntica da original arquivado nesta secretaria, dou fé

Pirassununga, 07 FEV 2006
[Handwritten Signature]

Registro de Imóveis e Anexos
PIRASSUNUNGA - SP.
Carlos Alberto Mansur Ribeiro
Escrevente

INTERESSE DA PREFEITURA MUNICIPAL DE PIRASSUNUNGA

CRIA - Pirassununga-SP
CERTIDÃO

Atc	
As Secretarias	16,62
As Estado
As IPESP
SINOREG (R. Civil)
Trib. Justiça
Total	16,62

RECIBO
Cota e Custas



PREFEITURA MUNICIPAL DE PIRASSUNUNGA

ESTADO DE SÃO PAULO
SECRETARIA MUNICIPAL DE ADMINISTRAÇÃO



- LEI Nº 2.776/96 -

A CÂMARA MUNICIPAL APROVA E O PREFEITO MUNICIPAL DE PIRASSUNUNGA SANCIONA E PROMULGA A SEGUINTE LEI:

Artigo 1º) - Fica o Poder Executivo autorizado a implantar um "DISTRITO EMPRESARIAL" na área de terras, próprio municipal, que assim se descreve: "Tem seu início no ponto 01A, situado na divisa com a propriedade do DER, (Estrada Estadual SP-225), distante 309,90 metros do entroncamento da Rua Siqueira Campos, com a referida Estrada. Daí, com o rumo de 79° 24' NE e distância de 586,26 metros, atinge-se o ponto 02. Daí, com o rumo de 77° 05' NE e distância de 43,72 metros, atinge-se o ponto 03. Daí, com o rumo de 74° 34' NE e distância de 73,77 metros, atinge-se o ponto 04, situado na divisa com a Estrada Municipal PNG 040, confrontando-se do ponto 01 ao 04, com a Estrada Estadual SP-225. Daí, com o rumo de 23° 01' NW e distância de 130,84 metros, atinge-se o ponto 05. Daí, com o rumo de 28° 48' NW e distância de 41,42 metros, atinge-se o ponto 06. Daí, com o rumo de 37° 57' NW e distância de 41,62 metros, atinge-se o ponto 07. Daí, com o rumo de 43° 55' NW e distância de 124,72 metros, atinge-se o ponto 08. Daí, com o rumo de 45° 12' NW e distância de 32,65 metros, atinge-se o ponto 09. Daí, com o rumo de 46° 07' NW e distância de 89,15 metros, atinge-se o ponto 10. Daí, com o rumo de 44° 39' NW e distância de 122,11 metros, atinge-se o ponto 11. Daí, com o rumo de 37° 39' NW e distância de 68,64 metros, atinge-se o ponto 12, confrontando-se do ponto 04 ao 12, com a Estrada Municipal PNG 040. Daí, com o rumo de 72° 29' 40" NW e distância de 108,45 metros atinge-se o ponto 12A. Daí, com o rumo de 15° 34' 16" SW e distância de 701,00 metros, atinge-se o ponto 01A, inicial desta descrição, confrontando-se do ponto 12 ao 01A, com área remanescente desta propriedade da Prefeitura Municipal de Pirassununga, encerrando a área total de 255.171,9733 metros quadrados, área essa objeto da Transcrição Nº 3.843, fls. 109, do Livro "3-E", do Cartório Imobiliário local."



PREFEITURA MUNICIPAL DE PIRASSUNUNGA

ESTADO DE SÃO PAULO
SECRETARIA MUNICIPAL DE ADMINISTRAÇÃO

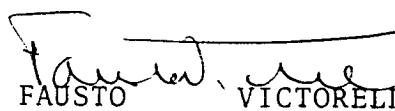


Artigo 2º)- A área de terras de que trata o Artigo anterior, destinar-se-á à implantação de Empresas, às quais se fará alienação de áreas de terras, de conformidade com o disposto na Lei Municipal Nº 2.483/93, de 16 de setembro de 1.993, que instituiu o Programa de Incentivos ao Desenvolvimento Econômico de Pirassununga - PROGRIDE.

Artigo 3º)- As despesas decorrentes da execução da presente Lei, correrão à conta de dotações orçamentárias próprias, ficando o Poder Executivo autorizado a suplementá-las, se necessário, por Decreto, nos termos do Artigo 43, seus Incisos e Parágrafos da Lei Federal Nº 4.320, de 17 de março de 1.964.

Artigo 4º)- Esta Lei entrará em vigor na data de sua publicação, revogadas as disposições em contrário.

Pirassununga, 07 de outubro de 1.996.


- FAUSTO VICTORELLI -
Prefeito Municipal

Publicada na Portaria.

Data supra.

- WALTER JOÃO DELFINO BELEZIA -
Secretário Municipal de Administração.


acgm/



11

PREFEITURA MUNICIPAL DE PIRASSUNUNGA
Estado de São Paulo
SECRETARIA MUNICIPAL DE ADMINISTRAÇÃO

- LEI Nº 3.367, DE 25 DE MAIO DE 2005 -



**A CÂMARA MUNICIPAL APROVA E O PREFEITO MUNICIPAL
DE PIRASSUNUNGA SANCIONA E PROMULGA A SEGUINTE LEI:**


Art. 1º Fica denominado de “*Guilherme Müller Filho*”, o *Pólo Industrial*, a ser instalado à Avenida Felipe Boller Junior, neste Município.

Art. 2º Esta Lei entrará em vigor na data de sua publicação, revogadas as disposições em contrário.

Pirassununga, 25 de maio de 2005.


- ADEMIR ALVES LINDO -
Prefeito Municipal

Publicada na Portaria.
Data supra.


JORGE LUIS LOURENÇO.
Secretário Municipal de Administração.
thzop/.



PREFEITURA MUNICIPAL DE PIRASSUNUNGA

Estado de São Paulo
GABINETE DO PREFEITO

Novo Rumo

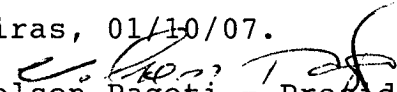
26

OFÍCIO GAB. Nº 622/2007

À disposição dos Edis.

À secretaria para providências.

Piras, 01/10/07.


Nelson Pagoti - Presidente

Pirassununga, 01 de outubro de 2007.

Excelentíssimo Senhor Presidente,

Considerando a finalização da primeira etapa do Polo Empresarial Guilherme Müller Filho e visando a destinação dos lotes, solicitamos a Vossa Excelência e aos demais edis dessa Egrégia Casa de Leis as providências necessárias para denominação das ruas lá existentes.

Após a denominação das ruas providenciaremos o CEP junto aos Correios, medida essa necessária para viabilizar a instalação das empresas no local.

Atenciosamente,


ADEMIR ALVES LINDO
Prefeito Municipal

Excelentíssimo Senhor
NELSON PAGOTI
Câmara Municipal de Pirassununga
PIRASSUNUNGA - SP
lbm./.




CÂMARA MUNICIPAL DE PIRASSUNUNGA

Rua Joaquim Procópio de Araújo, 1662 - Fone/Fax: (19) 3561.2811

Estado de São Paulo

E-mail: legislativo@camarapirassununga.sp.gov.br

Site: www.camarapirassununga.sp.gov.br




PARECER N° _____

COMISSÃO DE JUSTIÇA, LEGISLAÇÃO E REDAÇÃO

Esta Comissão, examinando o *Projeto de Lei n° 121/2007*, de autoria do Vereador Valdir Rosa, que visa denominar de “*GENTIL JOSUÉ DE CARLI*”, a *Rua 5*, do Loteamento Empresarial e Industrial, denominado “*Pólo Industrial Guilherme Müller Filho*”, neste Município, nada tem a opor quanto seu aspecto legal e constitucional.

Sala das Comissões, 15 OUT 2007


Edgar Saggioratto
Presidente



Natal Furlan
Relator


Wallace Anáguas de Freitas Bruno
Membro

CÂMARA MUNICIPAL DE PIRASSUNUNGA

Rua Joaquim Procópio de Araújo, 1662 - Fone/Fax: (19) 3561.2811
Estado de São Paulo

E-mail: legislativo@camarapirassununga.sp.gov.br
Site: www.camarapirassununga.sp.gov.br




REQUERIMENTO

Nº 932/2007

APROVADO

Providencie-se a respeito



Sala das Sessões, 15 de 10 de 07


PRESIDENTE




REQUEIRO à Mesa, pelos meios regimentais, seja incluído na Ordem do Dia, dos trabalhos da presente sessão, para ser apreciado sob **regime de urgência**, o **Projeto de Lei nº 121/2007**, de autoria do Vereador Valdir Rosa, que visa denominar de “**GENTIL JOSUÉ DE CARLI**”, a **Rua 5**, do Loteamento Empresarial e Industrial, denominado “**Pólo Industrial Guilherme Müller Filho**”, neste Município.

Sala das Sessões, 15 de outubro de 2007.


Wallace Ananias de Freitas Bruno
Vereador



VALDIR ROSA






PREFEITURA MUNICIPAL DE PIRASSUNUNGA

Estado de São Paulo

SECRETARIA MUNICIPAL DE ADMINISTRAÇÃO



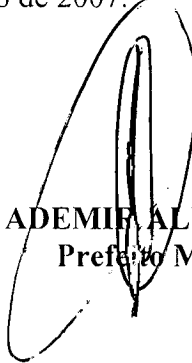
- LEI Nº 3.627, DE 18 DE OUTUBRO DE 2007 -

**A CÂMARA MUNICIPAL APROVA E O PREFEITO MUNICIPAL
DE PIRASSUNUNGA SANCIONA E PROMULGA A SEGUINTE LEI:**


Art. 1º Fica denominada de “*GENTIL JOSUÉ DE CARLI*”, a *Rua 5*, do Loteamento Empresarial e Industrial denominado “*Pólo Industrial Guilherme Müller Filho*”, neste Município.

Art. 2º Esta Lei entrará em vigor na data de sua publicação, revogadas as disposições em contrário.

Pirassununga, 18 de outubro de 2007.


- **ADEMIR ALVES LINDO** -
Prefeito Municipal

Publicada na Portaria.
Data supra.


JORGE LUIS LOURENÇO.
Secretário Municipal de Administração.
thzop/.



..*.*

LEI Nº 3.621, DE 17 DE OUTUBRO DE 2007

“Autoriza o Poder Executivo a celebrar convênio com a Casa Renascer Comunidade Terapêutica de Apoio ao Dependente Químico e ao Alcoólatra”.....

A CÂMARA DE VEREADORES APROVA E O PREFEITO MUNICIPAL DE PIRASSUNUNGA SANCIONA E PROMULGA A SEGUINTE LEI:

Art. 1º Fica o Poder Executivo Municipal autorizado a celebrar convênio com a Casa Renascer Comunidade Terapêutica de Apoio ao Dependente Químico e ao Alcoólatra, inscrita no CNPJ sob nº 02.134.541/0001-38, para que a mesma execute projeto de apoio ao desenvolvimento comunitário – educação sanitária.

Art. 2º As despesas decorrentes da execução da presente Lei, serão cobertas com a transferência de recursos da União, no valor de R\$ 3.861,05 (três mil, oitocentos e sessenta e um reais e cinco centavos) – Contrato de Repasse nº 0194.803-88/2006/Mcidades/Caixa e contrapartida do Município no valor de R\$ 772,21 (setecentos e setenta e dois reais e vinte e um centavos) através de dotação orçamentária própria da Secretaria Municipal de Obras e Serviços.

Art. 3º Esta Lei entrará em vigor na data de sua publicação, revogadas as disposições em contrário, retroagindo seus efeitos à 1º de outubro de 2007.

Pirassununga, 17 de outubro de 2007.
Ademir Alves Lindo
Prefeito Municipal
Jorge Luis Lourenço
Secretário Municipal de Administração

..*.*

LEI Nº 3.622, DE 17 DE OUTUBRO DE 2007

A CÂMARA DE VEREADORES APROVA E O PREFEITO MUNICIPAL DE PIRASSUNUNGA SANCIONA E PROMULGA A SEGUINTE LEI:

Art. 1º Fica denominada de “**FRANCISCO BERNANDOCHI**”, a **Rua 5**, do loteamento denominado “**Jardim Residence Rio Verde**”, neste município.

Art. 2º Esta Lei entrará em vigor na data de sua publicação, revogadas as disposições em contrário.

Pirassununga, 17 de outubro de 2007.
Ademir Alves Lindo
Prefeito Municipal
Jorge Luis Lourenço
Secretário Municipal de Administração

..*.*

LEI Nº 3.623, DE 17 DE OUTUBRO DE 2007

A CÂMARA DE VEREADORES APROVA E O PREFEITO MUNICIPAL DE PIRASSUNUNGA SANCIONA E PROMULGA A SEGUINTE LEI:

Art. 1º Fica denominada de “**JOÃO ANZOLIM**”, a **Rua 8**, do loteamento denominado “**Jardim Residence Rio Verde**”, neste município.

Art. 2º Esta Lei entrará em vigor na data de sua publicação, revogadas as disposições em contrário.

Pirassununga, 17 de outubro de 2007.
Ademir Alves Lindo
Prefeito Municipal
Jorge Luis Lourenço
Secretário Municipal de Administração

..*.*

LEI Nº 3.624, DE 18 DE OUTUBRO DE 2007

“Visa revogar a Lei nº 3.071, de 22 de novembro de 2001”.....
A CÂMARA DE VEREADORES APROVA E O PREFEITO MUNICIPAL DE PIRASSUNUNGA SANCIONA E PROMULGA A SEGUINTE LEI:

Art. 1º Fica denominada de “**JAIR RAMOS**”, a **Rua 1**, do Loteamento Empresarial e Industrial denominado “**Pólo Industrial Guilherme Müller Filho**”, neste município.

Art. 2º Esta Lei entrará em vigor na data de sua publicação, revogadas as disposições em contrário.

Pirassununga, 18 de outubro de 2007.
Ademir Alves Lindo
Prefeito Municipal
Jorge Luis Lourenço
Secretário Municipal de Administração

..*.*

LEI Nº 3.625, DE 18 DE OUTUBRO DE 2007

A CÂMARA DE VEREADORES APROVA E O PREFEITO MUNICIPAL DE PIRASSUNUNGA SANCIONA E PROMULGA A SEGUINTE LEI:

Art. 1º Fica denominada de “**HIDEO MIAMOTO**”, a **Rua 6** do Loteamento Empresarial e Industrial denominado “**Pólo Industrial Guilherme Müller Filho**”, neste município.

Art. 2º Esta Lei entrará em vigor na data de sua publicação, revogadas as disposições em contrário.

Pirassununga, 18 de outubro de 2007.
Ademir Alves Lindo
Prefeito Municipal
Jorge Luis Lourenço
Secretário Municipal de Administração

..*.*

LEI Nº 3.626, DE 18 DE OUTUBRO DE 2007

A CÂMARA DE VEREADORES APROVA E O PREFEITO MUNICIPAL DE PIRASSUNUNGA SANCIONA E PROMULGA A SEGUINTE LEI:

Art. 1º Fica denominada de “**ID JORGE FACURI**”, a **Rua 7** do Loteamento Empresarial e Industrial denominado “**Pólo Industrial Guilherme Müller Filho**”, neste município.

Art. 2º Esta Lei entrará em vigor na data de sua publicação, revogadas as disposições em contrário.

Pirassununga, 18 de outubro de 2007.
Ademir Alves Lindo
Prefeito Municipal
Jorge Luis Lourenço
Secretário Municipal de Administração

..*.*

LEI Nº 3.627, DE 18 DE OUTUBRO DE 2007

A CÂMARA DE VEREADORES APROVA E O PREFEITO MUNICIPAL DE PIRASSUNUNGA SANCIONA E PROMULGA A SEGUINTE LEI:

Art. 1º Fica denominada de “**GENTIL JOSUÉ DE CARLI**”, a **Rua 3** do Loteamento Empresarial e Industrial denominado “**Pólo Industrial Guilherme Müller Filho**”, neste município.

Art. 2º Esta Lei entrará em vigor na data de sua publicação, revogadas as disposições em contrário.

Pirassununga, 18 de outubro de 2007.
Ademir Alves Lindo
Prefeito Municipal
Jorge Luis Lourenço
Secretário Municipal de Administração

LEI Nº 3.628, DE 18 DE OUTUBRO DE 2007

A CÂMARA DE VEREADORES APROVA E O PREFEITO MUNICIPAL DE PIRASSUNUNGA SANCIONA E PROMULGA A SEGUINTE LEI:

Art. 1º Fica denominada de “**OCTÁVIO DE FREITAS FILHO**”, a **Rua 2**, do Loteamento Empresarial e Industrial denominado “**Pólo Industrial Guilherme Müller Filho**”, neste município.

Art. 2º Esta Lei entrará em vigor na data de sua publicação, revogadas as disposições em contrário.

Pirassununga, 18 de outubro de 2007.
Ademir Alves Lindo
Prefeito Municipal
Jorge Luis Lourenço
Secretário Municipal de Administração