



# CÂMARA MUNICIPAL DE PIRASSUNUNGA

Rua Joaquim Procópio de Araújo, 1662 - Fone/Fax: (19) 3561.2811

Estado de São Paulo

E-mail: [legislativo@camarapirassununga.sp.gov.br](mailto:legislativo@camarapirassununga.sp.gov.br)

Site: [www.camarapirassununga.sp.gov.br](http://www.camarapirassununga.sp.gov.br)



## AUTÓGRAFO DE LEI Nº 3662 PROJETO DE LEI Nº 80/2008

**A CÂMARA MUNICIPAL APROVA E O PREFEITO MUNICIPAL  
DE PIRASSUNUNGA SANCIONA E PROMULGA A SEGUINTE LEI:**

Art. 1º Fica denominada de “**ALFREDO CECCARELLI**”, a *Rua B*, localizada em área envoltória do *Centro Comercial Eunice Alves Rosa*, no *Distrito de Cachoeira de Emas*, neste Município.

Art. 2º As despesas decorrentes com a execução desta Lei serão suportadas por dotações orçamentárias próprias, suplementadas oportunamente se necessárias.

Art. 3º Esta Lei entrará em vigor na data de sua publicação, revogadas as disposições em contrário.

Pirassununga, 2 de setembro de 2008.

  
**Nelson Pagoti**  
Presidente

*Cmp/asdba.*



# CÂMARA MUNICIPAL DE PIRASSUNUNGA

Rua Joaquim Procópio de Araújo, 1662 - Fone/Fax: (19) 3561.2811

Estado de São Paulo

E-mail: legislativo@camarapirassununga.sp.gov.br

Sítio: www.camarapirassununga.sp.gov.br



## PROJETO DE LEI Nº 80/2008

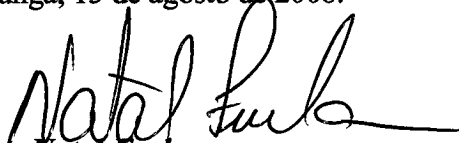
**A CÂMARA MUNICIPAL APROVA E O PREFEITO MUNICIPAL DE PIRASSUNUNGA SANCIONA E PROMULGA A SEGUINTE LEI:**

Art. 1º Fica denominada de “**ALFREDO CECCARELLI**”, a **Rua B**, localizada em área envoltória do **Centro Comercial Eunice Alves Rosa, no Distrito de Cachoeira de Emas**, neste Município.

Art. 2º As despesas decorrentes com a execução desta Lei serão suportadas por dotações orçamentárias próprias, suplementadas oportunamente se necessárias.

Art. 3º Esta Lei entrará em vigor na data de sua publicação, revogadas as disposições em contrário.

Pirassununga, 15 de agosto de 2008.

  
Natal Furlan  
Vereador

Cmp/asdba.

A Comissão de Justiça, Legislação e Redação,  
para dar parecer.

Sala das Sessões da C. M. de  
Pirassununga, 18 de 08 de 2008

  
Presidente

A Comissão de Finanças, Orçamentos e Lavoura,  
para dar parecer.

Sala das Sessões da C. M. de  
Pirassununga, 18 de 08 de 2008

  
Presidente

Aprovada em 1ª discussão.

Sala das Sessões da C. M. de

Pirassununga, 25 de 08 de 2008

  
Presidente

Aprovada em 2ª discussão.

À redação final.

Sala das Sessões da C. M. de

Pirassununga, 1º de 09 de 2008

  
Presidente



# CÂMARA MUNICIPAL DE PIRASSUNUNGA

Rua Joaquim Procópio de Araújo, 1662 - Fone/Fax: (19) 3561.2811

Estado de São Paulo

E-mail: legislativo@camarapirassununga.sp.gov.br

Site: www.camarapirassununga.sp.gov.br



## JUSTIFICATIVA

Senhor Presidente,  
Nobres Pares,

Tem o presente Projeto de Lei o objetivo de denominar de **Alfredo Cecarelli**, a **Rua B** do **Centro Comercial Eunice Alves Rosa**, no **Distrito de Cachoeira de Emas**, neste Município.

**ALFREDO CECCARELLI**, era natural de São Paulo - Capital, nascido em 17 de maio de 1907, filho de Pedro Ceccarelli e de Emilia Ceccarelli.

Tendo vindo para Pirassununga com 22 anos, residindo em Cachoeira de Emas por 55 anos onde atuava como comerciante.

Casou-se com Linda Baggio no dia 3 de maio de 1929.

Foi uma pessoa simples, sempre procurando ajudar ao próximo e a todos que o procuravam. Era atencioso e carinhoso com sua família e pessoas de seu convívio.

Foi pai amável, gostava de contar histórias de seu passado.

N.F.



# CÂMARA MUNICIPAL DE PIRASSUNUNGA

Rua Joaquim Procópio de Araújo, 1662 - Fone/Fax: (19) 3561.2811

Estado de São Paulo

E-mail: legislativo@camarapirassununga.sp.gov.br

Síte: www.camarapirassununga.sp.gov.br



Faleceu em 27 de fevereiro de 1985, aos 78 anos de idade.

Pelas razões expostas, proponho à denominação da via pública de “*Alfredo Ceccarelli*”, prestando homenagem àquele que ajudou muitos perante à comunidade.

Pirassununga, 15 de agosto de 2008.

  
Natal Furlan  
Vereador

Cmp/asdba.

# REPÚBLICA FEDERATIVA DO BRASIL

ESTADO DE



SÃO PAULO



Laurindo Cellim  
Serventuário

Rosa Lucia Bernadete Cellim  
Oficial Maior

MUNICÍPIO E COMARCA DE PIRASSUNUNGA

CARTÓRIO DO REGISTRO CIVIL  
EDIFÍCIO DO FÓRUM

Escritoras

Zilda Aparecida Cellim Rochetti  
Eliete Marise Venerozo Cellim

## CERTIDÃO DE ÓBITO

CERTIFICO que sob n.º 2522, às fls. 235 do livro C-35 de registro de óbitos, encontra-se o registro de Alfredo Ceccarelli -, , falecido aos 27 de fevereiro de 1985, às 18 horas e 45 minutos, nesta cidade, em domicílio-, do sexo masculino, de cor branca, filho de Pedro Ceccarelli -, e de Dona Emilia Ceccarelli -. Natural de São Paulo, Capital-. domiciliado e residente onde faleceu-, com 77 anos de idade; profissão aposentado-. Estado civil casado com Linda Baggio Ceccarelli -. Foi declarante Pedro Ceccarelli-. sendo o atestado de óbito firmado pelo Dr. Mozart Baggio -, dando como causa da morte arteriosclerose generalizada-. e o sepultamento foi feito no Cemitério Municipal desta cidade-. Data do Registro 28 de fevereiro de 1985. Observações: - o extinto deixa 02 filhos, não deixa bens e não era eleitor

O referido é verdade e dou fé.

Pirassununga, 28 de fevereiro de 1985

OFICIAL

-Eliete Marise V. Cellim Levendosh-



# COMARCA DE PIRASSUNUNGA

ESTADO DE SÃO PAULO

REGISTRO DE IMÓVEIS E ANEXOS

RUA DOS ANDRADAS, 409 - FONE: (19) 3562-1675 / 3561-9590 / 3562-1914  
BEL. FÁBIO AZENHA DE TOLEDO, OFICIAL DELEGADO DO



de imóveis e Anexos da Comarca de Pirassununga, Estado de São Paulo, etc.

CERTIFICA  
a pedido verbal de pessoa interessada que, revendo os livros desta Serventia, deles verificou constar no de número "3-G", a folha 243, em data de 17 de novembro de 1944, a transcrição sob número de ordem 6.381, de uma Carta de Adjudicação passada em 18 de outubro de 1944 pelo escrivão do 1º Ofício desta comarca assinada pelo Juiz de Direito dr. F. Barros Pinheiro, extraída dos autos de desapropriação requerida pela adquirente e contra os transmitentes, julgada por sentença do mesmo Magistrado em 22 de agosto de 1944, pela qual FAZENDA DO ESTADO DE SÃO PAULO, representada pelo 1º Sub-Procurador Judicial, dr José Edgard Pereira Barreto, recebeu de VIRGILIO BAGGIO e sua mulher d. AMÉLIA BAGGIO, domiciliados e residentes neste município, proprietários, pela importância de Cr\$450.000,00 (quatrocentos e cinquenta mil cruzeiros); O terreno situado nesta município, na fazenda denominada "Cachoeira", com a área de 42ha. 02ª e as benfeitorias nele existentes constante de uma casa de morada, grande de tijolos coberta de telhas, forrada e assoalhada; trinta e duas casas, sendo oito de pau a pique, cobertas de telhas, e as restantes de tijolos cobertas de telhas, uma câmara frigorífica completa com motor elétrico; uma capela de tijolos; um moinho de pedra, com motor elétrico e confrontando ao norte com o Rio Mogi-Guassú e terras ocupadas pela S/A Central Elétrica, ao sul com a fazenda da "Barra" e terras do Estado (Estação Experimental de Caça e Pesca); a oeste com terras do Estado e a leste com a fazenda da "Barra". Consta na coluna de averbações o seguinte: Ref. transcrição nº. 15.403 fls. 153 3N; Ref. Transcrição nº. 25.898- 3-X. Nº. 1 Averbação: Procedeu-se a esta averbação, a fim de ficar constando que foi destacado do imóvel em frente transcrito, uma área de terras com 79.771,125 m²., e dada em comodato à Prefeitura Municipal de Pirassununga, conforme R.3959, livro 03. Pirassununga, 05 de maio de 1981. Ref. registro 3.959 livro 3. (Transcrição anterior número 8.337- L.3-O). Nada mais com relação ao pedido. O referido é verdade e dá fé. Pirassununga, trinta e um (31) de outubro de dois mil e sete (2.007). Eu, *[assinatura]* (Carlos Alberto Mansur Ribeiro), Escrevente, digitei. Eu, *[assinatura]* (Silvana Ap. Silva de Toledo), Substituta do Oficial, conferi, subscrevi e assino.

C.R.I.A - Pirassununga - SP

Ao Serventário:	R\$ 16,99
Ao Estado:	R\$ -----
Ao IPESP:	R\$ -----
SINOREG (R. Civil)	R\$ -----
Trib. Justiça	R\$ -----
TOTAL:	R\$ 16,99

*[assinatura]*  
Registro de Imóveis e Anexos  
PIRASSUNUNGA - SP.  
Silvana Aparecida Silva de Toledo  
Substituta do Oficial

## REGISTRO DE IMÓVEIS DA COMARCA DE PIRASSUNUNGA - SP

LIVRO 3 - REGISTRO AUXILIAR

FLS.

01



N.º de Ordem 3-959

Data 05 / 05 / 1981


REGISTRO: de uma escritura de COMODATO, lavrada em 18 de março de 1981, no 2º. C.N.O.J. desta cidade, livro 211 fls. 340/346, em que figuram como outorgante, Fazenda do Estado de São Paulo, e outorgado, Prefeitura Municipal de Pirassununga, do seguinte teor: - SAIBAM quantos esta pública escritura de cessão em comodato virem-que, aos dezoito (18) dias do mês de março do ano de mil novecentos e oitenta e um (1981), nesta cidade e comarca de Pirassununga, Estado de São Paulo, em Cartório, perante mim escrivão, compareceram partes entre si, justas e contratadas, a saber: de um lado, como outorgante comodante, a ser designado simplesmente "Comodante", a FAZENDA DO ESTADO DE SÃO PAULO, neste ato representada pelo Dr. Antonio Pompeo Ribas Tomassini, brasileiro, casado, Procurador Sub-chefe Nível I, Rg. nº. 579.269-SP., CIC. nº. 107.566.398-91, domiciliado e residente na cidade de Rio Claro-SP; e, de outro lado, como outorgada comodatária, a ser designado simplesmente "Comodatária", a PREFEITURA MUNICIPAL DE PIRASSUNUNGA, do Estado de São Paulo, inscrita no CGC/MEF., sob nº. 45.731.650/0001-72, neste ato representada por seu Prefeito Municipal, Dr. Rubens Santos Costa, brasileiro, casado, advogado, RG. nº. 3.766.071-SP, CIC. nº. 016.020.558/15, domiciliado e residente nesta cidade, devidamente autorizado pela Lei nº. 1.439/81 de 11 de Março de 1981 e publicada na Portaria na mesma data e que no final desta vai transcrita; as partes presentes são minhas conhecidas e das duas testemunhas adiante nomeadas e no final assinadas, do que dou fé. E, perante essas mesmas testemunhas, pela outorgante "Comodante" Fazenda do Estado de São Paulo, por seu representante legal, me foi dito que é senhora e possuidora legítima, de um imóvel com benfeitorias, localizado no Distrito de Cachoeira de Emas, deste município e comarca de Pirassununga, com as seguintes medidas e confrontações: "inicia no ponto "0", situado na Confluência de um curso d'água sem denominação especial com o Rio Mogi-Guaçu; desse ponto, segue, pela margem do Rio Mogi-Guaçu, em seu lado esquerdo, com azimute 73º.58', numa distância de 40,407 metros, até encontrar o ponto "1"; desse ponto, deflete à direita e segue, pela mesma margem, com azimute 78º.53', numa distância de 27,989 metros, até encontrar o ponto "2"; desse ponto, deflete à direita e segue, pela mesma margem, com azimute 81º.05', numa distância de 40,226 metros, até encontrar o ponto "3"; desse ponto, deflete à direita e segue, pela mesma margem, com azimute 84º.06', numa distância de 33,304 metros, até encontrar o ponto "4"; desse ponto, deflete à direita e segue, pela mesma margem, com azimute 90º.02', numa distância de 36,919 metros, até encontrar o ponto "5"; desse ponto, deflete à direita e segue, pela mesma margem, com azimute 85º.25', numa distância de 36,333 metros, até encontrar o ponto "6"; desse ponto, deflete à esquerda e segue pela mesma margem, numa distância de 35,266 metros, com azimute 87º.06', até encontrar o ponto "7"; desse ponto, deflete à esquerda e segue, pela mesma margem, com azimute 85º.57', numa distância



de 35,993 metros, até encontrar o ponto "8"; desse ponto, deflete à esquerda e segue, pela mesma margem, com azimute  $57^{\circ}.44'$ , numa distância de 9,284 metros, até encontrar o ponto "9"; desse ponto, deflete à direita e segue, pela mesma margem, com azimute  $62^{\circ}.55'$ , numa distância de 6,491 metros, até encontrar o ponto "10"; desse ponto, deflete à direita e segue, pela mesma margem, com azimute  $85^{\circ}.30'$ , numa distância de 20,097 metros, até encontrar o ponto "11"; desse ponto, deflete à direita e segue, pela mesma margem, com azimute  $87^{\circ}.39'$ , numa distância de 29,773 metros, até encontrar o ponto "12"; desse ponto, deflete à direita e segue, ainda pela mesma margem, com azimute  $102^{\circ}.58'$ , numa distância de 26,778 metros, até encontrar o ponto "13"; desse ponto, deflete à direita, abandonando a margem do Rio Mogi-Guaçu, e segue, em linha reta, com azimute de  $198^{\circ}.08'$ , numa distância de 28,482 metros, até encontrar o ponto "14"; desse ponto, deflete à direita e segue, em linha reta, com azimute  $203^{\circ}.47'$ , numa distância de 49,683 metros, até encontrar o ponto "15"; desse ponto, deflete e segue, em linha reta, com azimute de  $165^{\circ}.12'$ , numa distância de 62,292 metros, até encontrar o ponto "16", confrontando, nestes três últimos alinhamentos, com o imóvel sob administração do Instituto de Pesca da Secretaria de Agricultura e Abastecimento; desse ponto, deflete à direita e segue, em linha reta, com azimute  $218^{\circ}.46'$ , numa distância de 33,279 metros, até encontrar o ponto "17"; desse ponto, deflete à esquerda e segue, em linha reta, com azimute  $214^{\circ}.44'$ , numa distância de 14,550 metros, até encontrar o ponto "18"; desse ponto, deflete à esquerda e segue, em linha reta, com azimute  $198^{\circ}.29'$ , numa distância de 23,415 metros, até encontrar o ponto "19"; desse ponto, deflete à direita e segue, com azimute  $202^{\circ}.23'$ , numa distância de 24,201 metros, até encontrar o ponto "20"; desse ponto, deflete à direita e segue, em linha reta, com azimute  $209^{\circ}.29'$ , numa distância de 19,070 metros, até encontrar o ponto "21"; desse ponto, deflete à direita e segue, em linha reta, com azimute  $210^{\circ}.26'$ , numa distância de 44,853 metros, até encontrar o ponto "22"; confrontando, nestes seis últimos alinhamentos, com a área ocupada pela Prefeitura Municipal de Pirassununga na construção do trevo e acesso à estrada que liga Pirassununga à Cachoeira de Emas; desse ponto, deflete à direita e segue, em linha reta, com azimute  $228^{\circ}.59'$  numa distância de 53,895 metros, até encontrar o ponto "23"; desse ponto, deflete à esquerda e segue, com azimute  $224^{\circ}.55'$ , numa distância de 16,517 metros, até encontrar o ponto "24"; desse ponto, deflete à direita e segue, em linha reta, com azimute  $235^{\circ}.07'$ , numa distância de 11,902 metros, até encontrar o ponto "25"; desse ponto, deflete à direita e segue, em linha reta, com azimute  $240^{\circ}.21'$ , numa distância de 31,322 metros, até encontrar o ponto "26"; desse ponto, deflete à direita e segue, em linha reta, com azimute  $245^{\circ}.25'$ , numa distância de 34,824 metros, até encontrar o ponto "27"; desse ponto, deflete à direita e segue em linha reta, com azimute  $259^{\circ}.21'$ , numa distância de 53,456 metros, até encontrar o ponto "28", situado na cerca na margem esquerda do córrego sem denominação especial; desse ponto, deflete, à direita e segue, em linha reta, numa distância de 26,991 metros, até encontrar o ponto "29"; desse ponto, deflete à direita e segue, em linha reta, numa distância de 16,584 metros, até encontrar o ponto "30"; desse ponto, deflete à direita e segue, em linha reta, numa distância de 78,562 metros, até encon---

# REGISTRO DE IMÓVEIS DA COMARCA DE PIRASSUNUNGA - SP

LIVRO 3 - REGISTRO AUXILIAR



N.º de Ordem 3 959

Data 05 / 05 / 1981

**REGISTRO:** (continuação)

até encontrar o ponto "31", situado na margem direita do mesmo córrego; desse ponto, deflete à esquerda e segue, em linha reta, numa distância de 122,672 metros, até encontrar o ponto "32"; desse ponto, deflete à esquerda e segue, em linha reta, numa distância de 78,543 metros, até encontrar o ponto "33"; desse ponto, deflete à esquerda e segue, em linha reta, numa distância de 31,890 metros, até encontrar o ponto "34"; desse ponto, deflete à direita e segue, em linha reta, numa distância de 9,462 metros, até encontrar o ponto "35"; desse ponto, deflete à esquerda e segue, em linha reta, numa distância de 19,345 metros, até encontrar o ponto "0", onde teve início a presente descrição, confrontando, nestes últimos alinhamentos, com imóvel da Estação Experimental de Biologia e Psicultura do Ministério da Agricultura, encerrando este perímetro a área de 79.771,125 metros quadrados (setenta e nove mil, setecentos e setenta e um metros quadrados e cento e vinte e cinco centímetros quadrados), dentro do qual existem 6 (seis) casacujos cujo valor fiscal unitário, fixado em 02 de Abril de 1.980, é de Cr.\$29.243,76, e o valor global de Cr.\$176.542,56, conforme laudo técnico existente no processo "PGE" nº. 66.794./80, e que fica fazendo parte integrante da presente escritura, para os efeitos do que se dispõe aqui e nas leis; que possuindo, como de fato possui o terreno e benfeitorias acima referidos, livre de onus, dívidas, dúvidas e de contestação de domínio, pela presente escritura e nos melhores termos de direito, em cumprimento a Lei Estadual nº. 2445/80 a outorgante cede o mencionado terreno e respectivas benfeitorias, em regime de comodato à outorgada "Comodatária", mediante as seguintes CLÁUDULAS E CONDIÇÕES, a saber: 1a.)- o prazo da presente cessão em comodato é de 30 (trinta) anos a contar desta data, findo o qual a "Comodatária" se obriga a restituir à "Comodante" o terreno e as benfeitorias que nele se obriga a construir, sob pena de, findo o prazo sem que tenha havido a restituição, pagar mensalmente à "Comodante", até a efetiva restituição, o valor correspondente a 1% (um por cento) do valor real do terreno e das benfeitorias a ele incorporadas, valor esse a ser determinado então, mediante laudo avaliatório a ser elaborado por engenheiro do Departamento Técnico da P.P.I., ou o órgão correspondente se esta não existir com esta denominação, facultado à "Comodatária" indicar assistente técnico para acompanhar os trabalhos e colaborar na elaboração do laudo avaliatório. 2a.)- A presente cessão em comodato é outorgada para o fim exclusivo de implantar a "Comodatária" o Plano de Urbanização da Cachoeira das Emas, observadas as exigências legais quanto à conservação das matas e preservação da fauna existente na área cedida em comodato por esta Escritura, bem como as restrições quanto ao uso e poluição das águas nela existentes notadamente as prescrições do Decreto Federal nº. 24.643/34 (Código de águas) e disposições legais pertinen-

les. 3a.)- A "Comodatária" deverá dar início imediato a implanta-  
ção do Plano de Urbanização da Cachoeira de Emas, de sorte a esta-  
rem os trabalhos e obras respectivos concluídos no prazo de dois -  
(2) anos a contar da data desta Escritura, sob pena de se conside-  
rar automaticamente rescindida a cessão em comodato ora outorgada,  
devido a "Comodatária", nesse caso, restituir o imóvel e benfeito-  
rias incontínente, sob pena de incidir na multa diária de valor -  
correspondente a taxa mensal de 1% (um por cento) sobre o valor -  
real do terreno e benfeitorias, apurado na forma da cláusula la. -  
retro, sendo sem prejuízo da retomada, pela "Comodante", através -  
de meios administrativos ou judiciais, correndo a referida multa -  
até a efetiva restituição. Parágrafo único: se esta restituição -  
ocorrer antes que a "Comodatária" tenha efetuado benfeitorias, mas  
demolido as seis (6) casas atualmente existentes na área ora cedi-  
da em comodato, pagará a "Comodante", a título de indenização, o -  
valor atual dessa casa, em dobro, e corrigido esse valor pelos ín-  
dices dos ORTN que se apurarem até a data do efetivo pagamento. -  
4a.)- A "Comodatária" desde já renuncia ao direito de indenização  
ou de retenção por benfeitorias, que possa ter ou vir a ter de fu-  
turo, se a rescisão da presente Escritura ocorrer por culpa sua ou  
pelo término do prazo estipulado na cláusula la. retro; essa renún-  
cia também valerá em favor da "Comodante", se a restituição do imó-  
vel ocorrer de comum acordo entre as partes, antes de findo o prazo  
da cessão. 5a.)- A "Comodatária" se obriga, sob pena de rescisão -  
da presente Escritura, e aplicação das sanções previstas em lei ou  
na presente escritura (cláusula la. e 3a.) a conservar as benfeito-  
rias construídas por ela na área cedida em comodato, promovendo o  
reparo das edificações e a conservação das instalações hidráulicas,  
elétricas, sanitárias e de lazer, para o que, periodicamente, fará  
inspeções técnicas e as obras de conservação e pintura que se fize-  
rem necessárias. Parágrafo único: à "Comodante" é facultado promo-  
ver inspeção periódica no imóvel objeto desta cessão, para verifi-  
cação de que estão sendo observadas as prescrições legais ou con-  
tratuals, e notificar a "Comodatária", por via administrativa efi-  
caz, do que se faça necessário a esta última promover no cumprimen-  
to das obrigações assumidas, para o que fixará prazo adequado à -  
execução das obrigações e constituição da "Comodatária" em mora. -  
6a.)- Na implantação do Plano de Urbanização da Cachoeira das Emas,  
a que se destina a presente cessão, a "Comodatária" observará as -  
exigências legais que disciplinam o uso do solo e a conservação do  
meio ambiente, preservação da flora e da fauna, de sorte a não po-  
der invocar intervenção de órgãos ou autoridades federais ou esta-  
duais, como motivo de atraso nas obras ou manutenção do plano de -  
urbanização que visa a implantar. 7a.)- A presente Escritura obri-  
ga as partes contratantes, que elegem o Foro da Capital do Estado,  
São Paulo, para eventuais medidas judiciais rela-  
cionadas com o direito assegurado a cada parte pela lei e pela pre-  
sente Escritura, respeitando, sempre, o princípio da sucumbência.-  
Pela outorgada "Comodatária" - PREFEITURA MUNICIPAL DE PIRASSUNUN-  
GA -, por seu representante legal, me foi dito ante as mesmas tes-  
temunhas instrumentárias, que aceitava a presente Escritura em to-  
dos os seus termos, cláusulas e condições. Transcrição da Lei núme-  
ro 1.439/81. "Prefeitura Municipal de Pirassununga. Estado de São  
Paulo. Serviço de Administração. Lei nº. 1.439/81. A Câmara Muni-  
cipal aprova e o Prefeito Municipal assina".

# REGISTRO DE IMÓVEIS DA COMARCA DE PIRASSUNUNGA - SP

LIVRO 3 - REGISTRO AUXILIAR

FLS. 09



N.º de Ordem 3 959

Data 05 / 05 / 1 981

**REGISTRO:** (continuação)

sanciona e promulga a seguinte lei: Artigo 1º)- Fica o Município de Pirassununga autorizado a receber, em comodato, pelo prazo de trinta (30) anos, da Fazenda do Estado de São Paulo, imóvel com benfeitorias, situado nesta localidade, destinado à implantação do plano de urbanização da Cachoeira de Emas, caracterizado na Planta nº. 118/80 da Procuradoria Geral do Estado, sendo que o terreno possui a área de 79.771.125 m<sup>2</sup>, descrito e caracterizado no artigo 1º. da Lei Estadual nº. 2.445, de 12 de Setembro de 1.980, que fica fazendo parte integrante da presente lei, observadas as demais exigências constantes na referida Lei Estadual nº. 2.445/80. Artigo 2º)- Que as despesas decorrentes com a lavratura da competente escritura de cessão em comodato, correrão por conta da Prefeitura Municipal de Pirassununga, sem qualquer despesa à Fazenda Estadual. Artigo 3º)- Esta lei entrará em vigor na data de sua publicação, revogadas as disposições em contrário. Pirassununga, 11 de Março de 1.981. (as.) Rubens Santos Costa - Prefeito Municipal. Publicada na Portaria. Data supra. (as.) Walter João De. Belezia. Diretor de Administração". E, de como assim o disseram, dou fé, me pediram lhes lavrasse esta escritura, a qual depois de feita e lida às partes e testemunhas, acharam-na conforme, outorgaram, aceitaram e assinam com as testemunhas abaixo, minhas conhecidas e a tudo presentes, que são: Sebastião Vieira de Souza, casado, funcionário público, Rg. nº. 5.248.599-SP., e Peterle Poffa, casado, comerciante, - Rg. nº. 1.748.517-SP., ambos brasileiros, domiciliados e residentes nesta cidade; dou fé, e declaro, ainda em tempo, que o imóvel objeto da presente escritura dado em comodato, foi adquirido pela outorgante "Comodante", de Virgilio Baggio e sua mulher, por força de desapropriação e objeto da transcrição sob o nº. de ordem 6381, fls. 243 do livro 3-G, de 17 de Novembro de 1.944, do Registro Geral de Imóveis desta Comarca; dou fé. Eu, (as.) Moacyr P. De Boni, Escrivão que a escrevi. (a.a) ANTONIO POMPEO RIBAS TOMASSINI. RUBENS SANTOS COSTA. Testemunhas: (a.a) Sebastião Vieira de Souza. - Peterle Poffa." NADA MAIS. Trasladada do próprio original, na data retro; dou fé. Eu, (as) Moacyr Paulo De Boni, Escrivão que a datilografei, conferi, subscrevi, e assim em público e raso: Em Testº (as.) Moacyr Paulo De Boni. Moacyr Paulo De Boni - Escrivão. Em carimbos: "Reconhecer no Tabelionato Veiga. R. Líbero Badaró, 280, Loja 6-S.Paulo". Em carimbo: "2º. Cartório de Notas e Ofício de Justiça - Pirassununga - E.S.P. Moacyr Paulo De Boni - Escrivão". Em carimbo: "Firma no 3º. Cartório de Notas - Av. São Luiz, 192, - L. 24 - S. Paulo". A Escrevente Habilitada, [Assinatura]. O Oficial Maior, [Assinatura].

A presente certidão, extraída por processo reprográfico, é expedida nos termos do art. 19 § 1.º da Lei 6.015, de 31 de dezembro de 1973 e posteriores alterações, em vigência a partir de 1.º de janeiro de 1974 e a que se contém nesta matrícula, por mim autenticada.



# PREFEITURA MUNICIPAL DE PIRASSUNUNGA

ESTADO DE SÃO PAULO

SERVIÇO DE ADMINISTRAÇÃO

LEI Nº 1.439/81,-




A CÂMARA MUNICIPAL APROVA E O PREFEITO MUNICIPAL DE PIRASSUNUNGA SANCIONA E PROMULGA A SEGUINTE LEI:-

Artigo 1º- Fica o Município de Pirassununga autorizado a receber, em comodato, pelo prazo de trinta (30) - anos, da Fazenda do Estado de São Paulo, imóvel com benfeitorias, situado nesta localidade, destinado à implantação do plano de urbanização da Cachoeira de Emas, caracterizado na Planta - nº 118/80 da Procuradoria Geral do Estado, sendo que o terreno possui a área de 79.771,125 m<sup>2</sup>, descrito e caracterizado no artigo 1º da Lei Estadual nº 2.445, de 12 de setembro de 1.980, - que fica fazendo parte integrante da presente lei, observadas - as demais exigências constantes na referida Lei Estadual nº - 2.445/80.

Artigo 2º- Que as despesas decorrentes com a lavratura da competente escritura de cessão em comodato, correrão por conta da Prefeitura Municipal de Pirassununga, sem - qualquer despesa à Fazenda Estadual.

Artigo 3º- Esta lei entrará em vigor na data de sua publicação, revogadas as disposições em contrário.  
Pirassununga, 11 de março de 1.981.

  
- DR. RUBENS SANTOS COSTA -  
Prefeito Municipal

Publicada em Portaria.  
Data supra.

DR. WALTER JOÃO D. BELEZIA.  
Diretor de Administração.  
mczs/-



69

REGISTRO DE IMÓVELS

Publicado no "D. O." de hoje.

C.P.G. 13/9/80

p. 2-3

R. 11



LEI N.º 2.465, DE 12 DE SETEMBRO DE 1980

Autoriza a Fazenda do Estado a ceder, em comodato, ao Município de Piracununga, imóvel situado nessa localidade

O GOVERNADOR DO ESTADO DE SÃO PAULO:

Faço saber que a Assembléia Legislativa decreta e eu promulgo a seguinte lei:

Artigo 1.º — Fica a Fazenda do Estado autorizada a ceder, em comodato, pelo prazo de 30 (trinta) anos, ao Município de Piracununga, imóvel com benfeitorias, situado nessa localidade, destinado à implantação do plano de irrigação da Cachoeira de Emas, caracterizado na Planta nº 118/80 a Procuradoria Geral do Estado, sendo que o terreno assim se descreve e confronta:

inicia no ponto 00, situado na confluência de um curso d'água sem denominação especial com o Rio Moji-Guaçu; desse ponto, segue, pela margem do Rio Moji-Guaçu, em seu lado esquerdo, com azimute 73° 58', numa distância de 40,487 m (quarenta metros e quatrocentos e sete milímetros), até encontrar o ponto 01; desse ponto, deflete à direita e segue, pela mesma margem, com azimute 70° 53', numa distância de 27,989 m (vinte e sete metros e novecentos e oitenta e nove milímetros), até encontrar o ponto 02; desse ponto, deflete à direita e segue, pela mesma margem, com azimute 81° 05', numa distância de 40,000 m (quarenta metros e duzentos e vinte e seis milímetros), até encontrar o ponto 03; desse ponto, deflete à direita e segue, pela mesma margem, com azimute 88° 05', numa distância de 33,304 m (trinta e três metros e trezentos e quatro milímetros), até encontrar o ponto 04; desse ponto, deflete à direita e segue, pela mesma margem, com azimute 90° 02', numa distância de 38,919 m (trinta e seis metros e novecentos e oitenta e sete milímetros), até encontrar o ponto 05; desse ponto, deflete à direita e segue, pela mesma margem, com azimute 89° 25', numa distância de 36,333 m (trinta e seis metros e trezentos e trinta e três milímetros), até encontrar o ponto 06; desse ponto, deflete à esquerda e segue, pela mesma margem, numa distância de 35,356 m (trinta e cinco metros e duzentos e sessenta e seis milímetros), com azimute 87° 06', até encontrar o ponto 07; desse ponto, deflete à esquerda e segue, pela mesma margem, com azimute 85° 57', numa distância de 35,993 m (trinta e cinco metros e novecentos e noventa e três milímetros), até encontrar o ponto 08; desse ponto, deflete à esquerda e segue, pela mesma margem, com azimute 57° 44', numa distância de 9,284 m (nove metros e duzentos e oitenta e quatro milímetros), até encontrar o ponto 09; desse ponto, deflete à direita e segue, pela mesma margem, com azimute 43° 55', numa distância de 6,491 m (seis metros e quatrocentos e noventa e um milímetros), até encontrar o ponto 10; desse ponto, deflete à direita e segue, pela mesma margem, com azimute 85° 30', numa distância de 20,087 m (vinte metros e noventa e sete milímetros), até encontrar o ponto 11; desse ponto, deflete à direita e segue, pela mesma margem, com azimute 87° 39', numa distância de 29,773 m (vinte e nove metros e setecentos e setenta e três milímetros), até encontrar o ponto 12; desse ponto, deflete à direita e segue, ainda pela mesma margem, com azimute 102° 58', numa distância de 26,778 m (vinte e seis metros e setecentos e setenta e oito milímetros), até encontrar o ponto 13; desse ponto, deflete à direita, abandonando a margem do Rio Moji-Guaçu, e segue, em linha reta, com azimute 198° 03', numa distância de 28,482 m (vinte e oito metros e quatrocentos e oitenta e dois milímetros); até encontrar o ponto 14; desse ponto, deflete à direita e segue, em linha reta, com azimute 203° 47', numa distância de 49,683 m (quarenta e nove metros e seiscentos e oitenta e três milímetros), até encontrar o ponto 15; desse ponto, deflete à esquerda e segue, em linha reta, com azimute 165° 12', numa distância de 62,282 m (sessenta e dois metros e duzentos e noventa e dois milímetros), até encontrar o ponto 16, confrontando, nestes três últimos alinhamentos, com imóvel sob administração do Instituto de Pesca da Secretaria de Agricultura e Abastecimento; desse ponto, deflete à direita e segue, em linha reta, com azimute 218° 46', numa distância de 33,279 m (trinta e três metros e duzentos e setenta e nove milímetros), até encontrar o ponto 17; desse ponto, deflete à esquerda e segue, em linha reta, com azimute 214° 44', numa distância de 14,550 m (quatorze metros e quinhentos e cinquenta milímetros), até encontrar o ponto 18; desse ponto, deflete à esquerda e segue, em linha reta, com azimute 198° 29', numa distância de 23,415 m (vinte e três metros e quatrocentos e noventa e cinco milímetros), até encontrar o ponto 19; desse ponto, deflete à direita e segue, com azimute 202° 23', numa distância de 24,201 m (vinte e quatro metros e duzentos e um milímetros), até encontrar o ponto 20; desse ponto, deflete à direita e segue, em linha reta, com azimute 209° 38', numa distância de 19,070 m (dezanove metros e setenta e sete milímetros), até encontrar o ponto 21; desse ponto, deflete à direita e segue, em linha reta, com azimute 118° 20', numa distância de 44,653 m (quarenta e quatro metros e oitocentos e cinquenta e três milímetros), até encontrar o ponto 22, confrontando, nestes seis últimos alinhamentos, com área ocupada pela Prefeitura Municipal de Piracununga na construção do trevo e acesso à estrada que liga Piracununga à Cachoeira de Emas; desse ponto, deflete à direita e segue, em linha reta, com azimute 238° 59', numa distância de 53,895 m (cinquenta e três metros e oitocentos e noventa e cinco milímetros), até encontrar o ponto 23; desse ponto, deflete à esquerda e segue, com azimute 224° 55', numa distância de 16,517 m (dezesseis metros e quinhentos e dezessete milímetros), até encontrar o ponto 24; desse ponto, deflete à direita e segue, em linha reta, com azimute 235° 07', numa distância de 11,902 m (onze metros e novecentos e dois milímetros), até encontrar o ponto 25; desse ponto, deflete à direita e segue, em linha reta, com azimute 247° 21', numa distância de 31,322 m (trinta e um metros e trezentos e vinte e



20

dois milímetros), até encontrar o ponto «26»; desse ponto, deflete à direita e segue, em linha reta, com azimute 245° 25', numa distância de 34.824 m (trinta e quatro metros e oitocentos e vinte e quatro milímetros), até encontrar o ponto «27»; desse ponto, deflete à direita e segue, em linha reta, com azimute 250° 21', numa distância de 53.456 m (cinquenta e três metros e quatrocentos e cinquenta e seis milímetros), até encontrar o ponto «28», situado na cerca na margem esquerda do correjo sem denominação especial; desse ponto, deflete à direita e segue, em linha reta, numa distância de 26.991 m (vinte e seis metros e noventa e um milímetros), até encontrar o ponto «29»; desse ponto, deflete à direita e segue, em linha reta, numa distância de 16.584 m (dezesseis metros e quinhentos e oitenta e quatro milímetros), até encontrar o ponto «30»; desse ponto, deflete à direita e segue, em linha reta, numa distância de 78.562 m (setenta e oito metros e quinhentos e sessenta e dois milímetros), até encontrar o ponto «31», situado na margem direita do mesmo correjo; desse ponto, deflete à esquerda e segue, em linha reta, numa distância de 122.672 m (cento e vinte e dois metros e seiscentos e setenta e dois milímetros), até encontrar o ponto «32»; desse ponto, deflete à esquerda e segue, em linha reta, numa distância de 72.543 m (setenta e dois metros e quinhentos e quarenta e três milímetros), até encontrar o ponto «33»; desse ponto, deflete à esquerda e segue, em linha reta, numa distância de 31.890 m (trinta e um metros e oitocentos e noventa milímetros), até encontrar o ponto «34»; desse ponto, deflete à direita e segue, em linha reta, numa distância de 9.462 m (nove metros e quatrocentos e sessenta e dois milímetros), até encontrar o ponto «35»; desse ponto, deflete à esquerda e segue, em linha reta, numa distância de 19.345 m (dezenove metros e trinta e quatro e cinco milímetros), até encontrar o ponto «36», onde teve início a presente descrição, confrontando, nestes últimos alinhamentos, com imóvel da Estação Experimental de Biologia e Piscicultura do Município de Pirassununga, encerrando este perímetro a área de 79.771,125 m<sup>2</sup> (setenta e nove mil, setecentos e setenta e um metros quadrados e mil duzentos e cinquenta centímetros quadrados).

Artigo 2.º — O prazo para a implantação do plano de que trata o artigo 1.º e de 2 (dois) anos, a contar da data da escritura.

Artigo 3.º — Da escritura deverão constar cláusulas, termos e condições que assegurem a efetiva utilização do imóvel para o fim a que se destina e que impeçam a sua transferência a qualquer título, estipulando-se que, em caso de inadimplemento, inclusive em relação ao prazo estipulado no artigo anterior, será o contrato rescindido independentemente de indenização por benfeitorias realizadas.

Artigo 4.º — O imóvel a que se refere esta lei será restituído ao Estado, independentemente de indenização por quaisquer benfeitorias, ao término do prazo contratual.

Artigo 5.º — Esta lei entrará em vigor na data de sua publicação.

Palácio dos Bandeirantes, 12 de setembro de 1980.

PAULO SALIM MALUF  
José Carlos Ferreira de Oliveira, Secretário da Justiça  
Guilherme Afili Domingos, Secretário de Agricultura e Abastecimento

Publicada na Assessoria Técnico-Legislativa, aos 12 de setembro de 1980.

Esther Zinsky, Diretor (Divisão — Nível II)



Alfredo Baccarelli

Pue B



Nascido em São Paulo 17/05/1907

Seu pai Vinete para Prassumunga  
com 22 anos residindo em ~~Cachoeira~~  
Cachoeira de Emas  
em 1929 casando-se com Benito Baggio

no ano de 1929 dia 3/05/029

Falecido em 27 de Janeiro 1985 com  
78 anos

Sempre morando em Cachoeira de Emas  
durante 55 anos como comerciante  
em Odiere na Praça Santos  
Dumont





# CÂMARA MUNICIPAL DE PIRASSUNUNGA

Rua Joaquim Procópio de Araújo, 1662 - Fone/Fax: (19) 3561.2811

Estado de São Paulo

E-mail: legislativo@camarapirassununga.sp.gov.br

Site: www.camarapirassununga.sp.gov.br




## PARECER Nº

### COMISSÃO DE JUSTIÇA, LEGISLAÇÃO E REDAÇÃO

Esta Comissão, examinando o *Projeto de Lei nº 80/2008*, de autoria do Vereador Natal Furlan, que visa denominar de "*ALFREDO CECCARELLI*", a *Rua B*, localizada em área envoltória do *Centro Comercial Eunice Alves Rosa*, no Distrito de *Cachoeira de Emas*, neste Município, nada tem a opor quanto seu aspecto legal e constitucional.

Sala das Comissões, 25 AGO 2008

  
*Marcia Cristina Zanoni Couto*  
Presidente

  
*Valdir Rosa*  
Relator

  
*Cristina Aparecida Batista*  
Membro

Cmp/asdba.



# CÂMARA MUNICIPAL DE PIRASSUNUNGA

Rua Joaquim Procópio de Araújo, 1662 - Fone/Fax: (19) 3561.2811  
Estado de São Paulo

E-mail: legislativo@camarapirassununga.sp.gov.br  
Site: www.camarapirassununga.sp.gov.br





## PARECER N°

### COMISSÃO DE FINANÇAS, ORÇAMENTO E LAVOURA

Esta Comissão, examinando o *Projeto de Lei n° 80/2008*, de autoria do Vereador Natal Furlan, que visa denominar de "*ALFREDO CECCARELLI*", a *Rua B*, localizada em área envoltória do *Centro Comercial Eunice Alves Rosa*, no Distrito de *Cachoeira de Emas*, neste Município, nada tem a objetar quanto seu aspecto financeiro.

Sala das Comissões, 25 AGO 2008

  
Dr. Edgar Saggiolato  
Presidente

  
Natal Furlan  
Relator

  
Juliano Marquezelli  
Membro

Cmp/asdba.




**PREFEITURA MUNICIPAL DE PIRASSUNUNGA**

Estado de São Paulo

SECRETARIA MUNICIPAL DE ADMINISTRAÇÃO

**- LEI Nº 3.749, DE 4 DE SETEMBRO DE 2008 -**




**A CÂMARA MUNICIPAL APROVA E O PREFEITO MUNICIPAL DE PIRASSUNUNGA SANCIONA E PROMULGA A SEGUINTE LEI:**

Art. 1º Fica denominada de “**ALFREDO CECCARELLI**”, a *Rua B*, localizada em área envoltória do *Centro Comercial Eunice Alves Rosa*, no *Distrito de Cachoeira de Emas*, neste Município.


Art. 2º As despesas decorrentes com a execução desta Lei serão suportadas por dotações orçamentárias próprias, suplementadas oportunamente se necessárias.

Art. 3º Esta Lei entrará em vigor na data de sua publicação, revogadas as disposições em contrário.

Pirassununga, 4 de setembro de 2008.

  
- **ADEMIR ALVES LINDO** -  
Prefeito Municipal

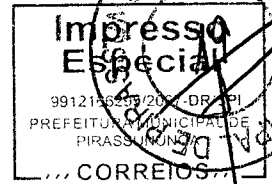
Publicada na Portaria.  
Data supra.

  
**JORGE LUIS LOURENÇO**.  
Secretário Municipal de Administração.  
dag/.



# Pirassununga

ANO XVII - 30 de Setembro de 2008 - Nº 590 Edição Especial



## SECRETARIA MUNICIPAL DE ADMINISTRAÇÃO

### LEI Nº 3.748, DE 4 DE SETEMBRO DE 2008

A CÂMARA DE VEREADORES APROVA E O PREFEITO MUNICIPAL DE PIRASSUNUNGA SANCIONA E PROMULGA A SEGUINTE LEI:

Art. 1º Fica denominada de "SÉRGIO ANTONIO MORO", a *Rua A*, localizada em área envoltória do *Centro Comercial Eunice Alves Rosa*, no *Distrito de Cachoeira de Emas*, neste Município.

Art. 2º As despesas decorrentes com a execução desta Lei serão suportadas por dotações orçamentárias próprias, suplementadas oportunamente se necessárias.

Art. 3º Esta Lei entrará em vigor na data de sua publicação, revogadas as disposições em contrário.

Pirassununga, 4 de setembro de 2008.

**Ademir Alves Lindo**

Prefeito Municipal

Jorge Luis Lourenço

Secretário Municipal de Administração

\*.\*.\*.\*.\*

### LEI Nº 3.749, DE 4 DE SETEMBRO DE 2008

A CÂMARA DE VEREADORES APROVA E O PREFEITO MUNICIPAL DE PIRASSUNUNGA SANCIONA E PROMULGA A SEGUINTE LEI:

Art. 1º Fica denominada de "ALFREDO CECCARELLI", a *Rua B*, localizada em área envoltória do *Centro Comercial Eunice Alves Rosa*, no *Distrito de Cachoeira de Emas*, neste Município.

Art. 2º As despesas decorrentes com a execução desta Lei serão suportadas por dotações orçamentárias próprias, suplementadas oportunamente se necessárias.

Art. 3º Esta Lei entrará em vigor na data de sua publicação, revogadas as disposições em contrário.

Pirassununga, 4 de setembro de 2008.

**Ademir Alves Lindo**

Prefeito Municipal

Jorge Luis Lourenço

Secretário Municipal de Administração

\*.\*.\*.\*.\*

### LEI Nº 3.750, DE 4 DE SETEMBRO DE 2008

A CÂMARA DE VEREADORES APROVA E O PREFEITO MUNICIPAL DE PIRASSUNUNGA SANCIONA E PROMULGA A SEGUINTE LEI:

Art. 1º Fica denominada de "JACINTHO PEDROSO DE LIMA", a *Rua D*, localizada em área envoltória do *Centro Comercial Eunice Alves Rosa*, no *Distrito de Cachoeira de Emas*, neste Município.

Art. 2º As despesas decorrentes com a execução desta Lei serão suportadas por dotações orçamentárias próprias, suplementadas oportunamente se necessárias.

Art. 3º Esta Lei entrará em vigor na data de sua publicação, revogadas as disposições em contrário.

Pirassununga, 4 de setembro de 2008.

**Ademir Alves Lindo**

Prefeito Municipal

Jorge Luis Lourenço

Secretário Municipal de Administração

\*.\*.\*.\*.\*

### LEI Nº 3.751, DE 4 DE SETEMBRO DE 2008

"Autoriza abertura de crédito suplementar no orçamento vigente do Serviço de Água e Esgoto de Pirassununga – SAEP, conforme especifica e dá outras providências".....

A CÂMARA DE VEREADORES APROVA E O PREFEITO MUNICIPAL DE PIRASSUNUNGA SANCIONA E PROMULGA A SEGUINTE LEI:

Art. 1º Fica o Poder Executivo autorizado a abrir crédito adicional suplementar no orçamento vigente do Serviço de Água e Esgoto de Pirassununga - SAEP, no valor de R\$ 130.000,00 (cento e trinta mil reais), destinado a atender despesas com a execução de reposição asfáltica em ruas dos loteamentos Vila Brasil e Jardim Verona neste município, e consignar na classificação orçamentária, a saber:

1- 17 04 03 GALERIAS PLUVIAIS/DRENAGEM URBANA

61 15.512.5016.1151.0000 - REPOSIÇÃO ASFÁLTICA VIAS MUNICIPAIS

4.4.90.51.00 - OBRAS E INSTALAÇÕES.....R\$ 130.000,00

Art. 2º O crédito adicional suplementar aberto no artigo anterior, com a fonte 01 será coberto com o superávit financeiro apurado em balanço patrimonial do exercício de 2007, ficando legalmente caracterizado pelo Inciso I do Parágrafo 1º, do Artigo 43, da Lei Federal nº 4.320, de 17 de março de 1964, conforme especifica:

ATIVO FINANCEIRO DO EXERCÍCIO.....	R\$ 2.042.453,20
PASSIVO FINANCEIRO DO EXERCÍCIO.....	R\$ 715.427,57
SUPERÁVIT FINANCEIRO DO EXERCÍCIO 2007.....	R\$ 1.327.025,63

Art. 3º Esta Lei entrará em vigor na data de sua publicação, revogadas as disposições em contrário.

Pirassununga, 4 de setembro de 2008.

**Ademir Alves Lindo**

Prefeito Municipal

Jorge Luis Lourenço

Secretário Municipal de Administração

\*.\*.\*.\*.\*

### LEI Nº 3.752, DE 4 DE SETEMBRO DE 2008

"Autoriza abertura de crédito suplementar no orçamento vigente do Serviço de Água e Esgoto de Pirassununga – SAEP, conforme especifica e dá outras providências".....

A CÂMARA DE VEREADORES APROVA E O PREFEITO MUNICIPAL DE PIRASSUNUNGA SANCIONA E PROMULGA A SEGUINTE LEI:

Art. 1º Fica o Poder Executivo autorizado a abrir crédito adicional suplementar no orçamento vigente do Serviço de Água e Esgoto de Pirassununga – SAEP, no valor de R\$ 400.000,00 (quatrocentos mil reais), destinado a atender despesas com a execução das obras e instalações da Estação Elevatória de Esgoto – ETE Sede, e consignar na classificação orçamentária, a saber:

1- 17 04 02 SERVIÇOS DE ESGOTO

54 17.512.5012.1224.000 CONSTRUÇÃO ESTAÇÃO ELEVATÓRIA ESGOTO

4.4.90.51.00 - OBRAS E INSTALAÇÕES.....R\$ 400.000,00

Art. 2º O crédito adicional suplementar aberto no artigo anterior, com a fonte 01 será coberto com o superávit financeiro apurado em balanço patrimonial do exercício de 2007, ficando legalmente caracterizado pelo Inciso I do Parágrafo 1º, do Artigo 43, da Lei Federal nº 4.320, de 17 de março de 1964, conforme especifica:

ATIVO FINANCEIRO DO EXERCÍCIO.....	R\$ 2.042.453,20
PASSIVO FINANCEIRO DO EXERCÍCIO.....	R\$ 715.427,57
SUPERÁVIT FINANCEIRO DO EXERCÍCIO 2007.....	R\$ 1.327.025,63

Art. 3º Esta Lei entrará em vigor na data de sua publicação, revogadas as disposições em contrário.

Pirassununga, 4 de setembro de 2008.

**Ademir Alves Lindo**

Prefeito Municipal

Jorge Luis Lourenço

Secretário Municipal de Administração

\*.\*.\*.\*.\*