



PREFEITURA MUNICIPAL DE PIRASSUNUNGA

ESTADO DE SÃO PAULO
SECRETARIA MUNICIPAL DE GOVERNO
IMPrensa Oficial DO MUNICÍPIO



Ofício nº 02/2011

Da: Imprensa Oficial do Município
Para: Câmara Municipal

Ref.: Atestado de Publicação.

Para que se torne público, venho comunicar e declarar que já fora dada publicidade à **IOM nº 625**, referente ao mês de **março de 2011**, cuja data de circulação foi em **26 de abril de 2011**.

Reitero, assim que seu conteúdo já é de domínio público. Sem mais para o momento, cordialmente cumprimento a Diretoria-Geral da Câmara Municipal, em que se cumpre os preceitos legais da publicidade.

Pirassununga, 29 de abril de 2011.

Fabio Roberto Ferrari
Fabio Roberto Ferrari

Jornalista Responsável
Imprensa Oficial do Município



CÂMARA MUNICIPAL DE PIRASSUNUNGA

Rua Joaquim Procópio de Araújo, 1662 - Fone/Fax: (19) 3561.2811

Estado de São Paulo

E-mail: legislativo@camarapirassununga.sp.gov.br

Site: www.camarapirassununga.sp.gov.br




PARECER Nº

COMISSÃO DE JUSTIÇA, LEGISLAÇÃO E REDAÇÃO

Esta Comissão, examinando o *Projeto de Lei Complementar nº 01/2011*, de autoria do Executivo Municipal, que visa *dar nova definição ao perímetro urbano do Distrito Sede do Município de Pirassununga e determina outras providências*, nada tem a opor quanto seu aspecto legal e constitucional.

Sala das Comissões, 23 MAI 2011


Otacílio José Barreiros
Presidente


Hilderaldo Luiz Sumaio
Relator


Leonardo Francisco Sampaio de Souza Filho
Membro

Cmp/asdbá.



CÂMARA MUNICIPAL DE PIRASSUNUNGA

Rua Joaquim Procópio de Araújo, 1662 - Fone/Fax: (19) 3561.2811

Estado de São Paulo

E-mail: legislativo@camarapirassununga.sp.gov.br

Site: www.camarapirassununga.sp.gov.br



PARECER Nº


COMISSÃO DE FINANÇAS, ORÇAMENTO E LAVOURA

Esta Comissão, examinando o *Projeto de Lei Complementar nº 01/2011*, de autoria do Executivo Municipal, que visa *dar nova definição ao perímetro urbano do Distrito Sede do Município de Pirassununga e determina outras providências*, nada tem a objetar quanto seu aspecto financeiro.

Sala das Comissões,

23 MAI 2011


Natal Furlan
Presidente


Otacilio José Barreiros
Relator


Paulo Eduardo Caetano Rosa
Membro

Cmp/asdha.



CÂMARA MUNICIPAL DE PIRASSUNUNGA

Rua Joaquim Procópio de Araújo, 1662 - Fone/Fax: (19) 3561.2811

Estado de São Paulo

E-mail: legislativo@camarapirassununga.sp.gov.br

Site: www.camarapirassununga.sp.gov.br



PARECER Nº

COMISSÃO DE URBANISMO, OBRAS E SERVIÇO PÚBLICO

Esta Comissão, examinando o *Projeto de Lei Complementar nº 01/2011*, de autoria do Executivo Municipal, que visa *dar nova definição ao perímetro urbano do Distrito Sede do Município de Pirassununga e determina outras providências*, nada tem a objetar quanto seu aspecto urbanístico.

Sala das Comissões, 23 MAI 2011


Antonio Carlos Bueno Gonçalves
Presidente


Almir Sinotti
Relator


Paulo Eduardo Caetano Rosa
Membro

Cmp/asd/ba.




CÂMARA MUNICIPAL DE PIRASSUNUNGA

Rua Joaquim Procópio de Araújo, 1662 - Fone/Fax: (19) 3561.2811

Estado de São Paulo

E-mail: legislativo@camarapirassununga.sp.gov.br

Site: www.camarapirassununga.sp.gov.br




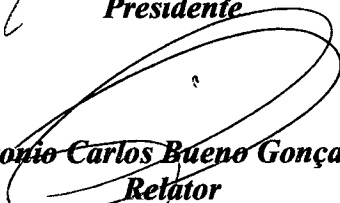
PARECER Nº

COMISSÃO PERMANENTE DA AGRICULTURA E MEIO AMBIENTE

Esta Comissão, examinando o *Projeto de Lei Complementar nº 01/2011*, de autoria do Executivo Municipal, que visa *dar nova definição ao perímetro urbano do Distrito Sede do Município de Pirassununga e determina outras providências*, nada tem a objetar quanto seu aspecto ambiental.

Sala das Comissões, 23 MAI 2011


Paulo Eduardo Caetano Rosa
Presidente


Antonio Carlos Bueno Gonçalves
Relator


Amiro Sinotti
Membro

Cmp/asdba.



PREFEITURA MUNICIPAL DE PIRASSUNUNGA

Estado de São Paulo

SECRETARIA MUNICIPAL DE ADMINISTRAÇÃO



– LEI COMPLEMENTAR Nº 103, DE 31 DE MAIO DE 2011 –

“Dá nova definição ao perímetro urbano do Distrito Sede do Município de Pirassununga e determina outras providências”.....

A CÂMARA DE VEREADORES APROVA E O PREFEITO MUNICIPAL DE PIRASSUNUNGA SANCIONA E PROMULGA A SEGUINTE LEI COMPLEMENTAR:


Art. 1º O perímetro urbano do município de Pirassununga, passa a obedecer a seguinte delimitação perimétrica: parte do **marco “0” (zero)**, localizado na margem esquerda da Rodovia SP-330, sentido Pirassununga – Ribeirão Preto, na confluência com a margem direita da Rodovia SP-225 sentido Pirassununga – Analândia, do marco 0 (zero), segue pela divisa da Rodovia SP-225, pela margem direita sentido Pirassununga – Analândia, até a distância de 493,79 metros onde encontra o **marco “01”**; deste deflete à direita e segue com a distância de 6.847,26 metros, linha essa situada paralelamente a 498,00 metros de distância da margem esquerda da Rodovia SP-330, no sentido Pirassununga - Ribeirão Preto, até encontrar o **marco “02”**, situado na Estrada Municipal PNG 070, atual, Carlos Cabianca, daí, deflete à direita, e segue acompanhando a estrada municipal PNG 070, atual, Carlos Cabianca, numa distância de 395,78 metros, até encontrar o **marco “03”**, situado na confluência com a margem esquerda do Ribeirão Laranja Azeda; daí deflete à esquerda, seguindo o curso do referido Ribeirão à jusante, pela sua margem esquerda, até encontrar o **marco “04”**, no cruzamento da Rua Duque de Caxias; daí deflete à esquerda, seguindo pela referida rua, até encontrar o **marco “05”**, junto à margem esquerda da estrada municipal PNG 153; daí deflete à esquerda, e segue acompanhando a referida estrada com a distância de 349,40 metros até encontrar o **marco “06”**, confrontando com a Prefeitura do Campus Administrativo da Universidade de São Paulo; daí deflete à direita e segue com a distância de 1.279,17 metros pela divisa das propriedades ali existentes até encontrar o **marco “07”**, situado na margem direita do córrego De Bem; daí segue pela sinuosidade natural do córrego denominado de “De Bem”, pela sua margem direita, numa distância de 2,19 metros, confrontando na outra margem, com o Sítio Olho D’Água de propriedade de Marilda Aparecida Mansur Ribeiro e filhos, até alcançar o **marco “08”**, daí



PREFEITURA MUNICIPAL DE PIRASSUNUNGA

Estado de São Paulo

SECRETARIA MUNICIPAL DE ADMINISTRAÇÃO



segue pela sinuosidade natural do córrego denominado de “De Bem”, pela sua margem direita, numa distância de 455,62 metros, confrontando na outra margem, com o Sítio Ouro Branco de propriedade de Adelino Mudnuti Júnior, até alcançar o **marco “09”**; daí segue pela sinuosidade natural do córrego denominado de “De Bem”, na sua margem direita, numa distância de 439,13 metros, confrontando na outra margem, com o Sítio Retiro Laranja Azeda de propriedade de José Cavalmoreti, até alcançar o **marco “10”**; daí deflete à direita numa distância de 278,87 metros até alcançar o **marco “11”**, situado na margem esquerda da rodovia SP – 328, sentido Pirassununga – Porto Ferreira, confrontando com o Sítio São José de propriedade de José Prado dos Santos, daí deflete à esquerda pela margem da referida estrada, numa distância de 237,58 metros até encontrar o **marco “12”**; daí deflete à direita e segue com a distância de 972,22 metros pelas divisas do Cemitério Parque Bom Jesus e do Loteamento Jardim Residence Rio Verde até encontrar o **marco “13”**; daí segue pela estrada municipal ali existente em linha reta, com a distância de 730,60 metros, até encontrar o **marco “14”** situado na margem esquerda do Ribeirão Laranja Azeda; daí, caminhando pela margem desse Ribeirão, entra no Córrego Andrézinho pela sua confluência, com o Ribeirão Laranja Azeda, e após uma distância de 1.687,86 metros, encontra o **marco “15”**; situado na confluência do Córrego Andrézinho, com o afluente do mesmo; daí, por esse afluente, e na distância de 2.740,84 metros, encontra o **marco “16”**; daí, saindo desse afluente, deflete à esquerda, confrontando com propriedades ali existentes, e com a distância de 1.099,87 metros, encontra o **marco “17”**, situado na margem direita da Rodovia SP-225, sentido Pirassununga – Aguai, daí segue pelo desenvolvimento de curva com a distância de 190,438 metros, formado por um arco de raio de 85,00 metros, ângulo central de $128^{\circ}22'06''$ e tangente de 175,707 metros, encontra o **marco “18”**, situado na margem direita da Rodovia SP-225 sentido Pirassununga – Analândia; daí segue pela margem direita da Rodovia Estadual SP-225, sentido Pirassununga – Analândia com a distância de 2.125,71 metros até encontrar o **marco “19”**, na divisa com a margem direita da Rodovia SP-225 Pirassununga–Analândia; daí segue pelo desenvolvimento de curva com a distância de 304,811 metros, formado por um arco de raio de 741,777 metros, o ângulo central de $23^{\circ}32'38''$ e a tangente de 154,587 metros, encontra o **marco “20”**, situado nas divisas com a margens direita da Rodovia SP-225 Pirassununga – Analândia, e a Estrada Municipal PNG 040; daí segue pela margem direita da Rodovia SP-225, com a distância de 2.208,749 metros até encontrar o **marco “0”**, inicial desta descrição, fechando assim essa poligonal de divisa do Perímetro Urbano desta cidade, com uma área de **30.352.286,68 metros quadrados**, calculados digitalmente, através da base topográfica, fornecida pela concessionária de energia elétrica do



PREFEITURA MUNICIPAL DE PIRASSUNUNGA

Estado de São Paulo

SECRETARIA MUNICIPAL DE ADMINISTRAÇÃO



Estado de São Paulo, "ELEKTRO", conforme planta anexa, que fica fazendo parte integrante desta descrição perimétrica.

Art. 2º As estradas municipais que estiverem contidas dentro do perímetro urbano definido no artigo anterior, serão definidas como ruas ou avenidas, observadas as larguras mínimas especificadas na Lei Complementar de parcelamento de solo vigente.

Art. 3º Na aprovação de propostas para estudos do parcelamento de solo urbano, terão preferências as áreas contíguas às já urbanizadas, de modo a elidir custos à Municipalidade, com a extensão da infra-estrutura urbana.

Art. 4º Esta Lei Complementar entrará em vigor na data de sua publicação, revogadas as disposições em contrário, especialmente a Lei Complementar nº 98, de 30 de dezembro de 2010.

Pirassununga, 31 de maio de 2011.

ADEMIR ALVES LINDO -
Prefeito Municipal

Publicada na Portaria.

Data supra.


JORGE LUIS LOURENÇO.

Secretário Municipal de Administração.

dag/.



Plano Diretor de Pirassununga

ASSINADO: [Assinatura]
DISTRITO SEDE
FONTE: - PLANO DIRETOR DE 1991.
- MAPA ELETRÔ.
- ATUALIZADO EM SETEMBRO DE 2010

ESCALA GRÁFICA
1:25.000



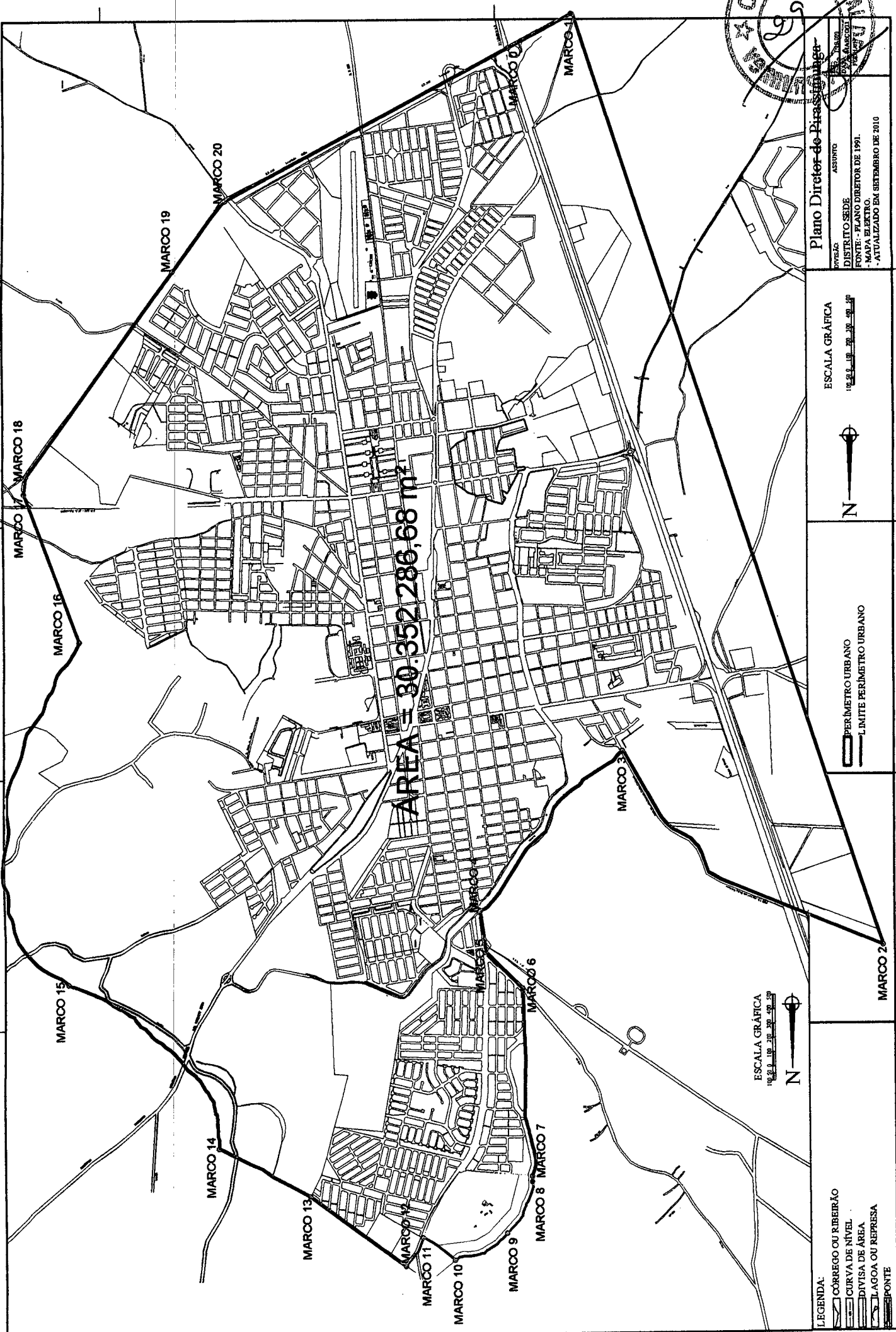
PERÍMETRO URBANO
LIMITE PERÍMETRO URBANO

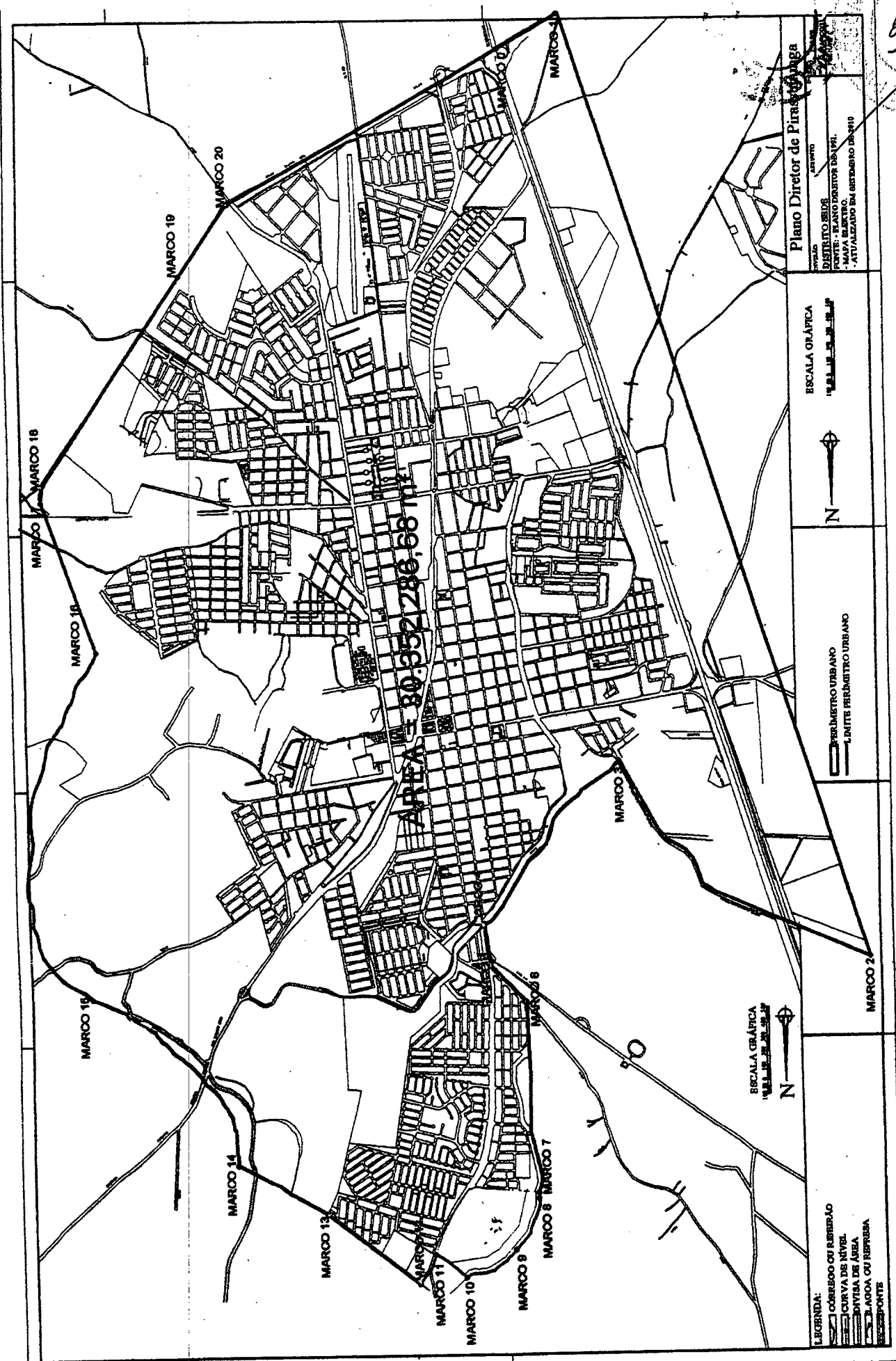
ESCALA GRÁFICA
1:25.000

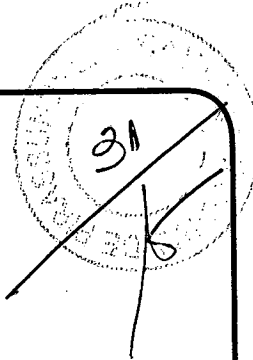


- LEGENDA:
- CÓRREGO OU RIBEIRÃO
 - CURVA DE NÍVEL
 - DIVISA DE ÁREA
 - LAGOA OU REPRESA
 - PONTE

ÁREA = 80.352.286,68 m²







PREFEITURA MUNICIPAL DE PIRASSUNUNGA

Estado de São Paulo

SECRETARIA MUNICIPAL DE ADMINISTRAÇÃO

- LEI COMPLEMENTAR Nº 103, DE 31 DE MAIO DE 2011 -

"Dá nova definição ao perímetro urbano do Distrito Sede do Município de Pirassununga e determina outras providências".....

A CÂMARA DE VEREADORES APROVA E O PREFEITO MUNICIPAL DE PIRASSUNUNGA SANCIONA E PROMULGA A SEGUINTE LEI COMPLEMENTAR:


Art. 1º O perímetro urbano do município de Pirassununga, passa a obedecer a seguinte delimitação perimétrica: parte do marco "0" (zero), localizado na margem esquerda da Rodovia SP-330, sentido Pirassununga – Ribeirão Preto, na confluência com a margem direita da Rodovia SP-225 sentido Pirassununga – Analândia, do marco 0 (zero), segue pela divisa da Rodovia SP-225, pela margem direita sentido Pirassununga – Analândia, até a distância de 493,79 metros onde encontra o marco "01"; deste deflete à direita e segue com a distância de 6.847,26 metros, linha essa situada paralelamente a 498,00 metros de distância da margem esquerda da Rodovia SP-330, no sentido Pirassununga - Ribeirão Preto, até encontrar o marco "02", situado na Estrada Municipal PNG 070, atual, Carlos Cabianca, daí, deflete à direita, e segue acompanhando a estrada municipal PNG 070, atual, Carlos Cabianca, numa distância de 395,78 metros, até encontrar o marco "03", situado na confluência com a margem esquerda do Ribeirão Laranja Azeda; daí deflete à esquerda, seguindo o curso do referido Ribeirão à jusante, pela sua margem esquerda, até encontrar o marco "04", no cruzamento da Rua Duque de Caxias; daí deflete à esquerda, seguindo pela referida rua, até encontrar o marco "05", junto à margem esquerda da estrada municipal PNG 153; daí deflete à esquerda, e segue acompanhando a referida estrada com a distância de 349,40 metros até encontrar o marco "06", confrontando com a Prefeitura do Campus Administrativo da Universidade de São Paulo; daí deflete à direita e segue com a distância de 1.279,17 metros pela divisa das propriedades ali existentes até encontrar o marco "07", situado na margem direita do córrego De Bem; daí segue pela sinuosidade natural do córrego denominado de "De Bem", pela sua margem direita, numa distância de 2,19 metros, confrontando na outra margem, com o Sítio Olho D'Água de propriedade de Marilda Aparecida Mansur Ribeiro e filhos, até alcançar o marco "08", daí



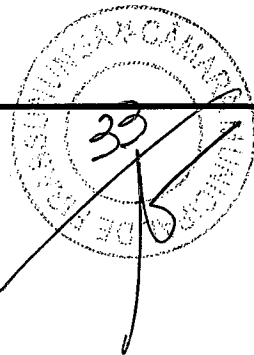
PREFEITURA MUNICIPAL DE PIRASSUNUNGA

Estado de São Paulo

SECRETARIA MUNICIPAL DE ADMINISTRAÇÃO



segue pela sinuosidade natural do córrego denominado de “De Bem”; pela sua margem direita, numa distância de 455,62 metros, confrontando na outra margem, com o Sítio Ouro Branco de propriedade de Adelino Mudnuti Júnior, até alcançar o **marco “09”**; daí segue pela sinuosidade natural do córrego denominado de “De Bem”, na sua margem direita, numa distância de 439,13 metros, confrontando na outra margem, com o Sítio Retiro Laranja Azeda de propriedade de José Cavalmoreti, até alcançar o **marco “10”**; daí deflete à direita numa distância de 278,87 metros até alcançar o **marco “11”**, situado na margem esquerda da rodovia SP – 328, sentido Pirassununga – Porto Ferreira, confrontando com o Sítio São José de propriedade de José Prado dos Santos, daí deflete à esquerda pela margem da referida estrada, numa distância de 237,58 metros até encontrar o **marco “12”**; daí deflete à direita e segue com a distância de 972,22 metros pelas divisas do Cemitério Parque Bom Jesus e do Loteamento Jardim Residence Rio Verde até encontrar o **marco “13”**; daí segue pela estrada municipal ali existente em linha reta, com a distância de 730,60 metros, até encontrar o **marco “14”** situado na margem esquerda do Ribeirão Laranja Azeda; daí, caminhando pela margem desse Ribeirão, entra no Córrego Andrézinho pela sua confluência, com o Ribeirão Laranja Azeda, e após uma distância de 1.687,86 metros, encontra o **marco “15”**; situado na confluência do Córrego Andrézinho, com o afluente do mesmo; daí, por esse afluente, e na distância de 2.740,84 metros, encontra o **marco “16”**; daí, saindo desse afluente, deflete à esquerda, confrontando com propriedades ali existentes, e com a distância de 1.099,87 metros, encontra o **marco “17”**, situado na margem direita da Rodovia SP-225, sentido Pirassununga – Aguai, daí segue pelo desenvolvimento de curva com a distância de 190,438 metros, formado por um arco de raio de 85,00 metros, ângulo central de $128^{\circ}22'06''$ e tangente de 175,707 metros, encontra o **marco “18”**, situado na margem direita da Rodovia SP-225 sentido Pirassununga – Analândia; daí segue pela margem direita da Rodovia Estadual SP-225, sentido Pirassununga – Analândia com a distância de 2.125,71 metros até encontrar o **marco “19”**, na divisa com a margem direita da Rodovia SP-225 Pirassununga–Analândia; daí segue pelo desenvolvimento de curva com a distância de 304,811 metros, formado por um arco de raio de 741,777 metros, o ângulo central de $23^{\circ}32'38''$ e a tangente de 154,587 metros, encontra o **marco “20”**, situado nas divisas com a margens direita da Rodovia SP-225 Pirassununga – Analândia, e a Estrada Municipal PNG 040; daí segue pela margem direita da Rodovia SP-225, com a distância de 2.208,749 metros até encontrar o **marco “0”**, inicial desta descrição, fechando assim essa poligonal de divisa do Perímetro Urbano desta cidade, com uma área de **30.352.286,68 metros quadrados**, calculados digitalmente, através da base topográfica, fornecida pela concessionária de energia elétrica do



PREFEITURA MUNICIPAL DE PIRASSUNUNGA

Estado de São Paulo

SECRETARIA MUNICIPAL DE ADMINISTRAÇÃO

Estado de São Paulo, "ELEKTRO", conforme planta anexa, que fica fazendo parte integrante desta descrição perimétrica.

Art. 2º As estradas municipais que estiverem contidas dentro do perímetro urbano definido no artigo anterior, serão definidas como ruas ou avenidas, observadas as larguras mínimas especificadas na Lei Complementar de parcelamento de solo vigente.

Art. 3º Na aprovação de propostas para estudos do parcelamento de solo urbano, terão preferências as áreas contíguas às já urbanizadas, de modo a elidir custos à Municipalidade, com a extensão da infra-estrutura urbana.

Art. 4º Esta Lei Complementar entrará em vigor na data de sua publicação, revogadas as disposições em contrário, especialmente a Lei Complementar nº 98, de 30 de dezembro de 2010.

Pirassununga, 31 de maio de 2011.

ADEMIR ALVES LINDO -
Prefeito Municipal

Publicada na Portaria.

Data supra.

JORGE LUIS LOURENÇO.

Secretário Municipal de Administração.
dag/.

