



CÂMARA MUNICIPAL DE PIRASSUNUNGA

Rua Joaquim Procópio de Araújo, 1662 – Caixa Postal: 89
Fone/Fax: (19) 3561.2811 - e-mail: legislativo@camarapirassununga.sp.gov.br
Site: www.camarapirassununga.sp.gov.br



PROJETO DE LEI Nº 103/2020

"Visa denominar via pública de
Andejaro Ferreira da Silva."

**A CÂMARA MUNICIPAL DE PIRASSUNUNGA APROVA E O
PREFEITO MUNICIPAL DE PIRASSUNUNGA SANCIONA E PROMULGA A SEGUINTE
LEI:**

Art. 1º Fica denominada de "**ANDEJARO FERREIRA DA SILVA**", a **Rua
01**, do loteamento **Jardim Alto das Árvores**, neste Município.

Art. 2º Esta Lei entra em vigor na data de sua publicação, revogadas as
disposições em contrário.

Pirassununga, 20 de julho de 2020.


Natal Furlan
Vereador

01712-Câmara Pirassununga-20/07/2020-16:06:06:1E512374A235 1

Ao Jurídico para parecer do advogado, no prazo de 5 dias (art. 74, R.I.).

Pirassununga, 21 / 07 / 2020

Jeferson Ricardo do Couto
Presidente

Ao Plenário para leitura no expediente e encaminhamento às Comissões Permanentes para parecer, com cópia aos Vereadores.

Pirassununga, 27 / 07 / 20

Jeferson Ricardo do Couto
Presidente

A Comissão de Justiça, Legislação e Redação para dar parecer.

Sala das Sessões da C. M. de Pirassununga, 27 de 07 de 2020

Presidente

A Comissão Permanente de Participação Legislativa Pop. para dar parecer.

Sala das Sessões 27 de 07 de 2020.

Presidente

Aprovada em 1ª discussão.

Sala das Sessões da C. M. de Pirassununga, 03 de 08 de 2020

Presidente

Aprovada em 2ª discussão.

Projeto final.
Sala das Sessões da C. M. de Pirassununga, 03 de 08 de 2020

Presidente



CÂMARA MUNICIPAL DE PIRASSUNUNGA

Rua Joaquim Procópio de Araújo, 1662 – Caixa Postal: 89
Fone/Fax: (19) 3561.2811 - e-mail: legislativo@camarapirassununga.sp.gov.br
Site: www.camarapirassununga.sp.gov.br



JUSTIFICATIVA

Senhor Presidente,
Nobres Pares,

Tem o presente Projeto de Lei o objetivo de denominar de *Andejaro Ferreira da Silva*, a *Rua 01*, do loteamento *Jardim Alto das Árvores*, neste Município.

Andejaro Ferreira da Silva nasceu em 15 de janeiro de 1939, natural de São João de Meriti, Rio de Janeiro, filho do Senhor José Ferreira da Silva e da Senhora Rita Vidal da Silva.

Andejaro veio para Pirassununga através da Academia da Força Aérea e depois foi trabalhar de motorista na Viação Pirassununga.

Casou-se com a Senhora Maria de Lurdes Jacobino da Silva (*in memoriam*), e desta união tiveram três filhos a saber: Sílvio, Jairo e Luciana. Contraiu segunda nupcias com a Senhora Maria Aparecida Martins.

Andejaro Ferreira da Silva faleceu em 11 de setembro de 2008 aos 69 anos, deixando saudades e um legado de pessoa íntegra e profissional.

Pelas razões expostas, proponho a denominação de *Andejaro Ferreira da Silva*, a *Rua 01*, do loteamento *Jardim Alto das Árvores*, neste Município.

Pirassununga, 20 de julho de 2020.


Natal Furlan
Vereador

REPÚBLICA FEDERATIVA DO BRASIL
OFICIAL DE REGISTRO CIVIL DAS PESSOAS NATURAIS E DE
INTERDIÇÕES E TUTELAS DA SEDE
COMARCA DE PIRASSUNUNGA - ESTADO DE SÃO PAULO

Bel. Rosa Lúcia Bernadete Cellim da Silva
Oficial de Registro Civil

CERTIDÃO DE ÓBITO

Certifico que na data de 16 de setembro de 2008, no livro C-53, às fls. 184 verso, sob o nº 10877, foi feito o registro de óbito de

ANDEJARO FERREIRA DA SILVA

falecido a 11 de setembro de 2008, às 20:20 horas, nesta cidade, na Santa Casa de Misericórdia na avenida, Newton Prado, 1883, centro, de sexo masculino, de profissão motorista, natural de São João de Meriti, Estado do Rio de Janeiro, então domiciliado e residente nesta cidade, na rua Romilda Victorelli, nº 1217, com sessenta e nove anos de idade, de estado civil viúvo, filho de JOSÉ FERREIRA DA SILVA e de RITA VIDAL DA SILVA, naturais de Itapiruna-RJ, ambos já falecidos.

Foi declarante Maria Aparecida Martins e o óbito foi atestado pelo Dr. Ruy Charles Cardoso de Souza, tendo sido a causa da morte: Morte natural por: Falência de múltiplos órgãos, Carcinomatose, Neoplasia de colon.

Local do Sepultamento: Cemitério Municipal desta cidade.

Observações: O extinto era viúvo de MARIA DE LURDES JACOBINO DA SILVA, com quem casou-se nesta serventia aos 23 de junho de 1962 (B-38, fls. 222vº, sob nº 5549), deixando os seguintes filhos: SILVIO com 45 anos, JAIRO com 44 anos e LUCIANA com 38 anos de idade. O extinto era eleitor, deixou bens a inventariar, não deixou testamento conhecido, portador dos documentos: RG 11.707.904-2, CPF 108.383.767-20, TE 369631801-67, zona 096, seção 0007, CTPS 22711, série 626, NB 106762789-5 e era de cor parda. Declaração de Óbito 12846103-6.

O referido é verdade e dou fé.

Pirassununga, 16 de setembro de 2008

OFICIAL DE REG. CIVIL DE PIRASSUNUNGA-SP

Rosa Lucia B. Cellim da Silva
Oficial

Egler Cristina da Silva Souza
Substituta da Oficial

Lucimara C. Schimack Guerra
Escravente Autorizada

LUCIMARA C. SCHIMACK GUERRA
ESCRIVENTE AUTORIZADA

2º CARTÓRIO DE NOTAS E PROTESTOS
COMARCA DE PIRASSUNUNGA - SP

AUTENTICAÇÃO
AUTENTICAÇÃO PRESENTE CÓPIA REPRODUTIVA QUE ESTÁ IGUAL
AO ORIGINAL QUE ME FOI APRESENTADA. DCU FÉ.

18 MAR 2009 R\$ 2,10

Rua Coronel Franco, 1134 - Centro - Pirassununga/SP - CEP: 13630-136 - Fone: (19) 3561-4774 - e-mail: registrocivilpirassununga@hotmail.com

LUCENE DE

12846103-6

VALIDO APENAS COM O SELLO DE AUTENTICIDADE

VALIDO EM TODO O TERRITÓRIO NACIONAL SEM EMENDAS E/OU RASURAS

1251G - AA

023494

EM BRANCO

EM BRANCO

EM BRANCO

Seg Ter Qua ^{mae apareceu materno} Qui Sex Sab Do



8 Andevaro Ferreira da Silva

9 Ele é filho de caiooca do
Rio de Janeiro -

10 Tem 3 filhas - ditos -
11 Luciano e Jairo.

12 Veio para Pirassununga pela
13 Afal na época -

14 Depois foi trabalhar de
15 Motorista na viação =
Pirassununga -

A mãe dele se chama

16 Rita Ferreira da Silva

17 Pai = José Ferreira da Silva

18 Andevaro = nasceu no dia

19 15 - 1 - 1939 = e

20 faleceu = no dia


11 - Setembro de ~~19~~
2008 =

Importante

— —

!

!




RUA 01 JARDIM ALTO DAS ÁRVORES





PREFEITURA MUNICIPAL DE PIRASSUNUNGA
Estado de São Paulo
SECRETARIA MUNICIPAL DE ADMINISTRAÇÃO



- DECRETO Nº 6.678, DE 22 DE NOVEMBRO DE 2016 -

CRISTINA APARECIDA BATISTA,
Prefeita Municipal de Pirassununga,
Estado de São Paulo.....

No uso de suas atribuições legais, e face ao constante nos autos do procedimento administrativo nº 2.195, de 12 de maio de 2013,

DECRETA:

Art. 1º Fica aprovado de acordo com os termos da Lei Complementar Municipal nº 075/2006, e alterações posteriores, e de conformidade com o Certificado GRAPROHAB nº 294/2016, encartado às fls. 343 à 346 do protocolado supra, o Projeto do Loteamento denominado “Jardim Alto das Árvores”, caracterizado como “Loteamento Predominante Residencial”, situado na zona urbana deste município, na Av. Duque de Caxias Norte, loteamento este composto de uma área de terra contendo 157.450,57 metros quadrados, contendo 208 lotes que é objeto da matrícula 31.618 do CRI local, imóvel esse que conforme referida matrícula, consta pertencer a Quartan Construção e Comércio Ltda., sociedade empresária limitada, cadastrada no CNPJ sob nº 05.802.696/0001-93, com sede na Rua Coronel João Franco Mourão, nº 49, Centro, município de Leme, Estado de São Paulo, tudo conforme consta nos autos do protocolado nº 2.195, de 12 de maio de 2013.


Art. 2º O loteador deverá executar sob as suas expensas, no prazo máximo de dois anos a partir da expedição deste Decreto, todas as obras citadas nos incisos do Artigo 9º, da Lei Complementar Municipal nº 075/06, de acordo com os projetos de infraestrutura e obedecendo os prazos de execução das mesmas, contidos no Cronograma Físico Financeiro, aprovado pela municipalidade, encartado às fls. 347, do protocolado supra, sendo obrigatória a execução das obras abaixo discriminadas:

EXECUÇÃO DE:

I - Abertura das vias de comunicação (ruas) e da área de recreação, com Limpeza da área - Terraplanagem de apoio, com proteção superficial do solo, obras de drenagem e muros de arrimo;



PREFEITURA MUNICIPAL DE PIRASSUNUNGA
Estado de São Paulo
SECRETARIA MUNICIPAL DE ADMINISTRAÇÃO



II - Topografia: locação e colocação de marcos de concreto de alinhamento e nivelamento dos lotes, e dos localizados nos ângulos e curvas das vias projetadas e nas divisas dos lotes;

III - Guias e sarjetas das vias públicas;

IV - Redes de Galerias de águas pluviais - execução de bocas de lobo etc, conforme Projeto aprovado pelo SAEP;

V - Redes de coleta de esgoto com ligações domiciliares ao coletor tronco do loteamento, até o emissário, quando for o caso, conforme projetos aprovados pelo SAEP;

VI - Rede de abastecimento de água com ligação da rede interna do loteamento, até a adutora existente incluídas as ligações domiciliares, conforme projetos aprovados pelo SAEP;

VII - Pavimentação asfáltica das vias públicas;

VIII - Arborização (áreas verdes, praças e vias públicas);

IX - Rede de energia elétrica e de iluminação pública;

X - Placas indicativas de nome de vias públicas e sinalização horizontal e vertical (sinalização viária).

§ 1º As obras a que se refere este artigo serão executadas com observância das especificações dos projetos executivos, e fiscalizados pelo SAEP, Prefeitura Municipal, e demais órgãos Estaduais, e afins.

§ 2º A execução das redes de energia elétrica e de iluminação pública deverão obedecer as normas da ELEKTRO, as quais deverão ser fiscalizadas e recebidas pela mesma;

§ 3º Antes do início de qualquer obra de infraestrutura do empreendimento, o proprietário deverá comunicar à Municipalidade e Autarquia quando do seu início para fins de fiscalização;

§ 4º Nenhuma obra do empreendimento poderá ter início sem sua prévia solicitação à Municipalidade e Autarquia, para fins de fiscalização. Qualquer obra que não satisfaça as condições de projeto deverá ser refeita pelo empreendedor.

Art. 3º As obras constantes dos incisos I ao X, do artigo 2º, deste Decreto, serão garantidas sua execução, através de escritura pública de hipoteca, lavrada às páginas 345/351, do livro 034, do Tabelião de Notas do Distrito de Cachoeira de Emas da Comarca de Pirassununga SP, cujas escrituras, ficam fazendo parte integrante deste Decreto,



PREFEITURA MUNICIPAL DE PIRASSUNUNGA

Estado de São Paulo

SECRETARIA MUNICIPAL DE ADMINISTRAÇÃO



para fins registrários, a qual deverá ser registrada concomitantemente com o registro do Loteamento.

§ 1º O ônus hipotecário constituído sobre a gleba loteada, descrita no item primeiro da escritura citada no Artigo 3º, deverá ser transferido e recaído após o registro do Loteamento, nos lotes 01 ao 07 da quadra "B", lotes 01, 14 e 28 da quadra "C", lotes 01, 14 ao 16, 29 e 30 da quadra "D", lotes 01 ao 02 da quadra "E", lotes 01 ao 03, 07 ao 10, 29 e 30 da quadra "F", lotes 07 ao 09, 14 ao 28 da quadra "G", lote 01 da quadra "H", lotes 18, 24 ao 28 da quadra "I" e lotes 05 ao 10 e 15 da quadra "J", num total de 69 (sessenta e nove) lotes que irá perfazer um total de 19.152,64 m² de área a ser hipotecada, descrita na escritura de hipoteca de páginas 1345/351, do livro 034, do Tabelião de Notas do Distrito de Cachoeira de Emas da Comarca de Pirassununga SP.

§ 2º Este Decreto ficará caduco se não registrada a escritura hipotecária, constante deste artigo, concomitantemente, ao ato Registrário do Loteamento;

§ 3º O Titular do Cartório de Registro de Imóveis da Comarca de Pirassununga - SP, deverá fazer cumprir o estabelecido no Artigo 3º, sob pena de nulidade do ato registrário, ou seja, registrar a escritura de hipoteca ali referida, concomitantemente, ao ato do registro do loteamento em questão.

Art. 4º Especificações construtivas:

§ 1º Deverão atender o que dispõe a Lei Complementar Municipal nº 76/07 e alterações posteriores.

§ 2º O recuo frontal das edificações será de 4,00 metros, e o percentual da área a ser edificada, deverá atender no que couber o que dispõe o Decreto Estadual nº 13.069/78, bem como, o Art. 41 da LCM 80/07.

§ 3º Taxa de permeabilidade será de 20% e taxa de ocupação deverá obedecer a Lei de Zoneamento vigente.

§ 4º Será permitida construção de garagem dentro do recuo dos 4,00 metros em metade do terreno desde que a mesma não receba fechamento em sua totalidade.

§ 5º Quanto a utilização fica definido os lotes 01 ao 07 da quadra "B", 15 ao 28 da quadra "C", 01 ao 15 da quadra "F", 01 e 28 da quadra "G", 11 ao 24 da quadra "H", 01 ao 18 da quadra "I", 15 e 16 da quadra "J" como sendo comerciais/residenciais e os demais exclusivamente residenciais unifamiliar.

§ 6º Deverá constar na matrícula que não será permitida construção de área de lazer para exploração comercial.



PREFEITURA MUNICIPAL DE PIRASSUNUNGA
Estado de São Paulo
SECRETARIA MUNICIPAL DE ADMINISTRAÇÃO



§ 7º Deverá constar na matrícula que não é permitido desdobro dos lotes aprovadas e registrados;

Art. 5º Não cumpridos os prazos estabelecidos no cronograma físico financeiro da execução das obras de infraestrutura, os pedidos de aprovação de projetos de edificações, ficarão suspensos, até conclusão de todas as obras de infraestrutura do empreendimento.

Art. 6º Este Decreto ficará caduco se não cumpridas as etapas construtivas da infraestrutura, constantes do cronograma físico financeiro aprovado pela municipalidade, respondendo o empreendedor aos prejuízos que eventualmente causar a terceiros.

Art. 7º A expedição do Alvará de licença para vendas de lotes, bem como, a expedição de Alvará de Construção de residências, ficam condicionados à execução da infraestrutura do loteamento, constantes do inciso IV, do artigo 27, da LCM 075/06, ou seja, a execução no mínimo dos incisos V, VI e IX, do artigo 2º, deste Decreto, desde que referido loteamento, esteja devidamente registrado em cartório.

Art. 8º Se porventura o proprietário do empreendimento não cumprir os prazos estabelecidos no cronograma físico financeiro da execução das obras de infraestrutura, os pedidos de aprovação de projetos de edificações, ficarão suspensos, até conclusão de todas as obras de infraestrutura do empreendimento.


Art. 9º Completada a execução das obras referidas no Artigo 2º, a Prefeitura Municipal expedirá termo de recebimento das mesmas, desde que estejam a contento, e de acordo com os padrões previamente estabelecidos.

Parágrafo único. Fica o empreendedor responsável por quaisquer problemas que as obras de infraestruturas possam apresentar, mesmo após terem sido recebidas pela municipalidade, SAEP e demais órgãos afins.

Art. 10 Todas as condições e restrições imputadas para o empreendimento constante dos Artigos deste Decreto, deverão constar do registro do



PREFEITURA MUNICIPAL DE PIRASSUNUNGA
Estado de São Paulo
SECRETARIA MUNICIPAL DE ADMINISTRAÇÃO



Loteamento, bem como, do Contrato Padrão, de compromisso de compra e venda dos lotes, a ser registrado em cartório.

Parágrafo único. O titular do Cartório de Registro de móveis da Comarca de Pirassununga - SP, deverá fazer cumprir o estabelecido neste Artigo, sob pena de nulidade do ato registrário.

Art. 11 O presente Decreto não implica no reconhecimento da propriedade do imóvel citado no Artigo 1º deste, e a loteadora, deverá atender a eventuais alterações, se decorrentes do interesse público, determinadas pela municipalidade.

Art. 12 Fica atribuído o número deste Decreto, nos projetos e memoriais descritivos, constantes do protocolado nº 2.195/2013.

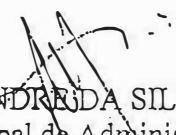
Parágrafo único. Faz parte deste, o croqui de localização do imóvel no município, composto no corpo da planta aprovada.

Art. 13 Este Decreto entra em vigor na mesma data revogadas as disposições em contrário.

Pirassununga, 22 de novembro de 2016.


CRISTINA APARECIDA BATISTA -
Prefeita Municipal

Publicado na Portaria.
Data supra.


LUCAS ALEXANDRE DA SILVA PORTO.
Secretário Municipal de Administração.
dag/.

OFICIAL DE REGISTRO DE IMÓVEIS E ANEXOS
COMARCA DE PIRASSUNUNGA - ESTADO DE SÃO PAULO

RODRIGO RODRIGUES CORREIA

Oficial



MATR. Nº 31.618

REGISTRO DE IMÓVEIS DA COMARCA DE PIRASSUNUNGA - SP

LIVRO 2 - REGISTRO GERAL

INCRA

CADASTRO MUNICIPAL

MATRÍCULA Nº 31.618

FICHA Nº 1

PIRASSUNUNGA

24 DE

maio

DE 2.012

IMÓVEL: Uma área de terras, denominada Gleba "3", originária do imóvel desmembrado da Estância Primavera, situada neste município e comarca, delimitado por um polígono irregular, cuja descrição inicia-se no vértice denominado nº 24A, definido pela coordenada plana UTM N: 7.570.031,157 metros, E: 249.042,422 metros, cravado na divisa com reserva permanente da Estância Primavera (Gleba 2), propriedade de José Luis Ferrari e com o córrego De Bem. Deste, segue pela margem direita do citado córrego de montante para jusante, confrontando na outra margem com o Sítio Ouro Branco, matrícula 11.323 desta Serventia, de propriedade de Adelino Mudinuti Júnior, com o azimute $41^{\circ}13'23''$ e distância de 6,16 metros até o vértice 25. Deste, segue pela margem direita do citado córrego de montante para jusante, confrontando na outra margem com o Sítio Retiro Laranja Azeda, matrícula 12.124 desta Serventia, de propriedade de José Cavalmoreti com os seguintes azimutes e distâncias: $39^{\circ}58'12''$ e 23,44 metros, até o vértice nº 26; $45^{\circ}08'04''$ e 35,26 metros, até o vértice nº 27; $53^{\circ}54'37''$ e 18,77 metros, até o vértice nº 28; $35^{\circ}51'28''$ e 26,79 metros, até o vértice nº 29; $67^{\circ}54'35''$ e 10,91 metros, até o vértice nº 30; $56^{\circ}13'37''$ e 22,36 metros, até o vértice nº 31; $58^{\circ}45'57''$ e 22,79 metros, até o vértice nº 32; $52^{\circ}52'54''$ e 18,68 metros, até o vértice nº 33; $73^{\circ}34'44''$ e 15,32 metros, até o vértice nº 34; $41^{\circ}31'49''$ e 14,53 metros, até o vértice nº 35; $29^{\circ}01'16''$ e 16,51 metros, até o vértice nº 36; $106^{\circ}22'19''$ e 16,21 metros, até o vértice nº 37; $70^{\circ}06'09''$ e 22,76 metros, até o vértice nº 38; $79^{\circ}55'40''$ e 31,83 metros, até o vértice nº 39; $79^{\circ}54'02''$ e 18,59 metros, até o vértice nº 40; $88^{\circ}12'04''$ e 30,42 metros, até o vértice nº 41; $93^{\circ}00'01''$ e 16,13 metros, até o vértice nº 42; $80^{\circ}00'20''$ e 29,39 metros, até o vértice nº 43; $75^{\circ}24'23''$ e 16,05 metros, até o vértice nº 44; $47^{\circ}07'34''$ e 24,74 metros, até o vértice nº 45; $70^{\circ}01'13''$ e 7,65 metros, até o vértice nº 46, cravado na margem direita do córrego De Bem; deste, segue confrontando com o Sítio São José, matrícula 12.505 desta Serventia, de propriedade de José Prado da Silva, com os seguintes azimutes e distâncias: $128^{\circ}43'51''$ e 178,50 metros, até o vértice nº 47; $119^{\circ}37'23''$ e 100,37 metros, até o vértice nº 48; deste, segue confrontando com a Estrada Estadual SP 328, com azimute $203^{\circ}12'02''$ e 160,41 metros, até o vértice nº 49; deste, segue confrontando com a Estrada Estadual SP 328 nos primeiros 80,20 metros e os 117,42 metros finais com a Avenida Duque de Caxias Norte, totalizando 197,62 metros e azimute $210^{\circ}56'24''$; até o vértice VI, cravado na divisa com a Estância Primavera e com a Avenida Duque de Caxias Norte; deste, segue confrontando com a Gleba 1 (área remanescente), matrícula 31.619, propriedade de Quartan Construção e Comércio Ltda., até o vértice III, com os seguintes azimutes e distâncias: $306^{\circ}24'53''$ e 177,47 metros até o vértice V;

continua no verso

CONTINUAÇÃO

216°25'21" e 25,00 metros até o vértice IV; 306°24'53" e 29,00 metros até o vértice III; deste, segue confrontando com a Gleba 2, matrícula 31.617, alienada a José Luis Ferrari, pelo azimute 306°24'53" e distância de 314,29 metros até o vértice inicial nº 24A; originário desta descrição contendo um perímetro de 1.627,95 (um mil seiscentos e vinte e sete vírgula noventa e cinco) metros e uma área de 157.450,57 (cento e cinquenta e sete mil quatrocentos e cinquenta vírgula cinquenta e sete) metros quadrados, ou 15,74 hectares. Todas as coordenadas descritas estão representadas no Sistema UTM, referenciadas ao Meridiano Central 45° WGr, tendo como Datum SAD-69. Todos os azimutes e distâncias, área e perímetros foram calculados no plano de projeção UTM.

Cadastrado no INCRA sob nº. 619.060.008.079-8, com os seguintes dados: área total 29,6000ha., módulo rural 63,8709ha., número de módulos rurais 0,31, módulo fiscal 18,0000ha., número de módulos fiscais 1,6400, fração mínima de parcelamento 3,0000ha., com a denominação de Estância Primavera, indicação para localização do imóvel: Estrada Velha Porto Ferreira 5 km.

PROPRIETÁRIA: QUARTAN CONSTRUÇÃO E COMÉRCIO LTDA., sociedade empresária limitada, estabelecida na cidade de Leme, deste Estado, na Rua Coronel João Franco Mourão, 49, inscrita no CNPJ/MF sob nº. 05.802.696/0001-93.

RÉGISTRO ANTERIOR: R.5/M.22.489, de 21 de dezembro de 2011, deste registro. A Escrevente, *[assinatura]* (Maria Ercília Capodifoglio Pavan). A Substituta do Oficial, *[assinatura]* (Dirce Capodifoglio Zanichelli).


Av.1 – em 24 de maio de 2012.

Procede-se a esta averbação para constar que sobre o imóvel desta matrícula foi instituída uma área de RESERVA LEGAL, cuja descrição perimétrica inicia-se no vértice denominado F2, cravado na divisa com a Reserva Permanente da Estância Primavera, com a área de Reserva Legal da Gleba 2, matrícula 31.617, alienada a José Luis Ferrari; deste, segue pelo azimute 43°17'27" e ao percorrer uma distância de 101,065 (cento e um vírgula zero sessenta e cinco) metros, encontra o vértice G; deste, segue pelo azimute 59°45'05" e ao percorrer uma distância de 121,632 (cento e vinte e um vírgula seiscentos e trinta e dois) metros, encontra o vértice H; deste, mede em desenvolvimento de curva 104,062 (cento e quatro vírgula zero sessenta e dois) metros, formado por um arco circular de raio 233,919 (duzentos e trinta e três vírgula novecentos e dezenove) metros e ângulo central 85°00'45", ou pela corda do arco, com azimute 82°14'35" e ao percorrer uma distância de 103,206 (cento e três vírgula duzentos e seis) metros, encontra o vértice I; deste, mede em desenvolvimento de curva 116,305 (cento e dezesseis vírgula trezentos e cinco) metros, formado por um arco circular de raio 107,174 (cento e sete vírgula cento e setenta e quatro) metros e ângulo central 52°47'51", ou pela corda do arco, com azimute 67°24'45" e ao percorrer uma distância de 103,422 (cento e três vírgula quatrocentos e vinte e dois) metros, encontra o vértice J. Do vértice F1 até o vértice J confronta com a reserva permanente da

continua na ficha 2

OFICIAL DE REGISTRO DE IMÓVEIS E ANEXOS
COMARCA DE PIRASSUNUNGA - ESTADO DE SÃO PAULO

RODRIGO RODRIGUES CORREIA
Oficial



MATR. Nº 31.618

REGISTRO DE IMÓVEIS DA COMARCA DE PIRASSUNUNGA - SP

LIVRO 2 - REGISTRO GERAL

INCRÁ	CADASTRO MUNICIPAL
MATRÍCULA Nº 31.618	FICHA Nº 12
PIRASSUNUNGA	DE

IMÓVEL: (continuação)
Estância Primavera. Deste segue pelo azimute $128^{\circ}43'31''$ e ao percorrer uma distância de 138,123 (cento e trinta e oito vírgula cento e vinte e três) metros, encontra o vértice K, confrontando do vértice J ao vértice K com a propriedade de José Prado da Silva, matrícula 12.505; desta, segue pelo azimute $263^{\circ}35'25''$ e ao percorrer uma distância de 277,598 (duzentos, e setenta e sete vírgula quinhentos e noventa e oito) metros, encontra o vértice L; deste, segue pelo azimute $239^{\circ}45'05''$ e ao percorrer uma distância de 105,004 (cento e cinco vírgula zero zero quatro) metros, encontra-se o vértice M; deste, segue pelo azimute $223^{\circ}17'27''$ e ao percorrer uma distância de 82,549 (oitenta e dois vírgula quinhentos e quarenta e nove) metros encontra o vértice F3, do vértice K até o vértice F3 confronta com a área de cultura da Gleba 3; deste, segue confrontando com a área de Reserva Legal da Gleba 2, matrícula 31.617, alienada a José Luis Ferrari, pelo azimute $306^{\circ}24'53''$ e ao percorrer uma distância de 70,53 (setenta vírgula cinquenta e três) metros, encontra o vértice F2; originário desta descrição, contendo um perímetro de 1.105,039 (um mil cento e cinco vírgula zero trinta e nove) metros e área total de 33.627,709 (trinta e três mil seiscentos e vinte e sete vírgula setecentos e nove) metros quadrados, ou 3,36 (três vírgula trinta e seis) hectares. Todas as coordenadas descritas estão representadas no Sistema UTM, referenciadas ao Meridiano Central 45° WGr, tendo como Datum SAD-69. Todos os azimutes e distâncias, área e perímetros foram calculados no plano de projeção UTM, nos termos constante da Av.2/M.22.489. A Escrevente, (Maria Ersilia Capodifoglio Pavan). A Substituta do Oficial, (Dirce Capodifoglio Zanichelli).

R.2/- em 24 de maio de 2012. COMPRA E VENDA.

Pela escritura de compra e venda lavrada em 18 de abril de 2012, no 2º Tabelião de Notas e de Protesto de Letras e Títulos desta cidade, no livro nº. 399, páginas 261/270, re-ratificada em 18 de maio de 2012, nas mesmas Notas, no livro nº. 400, páginas 211/219, a proprietária Quartan Construção e Comércio Ltda., já qualificada, VENDEU O IMÓVEL DESTA MATRÍCULA a ALEXANDRE ARAUJO PODBOI, brasileiro, solteiro, maior, economista, portador da cédula de identidade RG nº. 11.977.439-SSP/SP, inscrito no CPF/MF sob nº. 156.901.168-07, residente e domiciliado na cidade de Leme, deste Estado, na Rua Dr. Gonçalves da Cunha, 799, ap. 141; e ANTONIO CARLOS HILSDORF ROCHA, brasileiro, arquiteto, portador da cédula de identidade RG número

continua no verso

CONTINUAÇÃO

20.301.343-8-SSP/SP, inscrito no CPF/MF sob nº. 175.547.078-92, casado pelo regime da comunhão parcial de bens, na vigência da Lei 6.515/77, com MÁRCIA MARIA FANTIN ROCHA, brasileira, veterinária, portadora da cédula de identidade RG nº. 20.086.668-SSP/SP, inscrita no CPF/MF sob nº. 078.831.948-52, residentes e domiciliados na cidade de Leme, deste Estado, na Rua Coronel João Franco Mourão, 49, pelo preço de R\$90.000,00 (noventa mil reais). A Escrevente, *[Assinatura]* (Maria Ercília Capodifoglio Pavan). A Substituta do Oficial, *[Assinatura]* (Dirce Capodifoglio Zanichelli).

Of. R\$553,67; E. R\$157,36; Cart. R\$116,56; R.C. R\$29,14; T.J. R\$29,14.

R.03 - Em 15 de março de 2013. HIPOTECA.

Pela escritura pública de hipoteca para garantia de execução de obras e de infraestrutura do loteamento denominado Jardim Ferrari II, lavrada em 03 de setembro de 2012, no 2º Tabelião de Notas e de Profissão de Letras e Títulos desta cidade, no livro 403, páginas 181/190, os proprietários Alexandre Araujo Podboi, solteiro, maior, e Antonio Carlos Hilsdorf Rocha e sua mulher Marcia Maria Fantin Rocha, todos já qualificados, DERAM à PREFEITURA MUNICIPAL DE PIRASSUNUNGA, com sede nesta cidade, na Rua Galício Del Nero, 51, Paço Municipal, CNPJ.45.731.650/0001-45, em primeira e especial hipoteca o imóvel desta matrícula (juntamente com o imóvel matriculado sob número 31.617, livro 2, desta Serventia), para garantia da completa execução das obras de infraestrutura do loteamento denominado Jardim Ferrari II (R.4/M.31.619) de propriedade da Quartan Construção e Comércio Ltda., CNPJ. 05.802.696/0001-93, com sede na cidade de Leme, deste Estado, na Rua Coronel João Franco Mourão, 49, no valor de R\$3.369.785,52 (três milhões, trezentos e sessenta e nove mil, setecentos e oitenta e cinco reais, cinquenta e dois centavos), no prazo máximo de 24 (vinte e quatro) meses, a contar do mês subsequente à data do Decreto Municipal nº. 4.815, de 18 de setembro de 2012, conforme constante da aludida escritura e do cronograma físico e financeiro aprovado pela Prefeitura Municipal local, arquivado junto ao processo do loteamento denominado Jardim Ferrari II. A Escrevente, *[Assinatura]* (Maria Ercília Capodifoglio Pavan). A Substituta do Oficial, *[Assinatura]* (Dirce Capodifoglio Zanichelli).

Emolumentos cotados no R.3/M.31.617.

AV.04 - Em 10 de setembro de 2015. Protocolo 127008 de 02/09/2015.

CANCELAMENTO.


Procede-se a esta averbação para constar que o imóvel desta matrícula foi liberado da garantia hipotecária constante do R.03 retro, à vista de autorização dada pela Municipalidade desta cidade no instrumento particular datado de 16 de agosto de 2015, que fica arquivado nesta Serventia. A Escrevente, *[Assinatura]* (Maria Ercília Capodifoglio Pavan). A Responsável p/ Expediente, *[Assinatura]* (Dirce Capodifoglio Zanichelli). Rec. guia: 167/

continua na ficha 3

OFICIAL DE REGISTRO DE IMOVEIS E ANEXOS
COMARCA DE PIRASSUNUNGA - ESTADO DE SÃO PAULO

RODRIGO RODRIGUES CORREIA

Oficial



MATR. Nº 31.618

REGISTRO DE IMÓVEIS DA COMARCA DE PIRASSUNUNGA - SP

LIVRO 2 - REGISTRO GERAL

INCRA	CADASTRO MUNICIPAL	
MATRÍCULA Nº 31.618	FICHA Nº 310	CNS nº 11.965-1
PIRASSUNUNGA	DE	DE

IMÓVEL: (continuação)

AV.05 - Em 22 de outubro de 2.015. Protocolo 127833 de 15/10/2015.

CADASTRO.

Procede-se a esta averbação conforme autorizado na escritura de compra e venda a seguir referida e em consonância com o Certificado de Cadastro de Imóvel Rural - CCIR, emissão 2010/2011/2012/2013/2014, para constar que o imóvel desta matrícula encontra-se cadastrado no INCRA sob nº. 950.165.185.418-2, com os seguintes dados: área total 15,7450 ha, número de módulos rurais 0,00, número de módulos fiscais 0,8747, fração mínima de parcelamento 3,00 ha, com a denominação de Gleba 3 da Estância Primavera, indicação para localização do imóvel: Estrada Velha Porto Ferreira, km 5. Número do Imóvel na Receita Federal (NIRF) 0.275.763-0. A Escrevente, *(Maria Ercília Capodifoglio Pavan)* (Maria Ercília Capodifoglio Pavan). A Responsável p/ Expediente, *(Dirce Capodifoglio Zanichelli)* (Dirce Capodifoglio Zanichelli). Rec. guia: 196

R.06 - Em 22 de outubro de 2.015. Protocolo 127833 de 15/10/2015.

COMPRA E VENDA.

Pela escritura de compra e venda lavrada em 06 de outubro de 2.015, no Oficial de Registro Civil e Tabelião de Notas do distrito de Cachoeira de Emas, neste município e comarca, no livro 19, páginas 225/229, os proprietários Alexandre Araujo Podboi, solteiro, maior, e Antonio Carlos Hilsdorf Rocha e sua mulher Marcia Maria Fantin Rocha, já qualificados, venderam o imóvel desta matrícula a QUARTAN CONSTRUÇÃO E COMÉRCIO LTDA, sociedade empresaria limitada, com sede na cidade de Leme, deste Estado, na Rua Coronel João Franco Mourão, 49, CNPJ. 05.802.696/0001-93, pelo preço de R\$90.000,00. Valor declarado: R\$370.000,00. A Escrevente, *(Maria Ercília Capodifoglio Pavan)* (Maria Ercília Capodifoglio Pavan). A Responsável p/ Expediente, *(Dirce Capodifoglio Zanichelli)* (Dirce Capodifoglio Zanichelli). Rec. guia: 196

AV.7 - Em 27 de Junho de 2018. Protocolo nº 147.980 de 06/06/2018.

RETIFICAÇÃO.

Procede-se a presente averbação nos termos do artigo 213, I, b, da Lei nº. 6.015/73, para constar que o imóvel objeto desta matrícula, após atualização dos confrontantes, passou a ter a seguinte descrição: Uma área de terras denominada Gleba "3", originária do imóvel desmembrado da Estância Primavera, situada neste município e comarca, delimitado por um polígono

Continua no verso

CONTINUAÇÃO

irregular, cuja descrição inicia-se no vértice denominado nº 24A, definido pela coordenada plana UTM N: 7.570.031,157 metros, E: 249.042,422 metros, cravado na divisa com reserva permanente da Estância Primavera (Gleba 2) e com o córrego De Bem. Deste, segue pela margem direita do citado córrego de montante para jusante, confrontando na outra margem com o Sítio Ouro Branco, matrícula 11.323, com o azimute $41^{\circ}13'23''$ e distância de 6,16 metros até o vértice 25. Deste, segue pela margem direita do citado córrego de montante para jusante, confrontando na outra margem com o Sítio Retiro Laranja Azeda, matrícula 12.124 com os seguintes azimutes e distâncias: $39^{\circ}58'12''$ e 23,44 metros, até o vértice nº 26; $45^{\circ}08'04''$ e 35,26 metros, até o vértice nº 27; $53^{\circ}54'37''$ e 18,77 metros, até o vértice nº 28; $35^{\circ}51'28''$ e 26,79 metros, até o vértice nº 29; $67^{\circ}54'35''$ e 10,91 metros, até o vértice nº 30; $56^{\circ}13'37''$ e 22,36 metros, até o vértice nº 31; $58^{\circ}45'57''$ e 22,79 metros, até o vértice nº 32; $52^{\circ}52'54''$ e 18,68 metros, até o vértice nº 33; $73^{\circ}34'44''$ e 15,32 metros, até o vértice nº 34; $41^{\circ}31'49''$ e 14,53 metros, até o vértice nº 35; $29^{\circ}01'16''$ e 16,51 metros, até o vértice nº 36; $106^{\circ}22'19''$ e 16,21 metros, até o vértice nº 37; $70^{\circ}06'09''$ e 22,76 metros, até o vértice nº 38; $79^{\circ}55'40''$ e 31,83 metros, até o vértice nº 39; $79^{\circ}54'02''$ e 18,59 metros, até o vértice nº 40; $88^{\circ}12'04''$ e 30,42 metros, até o vértice nº 41; $93^{\circ}00'01''$ e 16,13 metros, até o vértice nº 42; $80^{\circ}00'20''$ e 29,39 metros, até o vértice nº 43; $75^{\circ}24'23''$ e 16,05 metros, até o vértice nº 44; $47^{\circ}07'34''$ e 24,74 metros, até o vértice nº 45; $70^{\circ}01'13''$ e 7,65 metros, até o vértice nº 46, cravado na margem direita do córrego De Bem; deste, segue confrontando com o Sítio São José, matrícula 12.505, com os seguintes azimutes e distâncias: $128^{\circ}43'51''$ e 178,50 metros, até o vértice nº 47; $119^{\circ}37'23''$ e 100,37 metros, até o vértice nº 48; deste, segue confrontando com a Estrada Estadual SP 328, com azimute $203^{\circ}12'02''$ e 160,41 metros, até o vértice nº 49; deste, segue confrontando com a Estrada Estadual SP 328 nos primeiros 80,20 metros e os 117,42 metros finais com a Avenida Duque de Caxias Norte, totalizando 197,62 metros e azimute $210^{\circ}56'24''$, até o vértice VI; deste, segue confrontando com a Avenida Duque de Caxias Norte, Lote 16 da Quadra K do Loteamento denominado Jardim Ferrari II, objeto da matrícula nº. 32.236 e com os Lotes 14, 13, 12, 11, 10, 09, 08, 07, 06, 05, 04, 03, 02 e 01 da Quadra K do Loteamento denominado Jardim Ferrari II, objeto das matrículas nºs.: 32.234, 32.233, 32.232, 32.231, 32.230, 32.229, 32.228, 32.227, 32.226, 32.225, 32.224, 32.223, 32.222 e 32.221 até o vértice V, com o seguinte azimute e distância: $306^{\circ}24'53''$ e 177,47 metros; deste, segue confrontando com lote 01 da Quadra K do Loteamento denominado Jardim Ferrari II, objeto da matrícula nº. 32.221 com o seguinte azimute e distância: $306^{\circ}25'21''$ e 25,00 metros até o vértice IV; deste, segue confrontando com a Rua Ítalo José Mendes de Oliveira com o seguinte azimute e distância $216^{\circ}24'53''$ e 29,00 metros até o vértice III; deste, segue confrontando com a Gleba 2, matrícula 31.617, pelo azimute $126^{\circ}24'53''$ e distância de 314,27 metros até o vértice inicial nº 24A; originário desta descrição contendo um perímetro de 1.627,95 (um mil seiscientos e vinte e sete vírgula noventa e cinco) metros e uma área de 157.450,57 (cento e cinquenta e sete mil quatrocentos e cinquenta vírgula cinquenta e sete) metros quadrados.

Continua na ficha nº 4

OFICIAL DE REGISTRO DE IMÓVEIS E ANEXOS
COMARCA DE PIRASSUNUNGA - ESTADO DE SÃO PAULO

RODRIGO RODRIGUES CORREIA
Oficial



REGISTRO DE IMÓVEIS DA COMARCA DE PIRASSUNUNGA - SP

LIVRO 2 - REGISTRO GERAL

MATR. Nº

INCRA	6	CAD ASTRO MUNICIPAL
MATRÍCULA Nº 31.618	FICHA Nº 4	CNS nº 11.965-1
PIRASSUNUNGA, DE		DE

IMÓVEL: (continuação)
ou 15,74 hectares. Todas as coordenadas descritas estão representadas no Sistema UTM, referenciadas ao Meridiano Central 45° WGr, tendo como Datum SAD-69. Todos os azimutes e distâncias, área e perímetros foram calculados no plano de projeção UTM, Escrevente, Osório (Fernando Vitorino). Emol. R\$16,06; Est. R\$4,57; Cart. R\$3,12; R.C. R\$0,85; T.J. R\$1,10; M.P. R\$0,77; I.M. R\$0,50; TOTAL R\$26,97.

R.8 - Em 31 de Julho de 2018. Protocolo nº 147.505 de 25/04/2018.

HIPOTECA.

Pela escritura pública de hipoteca para garantia de execução de obras de infraestrutura do Jardim Alto das Árvores, lavrada em 05 de outubro de 2016, no Oficial de Registro Civil das Pessoas Naturais e Tabelião de Notas do Distrito de Cachoeira de Emas, Pirassununga-SP, no livro nº 034, páginas 345/351, a proprietária QUARTAN CONSTRUÇÃO E COMÉRCIO LTDA, já qualificada, DEU à **PREFEITURA MUNICIPAL DE PIRASSUNUNGA**, com sede nesta cidade, na Rua Galício Del Nero, 51, Paço Municipal, CNPJ nº 45.731.650/0001-45, em hipoteca o imóvel desta matrícula, para garantia da completa execução das obras de infraestrutura do loteamento que denominar-se-á **JARDIM ALTO DAS ÁRVORES**, no valor total de R\$3.916.272,39, no prazo de 24 meses, conforme constante da aludida escritura e do cronograma físico e financeiro aprovado pela municipalidade local. Substituto do Oficial, Osório (Lino Corrêia Barros Neto). Emol. R\$5.085,24; Est. R\$1.445,28; Cart. R\$989,21; R.C. R\$267,64; T.J. R\$349,01; M.P. R\$244,09; I.M. R\$157,28; TOTAL R\$8.537,75

AV.9 - Em 31 de Julho de 2018. Protocolo nº 147.505 de 25/04/2018.

ALTERAÇÃO DO PERÍMETRO DE RURAL PARA URBANO.

Procede-se a esta averbação nos termos do requerimento de 13 de dezembro de 2016, acompanhado do protocolo nº 54000.066884/2018-80, expedido pelo Instituto Nacional de Colonização e Reforma Agrária - INCRA, Superintendência Regional do Estado de São Paulo - SR(08), certidão negativa de débitos relativos ao imposto sobre a propriedade territorial rural, emitida em 03/04/2018, com código de controle nº D0A8.D22B.59DB.8D28, e certidão expedida em 07/06/2018 pela Municipalidade desta cidade, para constar que o imóvel desta matrícula passou a integrar a zona urbana deste

Continua no verso

CONTINUAÇÃO

município, tendo sua destinação alterada de rural para urbano o que resultou no cancelamento do cadastro no INCRA, e que atualmente encontra-se cadastrado na Prefeitura Municipal local como contribuinte nº 6887.108.001.001.00.4. Substituto do Oficial, *[assinatura]* (Lino Correia Barros Neto). Emol. R\$16,06; Est. R\$4,57; Cart. R\$3,12; R.C. R\$0,85; I.J. R\$1,10; M.P. R\$0,77; I.M. R\$0,50; TOTAL R\$26,97

R.10 - Em 31 de Julho de 2018. Protocolo nº 147.505 de 25/04/2018.

LOTEAMENTO.

Quartan Construção e Comércio Ltda, CNPJ nº 05.802.696/0001-93, na qualidade de proprietária do imóvel da presente matrícula, implantará sobre a totalidade do mesmo um loteamento, o qual denominou JARDIM ALTO DAS ÁRVORES, conforme planta e memorial descritivo que juntou. Em 25 de abril de 2018 requereu o seu registro nos termos da Lei de Parcelamento do Solo, juntando toda a documentação exigida pelo art. 18 da Lei nº 6.766/79, arquivada neste Oficial. Os lotes do referido loteamento serão servidos de arruamento composto pelas Ruas "1", "2", "3", "4", "5", "6", "7", "8", "9", "10", e "Prolongamento da Avenida Duque de Caxias Norte". O loteamento denominado "JARDIM ALTO DAS ÁRVORES", será dotado das seguintes obras de infraestrutura: abertura das vias de comunicação (ruas) e da área de recreação, com limpeza da área - terraplanagem de apoio, com proteção superficial do solo, obras de drenagem e muros de arrimo; topografia: locação e colocação de marcos de concreto de alinhamento e nivelamento dos lotes e dos localizados nos ângulos e curvas das vias projetadas e nas divisas dos lotes; guias e sarjetas das vias públicas; redes de galerias de águas pluviais - execução de bocas de lobo etc.; redes de coleta de esgoto com ligações domiciliares ao coletor tronco do loteamento, até o emissário, quando for o caso; rede de abastecimento de água com ligação da rede interna do loteamento, até a adutora existente incluídas as ligações domiciliares; pavimentação asfáltica das vias públicas; arborização (áreas verdes, praças e vias públicas); rede de energia elétrica e de iluminação pública; placas indicativas de nome de vias públicas e sinalização horizontal e vertical (sinalização viária); orçadas em R\$ 3.916.272,39, que deverão ser executadas de acordo com o cronograma físico financeiro das obras de infraestrutura, no prazo máximo de 24 (vinte e quatro) meses. DA GARANTIA: a hipoteca foi constituída através da escritura pública de hipoteca para garantia de execução de obras de infraestrutura do loteamento Jardim Alto das Árvores, lavrada em 05/10/2016, no Oficial de Registro Civil das Pessoas Naturais e Tabela de Notas do Distrito de Cachoeira de Emas, Pirassununga - SP, no livro nº 034, páginas 345/351, registrada sob nº R.8 desta matrícula, cujo o ônus recairá tão somente sobre os lotes de números: 01 ao 07 da quadra "B"; lotes 01, 14 e 28 da quadra "C"; lotes 01, 14 ao 16, 29 e 30 da quadra "D"; lotes 01 ao 12 da quadra "E"; lotes 01 ao 03, 07 ao 10, 29 e 30 da quadra "F"; lotes 07 ao 09, 14 ao 28 da quadra "G"; lote 01 da quadra "H"; lotes 18, 24 ao 28 da quadra "I"; lotes 05 ao 10 e 15 da quadra "J", do loteamento Jardim Alto das Árvores. DA

Continua na ficha n.º 5



MATR. Nº

REGISTRO DE IMÓVEIS DA COMARCA DE PIRASSUNUNGA - SP		
LIVRO 2 - REGISTRO GERAL		
INCRA	CADASTRO MUNICIPAL	
MATRÍCULA Nº 31.618	FICHA Nº 5	CNS nº 311.965-1
PIRASSUNUNGA	DE	DE
<p>IMÓVEL: (continuação)</p> <p>DESCRIÇÃO DO LOTEAMENTO: o loteamento conterà 10 (dez) quadras, subdivididas em 208 (duzentos e oito) lotes, da seguinte forma: quadra "A" - Área Verde; quadra "B" - Sistema de Lazer, Área Institucional e 7 lotes; quadra "C" - 28 lotes; quadra "D" - 30 lotes; quadra "E" - 12 lotes; quadra "F" - 30 lotes; quadra "G" - 28 lotes; quadra "H" - 24 lotes; quadra "I" - 32 lotes e quadra "J" - 17 lotes, totalizando em lotes uma área de 55.594,32 m², ou 35,309%. As áreas públicas estão distribuídas da seguinte forma: Sistema Viário - 41.725,43 m² ou 26,501%, Área Institucional - 7.872,52 m² ou 5%, Área Verde/APP - 36.513,24 m² ou 23,190%, Sistema de Lazer - 15.745,06 m² ou 10%, totalizando assim a plenitude do imóvel desta matrícula, ou seja, 157.450,57 m². DAS APROVAÇÕES: O projeto do loteamento denominado JARDIM ALTO DAS ÁRVORES foi devidamente aprovado pela Prefeitura Municipal local em 22/11/2016, através do Decreto nº 6.678/2016, tendo recebido o Certificado expedido pelo Grupo de Análise e Aprovação de Projetos Habitacionais - GRAPROHAB - nº 294/2016 em 12/07/2016. DAS RESTRIÇÕES: Ao presente loteamento serão impostas as seguintes restrições urbanísticas convencionais: deverão atender o que dispõe a Lei Complementar Municipal nº 76/07 e alterações posteriores; o recuo frontal das edificações será de 4,00 metros, e o percentual da área a ser edificada, deverá atender no que couber o que dispõe o Decreto Estadual nº 13.069/78, bem como o art. 41 da LCM 80/07; a taxa de permeabilidade será de 20% e a taxa de ocupação deverá obedecer a Lei de Zoneamento vigente; será permitido a construção de garagem dentro do recuo de 4,00 metros em metade do terreno desde que a mesma não receba fechamento em sua totalidade; quanto a utilização fica definido os lotes 01 ao 07 da quadra "B", 15 ao 28 da quadra "C", 01 ao 15 da quadra "F", 01 e 28 da quadra "G", 11 ao 24 da quadra "H", 01 ao 18 da quadra "I", 15 e 16 da quadra "J" como sendo comerciais/residenciais e os demais exclusivamente residenciais unifamiliar; fica vedado a construção de área de lazer para exploração comercial; fica vedado o desdobro dos lotes. Para conhecimento geral foi expedido edital em 25/06/2018, que foi afixado no quadro próprio do Cartório, assim como publicado por três vezes consecutivas, edições dos dias 29 de junho, 06 e 13 de julho de 2018, no jornal JC Regional, de circulação nesta cidade. No dia 30 de julho de 2018 escolheu o prazo de 15 (quinze) dias para que o eventual interessado se opusesse ao registro do loteamento, sem que qualquer impugnação fosse apresentada, razão pela qual foi procedido o presente registro. Substituto do Oficial, <i>(Assinatura)</i> (Lino Correia Barros Neto). Emol. R\$3.340,48; Est. R\$950,56; Cart. R\$645,96; R.C. R\$176,80; T.J.</p>		

Continua no verso

MATR. Nº 31.618

FICHA Nº

5

VERSO

CONTINUAÇÃO

R\$228,80; M.P. R\$160,16; I.M. R\$104,00; TOTAL R\$5.609,76

AV.11 - Em 31 de Julho de 2018. Protocolo nº 147.505 de 25/04/2018.

HIPOTECA - GARANTIA DE OBRAS DE INFRAESTRUTURA.

Procede-se a esta averbação para constar que a garantia hipotecária objeto do R.8 desta matrícula, em razão do registro do loteamento (R.10), foi desmembrada e passou a recair com exclusividade sobre os lotes: 01 ao 07 da quadra "B"; lotes 01, 14 e 28 da quadra "C"; lotes 01, 14 ao 16, 29 e 30 da quadra "D"; lotes 01 ao 12 da quadra "E"; lotes 01 ao 03, 07 ao 10, 29 e 30 da quadra "F"; lotes 07 ao 09, 14 ao 28 da quadra "G"; lote 01 da quadra "H"; lotes 18, 24 ao 28 da quadra "I"; lotes 05 ao 10 e 15 da quadra "J", tudo conforme precedente autorizativo da corregedoria permanente - decisão judicial proferida pela MMª Juíza de Direito da 2ª Vara desta Comarca e Corregedora Permanente (proc nº 628/2004), nos termos do Decreto Municipal nº 6.678 de 22 de novembro de 2016 e da escritura de hipoteca para garantia de execução de obras de infraestrutura do loteamento Jardim Alto das Arvores, lavrada em 05/10/2016, no Oficial de Registro Civil das Pessoas Naturais e Tabelião de Notas do Distrito de Cachoeira de Emas, Pirassununga - SP, no livro nº 34, páginas 345/351. Substituto do Oficial *Lino Correia Barros Neto* (Lino Correia Barros Neto). Emol. R\$0,00; Est. R\$0,00; Cart. R\$0,00; R.C. R\$0,00; T.I. R\$0,00; M.P. R\$0,00; I.M. R\$0,00; TOTAL R\$0,00.

CERTIDÃO	CUSTAS
CERTIFICO E DOU FÉ, que a presente certidão, composta de 10 página(s), foi extraída nos termos do art. 19, § 1º da Lei Federal nº 6.015/73, da matrícula 31618, na qual não há registro de qualquer alienação ou ônus reais além do que nela contém até a data de 02/08/2018. N.º Faltido: N.º Prentação: 10043	ISENTA DE SELOS E EMOLUMENTOS
PRAZO DE VALIDADE	Conferência feita por:
Para fins do disposto no inciso IV do art. 1º do Dec. Federal nº 93.240/86, e letra "c" do item 16º do Cap. XIV do Provimento CGJ 52/85, a presente certidão é VALIDA POR 30 DIAS, a contar da data de sua emissão.	<i>Philippe</i> Philippe Marcelo Berretta Tabelião Escrivão
Pirassununga, 03 de agosto de 2018	





TABLE 3
 PLAN OF THE PROJECT

1	...
2	...
3	...
4	...
5	...
6	...
7	...
8	...
9	...
10	...
11	...
12	...
13	...
14	...
15	...
16	...
17	...
18	...
19	...
20	...
21	...
22	...
23	...
24	...
25	...
26	...
27	...
28	...
29	...
30	...



LEGENDA

- 1 - Área de Manutenção de Equipamentos
- 2 - Área de Manutenção de Veículos
- 3 - Área de Manutenção de Máquinas
- 4 - Área de Manutenção de Ferramentas
- 5 - Área de Manutenção de Peças
- 6 - Área de Manutenção de Materiais
- 7 - Área de Manutenção de Energia
- 8 - Área de Manutenção de Saneamento
- 9 - Área de Manutenção de Segurança
- 10 - Área de Manutenção de Outros

PROJETO URBANÍSTICO

Projeto de: **JARDIM ALTO DAS ÁRVORES**

Proprietário: _____

Local: _____

Propósito: _____

Escala: _____

Contorno: _____

Arquiteto: _____

Engenheiro: _____

Matrícula: _____

Endereço: _____

Cidade: _____

Estado: _____

Data: _____

Cartão de Identificação do Projeto

Área Total	...
Área Útil	...
Área de Estacionamento	...
Área de Lazer	...
Área de Serviços	...
Área de Manutenção	...
Área de Segurança	...
Área de Outros	...

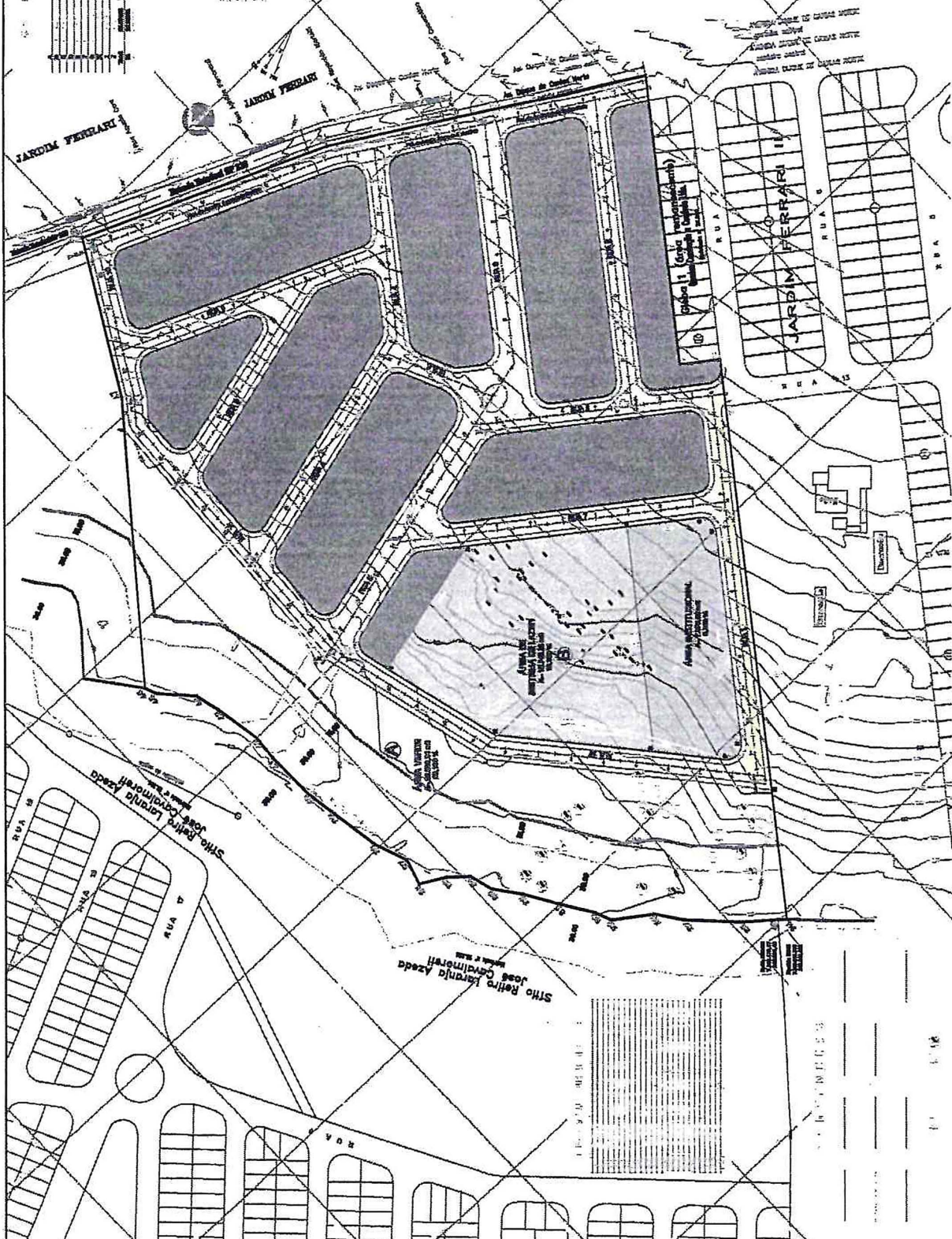



TABLE 4
 PLAN OF THE PROJECT

1	...
2	...
3	...
4	...
5	...
6	...
7	...
8	...
9	...
10	...
11	...
12	...
13	...
14	...
15	...
16	...
17	...
18	...
19	...
20	...
21	...
22	...
23	...
24	...
25	...
26	...
27	...
28	...
29	...
30	...

PROJ. 12345

Assunto **Projetos de Lei para parecer**
De Câmara Pirassununga <legislativo@camarapirassununga.sp.gov.br>
Para Roberto Campos <rpcadv@gmail.com>
Data 2020-07-21 17:09



- PL 103_2020.pdf(~10 MB)
- PL 104_2020.pdf(~7,4 MB)
- PL 105_2020.pdf(~6,7 MB)

Prezado Senhor

Roberto Pinto de Campos,
Assessor Jurídico,

De ordem do Excelentíssimo Senhor Vereador Jeferson Ricardo do Couto, Presidente da Câmara Municipal de Pirassununga, e atendendo ao artigo 74 do Regimento Interno desta Casa, a Secretaria Geral encaminha a Vossa Senhoria, para parecer do advogado no prazo de 05 (cinco) dias, os seguintes projetos:

- **PROJETO DE LEI Nº 103/2020**, de autoria do Vereador Natal Furlan, visa denominar via pública de Antejaro Ferreira da Silva;
- **PROJETO DE LEI Nº 104/2020**, de autoria da Vereadora Luciana Batista, visa denominar via pública de Diego agosto Oliveira da Silva - Cabo Diego Silva;
- **PROJETO DE LEI Nº 105/2020**, de autoria do Vereador Paulo Sérgio Soares da Silva, visa denominar via pública de Abílio Ferreira Fernandes.

Atenciosamente,

--
Renata Aparecida Trindade
Analista Legislativo - Secretaria
Câmara Municipal de Pirassununga



CÂMARA MUNICIPAL DE PIRASSUNUNGA

Rua Joaquim Procópio de Araújo, 1662 - Fone/Fax: (19) 561.2811
Estado de São Paulo

E-mail: câmara@lancernet.com.br

Site: www.embras.com/cmpirassununga/



Pirassununga, 24 de julho de 2020.

Ref. Projeto de Lei nº 103/2020.

Ementa: "Visa denominar de ANTEJARO FERREIRA DA SILVA, a via pública que especifica".

Excelentíssimo Senhor Presidente,

Em atenção à solicitação de Vossa Excelência, para analisar os aspectos técnicos jurídicos do Projeto de Lei nº 103/2020, de autoria do vereador Natal Furlan, visando denominar de **ANTEJARO FERREIRA DA SILVA**, a Rua 01 do Loteamento Jardim Alto das Árvores, neste Município, passo a tecer as considerações abaixo, em caráter consultivo.

O Projeto de Lei vem com sua justificativa adequada, estando cumpridos os requisitos extrínsecos para a apreciação e em se tratando de competência exclusiva da Câmara a denominação de ruas e logradouros (inciso XIV, do artigo 25 da LOM).

Dessa forma, tratando de norma simples, não encontramos óbice ao prosseguimento da matéria, quer com relação a sua legalidade ou inconstitucionalidade.

secretaria para juntada no Projeto de Lei e
encaminhamento de cópia aos Vereadores,
observando os trâmites regimentais.
Pirassununga, 27/07/20

Jeferson Ricardo do Couto
Presidente





CÂMARA MUNICIPAL DE PIRASSUNUNGA

Rua Joaquim Procópio de Araújo, 1662 - Fone/Fax: (19) 561.2811

Estado de São Paulo

E-mail: câmara@lancernet.com.br

Site: www.embras.com/cmpirassununga/



É o parecer, sub censuram da E. Comissão de
Justiça, para a decisão de discricionariedade da apreciação Plenária.

Roberto Pinto de Campos
Assessor Jurídico

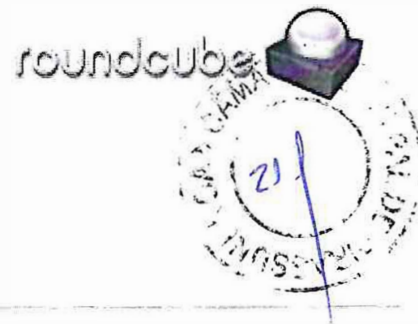
Assunto **Documento "PARECER ADVOGADO PROJETOS DE LEI" - A IntraNet Câmara de Pirassununga - SP gerou um alerta de "Inclusao" de DOCUMENTO(S)**

De IntraNet Câmara de Pirassununga
<intranet@camarapirassununga.sp.gov.br>

Para <notificacoes_vereadores@camarapirassununga.sp.gov.br>

Data 2020-07-27 10:37

Prioridade Normal



Informacoes da Leitura e Recebimento do Documento:

Data: 2020-07-27 **Hora:** 10:37:31
Nome: Secretaria Geral **Usuario:** secretaria
E-mail: secretariageral@camarapirassununga.sp.gov.br **IP Exec.:** 192.168.0.12

Informacao do Documento

Titulo: PARECER ADVOGADO PROJETOS DE LEI

Senhores Vereadores,

Atendendo ao Regimento Interno, encaminho em anexo, cópia do(s) seguinte(s) Projeto(s), acompanhado dos PARECERES JURÍDICOS emitido(s) pelo Advogado da Câmara, para conhecimento e trâmites regimentais:

Descricao:

- Projeto de Lei nº 97/2020;
- Projeto de Lei nº 98/2020;
- Projeto de Lei nº 99/2020;
- Projeto de Lei nº 100/2020;
- Projeto de Lei nº 101/2020;
- Projeto de Lei nº 102/2020;
- Projeto de Lei nº 103/2020;
- Projeto de Lei nº 104/2020;
- Projeto de Lei nº 105/2020;

Atenciosamente,

Jeferson Ricardo Couto

Presidente

Nome: Pareceres_27_07_2020.pdf **Tipo/Formato:** application/pdf **Extensao:** pdf **Tamanho:** 42986101

AVISO LEGAL(BR)- Esta mensagem e destinada exclusivamente para a(s) pessoa(s) a quem e dirigida, podendo conter informacao confidencial e/ou legalmente privilegiada. Se voce nao for destinatario desta mensagem, desde ja fica notificado de abster-se a divulgar, copiar, distribuir, examinar ou, de qualquer forma, utilizar a informacao contida nesta mensagem, por ser ilegal tal ato. Caso voce tenha recebido esta mensagem por engano, pedimos que nos retorne este e-mail, promovendo, desde logo, a eliminacao de seu conteudo em sua base de dados, registros ou sistema de controle.

Voce recebeu essas notificacao/comunicado automatica do SITE IntraNet Câmara de Pirassununga - SP gerado pela ocorrencia descrita acima.



CÂMARA MUNICIPAL DE PIRASSUNUNGA-SP

Rua Joaquim Procópio de Araújo, 1662 – Centro – Caixa Postal: 89
Fone: (19) 3561.2811 – e-mail: legislativo@camarapirassununga.sp.gov.br
sítio: www.camarapirassununga.sp.gov.br



PARECER N°

COMISSÃO DE JUSTIÇA, LEGISLAÇÃO E REDACÇÃO

Esta Comissão, examinando o **Projeto de Lei nº 103/2020**, de autoria do Vereador Natal Furlan, que **visa denominar de ANDEJARO FERREIRA DA SILVA, a Rua 01, do loteamento Jardim Alto das Árvores, neste Município**, nada tem a opor quanto seu aspecto legal e constitucional.

Sala das Comissões, 03 AGO 2020


Wallace Ananias de Freitas Bruno
Presidente



Vitor Naressi Netto
Relator


Luciana Batista
Membro



CÂMARA MUNICIPAL DE PIRASSUNUNGA-SP

Rua Joaquim Procópio de Araújo, 1662 – Centro – Caixa Postal: 89
Fone: (19) 3561.2811 – e-mail: legislativo@camarapirassununga.sp.gov.br
sítio: www.camarapirassununga.sp.gov.br



PARECER N°

COMISSÃO PERMANENTE DE PARTICIPAÇÃO LEGISLATIVA POPULAR

Esta Comissão, examinando o **Projeto de Lei nº 103/2020**, de autoria do Vereador Natal Furlan, que **visa denominar de ANDEJARO FERREIRA DA SILVA, a Rua 01, do loteamento Jardim Alto das Árvores, neste Município**, nada tem a objetar quanto a matéria de interesse local da população.

Salas das Comissões, 03 AGO 2020


Paulo Sérgio Soares da Silva - "Paulinho do Mercado"
Presidente


Natal Furlan
Relator


Edson Sidinei Vick
Membro



CÂMARA MUNICIPAL DE PIRASSUNUNGA-SP

Rua Joaquim Procópio de Araújo, 1.662 - Centro - Caixa Postal 89 - Fone: (19) 3561.2811
e-mail: legislativo@camarapirassununga.sp.gov.br
sítio: www.camarapirassununga.sp.gov.br



REQUERIMENTO

Nº 340/2020

APROVADO

Providenciado-se a respeito

Sala das Sessões, 03 de agosto de 2020

PRESENTE

REQUEIRO à Mesa, pelos meios regimentais, que seja incluído e apreciado sob regime de urgência na presente Sessão Ordinária, Projeto de Lei nº 103/2020, de autoria do Vereador Natal Furlan, que visa denominar de "ANDEJARO FERREIRA DA SILVA", a Rua 01, do loteamento Jardim Alto das Árvores, neste Município.

Sala das Sessões, 03 de agosto de 2020.

Natal Furlan

Edson Sidinei Vick
Vereador

Artes

~~João Augusto~~
Paulinho
Macedo


~~Adriano~~
Wallace

José Augusto



CÂMARA MUNICIPAL DE PIRASSUNUNGA-SP

Rua Joaquim Procópio de Araújo, 1662 – Centro – Caixa Postal: 89
Fone: (19) 3561.2811 – e-mail: legislativo@camarapirassununga.sp.gov.br
sítio: www.camarapirassununga.sp.gov.br



AUTÓGRAFO DE LEI Nº 5512 **PROJETO DE LEI Nº 103/2020**

*“Visa denominar via pública de
Andejaro Ferreira da Silva”*

**A CÂMARA MUNICIPAL DE PIRASSUNUNGA APROVA E O
PREFEITO MUNICIPAL DE PIRASSUNUNGA SANCIONA E PROMULGA A
SEGUINTE LEI:**

Art. 1º Fica denominada de "**ANDEJARO FERREIRA DA SILVA**",
a **Rua 01**, do loteamento **Jardim Alto das Árvores**, neste Município.

Art. 2º Esta Lei entra em vigor na data de sua publicação, revogadas as
disposições em contrário.

Pirassununga, 04 de agosto de 2020.

Jeferson Ricardo do Couto
Presidente



CÂMARA MUNICIPAL DE PIRASSUNUNGA-SP

Rua Joaquim Procópio de Araújo, 1662 – Centro – Caixa Postal: 89.
Fone: (19) 3561.2811 – e-mail: legislativo@camarapirassununga.sp.gov.br
sítio: www.camarapirassununga.sp.gov.br



Of. nº 0709 /2020-SG

Pirassununga, 04 de agosto de 2020.

Senhor Prefeito,

Encaminho a Vossa Excelência em anexo para as providências pertinentes, cópia das seguintes proposituras: Indicações nºs 275 a 289/2020; e Pedidos de Informações nºs 130, 131, 132, 133, 134 e 135/2020, apresentadas em Sessão Ordinária realizada em 03 de agosto de 2020.

Seguem, outrossim, os Autógrafos de Lei nºs 5510, 5511, 5512, 5513, 5514, 5515, 5516 e 5517, referentes aos Projetos de Lei nºs 100, 101, 103, 104, 105, 106, 108 e 109/2020, respectivamente; e Autógrafo de Lei Complementar nº 175, referente ao Projeto de Lei Complementar nº 01/2020, cujos projetos de autoria de Vereadores seguem cópia anexa.

Ao ensejo, renovo à Vossa Excelência os altaneiros votos de estima e consideração.



Jeferson Ricardo do Couto
Presidente

Excelentíssimo Senhor
DR. MILTON DIMAS TADEU URBAN
Prefeito Municipal de
PIRASSUNUNGA – SP

Recebi
Pirassununga, 4/8/2020
Daverro



PREFEITURA MUNICIPAL DE PIRASSUNUNGA
Estado de São Paulo
SECRETARIA MUNICIPAL DE ADMINISTRAÇÃO



Ofício nº 121/2020

A Secretarla para conferência e juntada nos respectivos projetos de lei.

A disposição dos Edis:

Piras: 05/08/2020.

Jeferson Ricardo do Couto
Presidente
Pirassununga, 5 de agosto de 2020.

Senhor Presidente,

Pelo presente encaminhamos a essa insigne Casa Legislativa, via original da Lei Complementar nº 174/2020 e das Leis nºs 5.590, 5.591, 5.592, 5.593, 5.594, 5.595, 5.596 e 5.597/2020.

Na oportunidade renovamos nossos votos de estima e consideração.


GEÓRGIA AUGUSTA ORTENZI
Secretária Municipal de Administração

Excelentíssimo Vereador
JEFERSON RICARDO DO COUTO
Câmara Municipal de Pirassununga
Nesta



CÂMARA MUNICIPAL DE PIRASSUNUNGA-SP

Rua Joaquim Procópio de Araújo, 1662 – Centro – Caixa Postal: 89
Fone: (19) 3561.2811 – e-mail: legislativo@camarapirassununga.sp.gov.br
sítio: www.camarapirassununga.sp.gov.br



JUNTADA

Neste ato procedo a juntada da **Lei nº 5.592, de 05 de agosto de 2020**, que “visa denominar de **ANDEJARO FERREIRA DA SILVA**, a **Rua 01**, do loteamento **Jardim Alto das Árvores**, neste **Município**”, no processo legislativo do Projeto de Lei nº 103/2020, a qual por mim foi lida e conferida com o Autógrafo de Lei.

Pirassununga, 10 de agosto de 2020.


Jéssica Pereira de Godoy
Analista Legislativo Secretaria



PREFEITURA MUNICIPAL DE PIRASSUNUNGA

Estado de São Paulo

SECRETARIA MUNICIPAL DE ADMINISTRAÇÃO



- LEI Nº 5.592, DE 5 DE AGOSTO DE 2020 -

*“Visa denominar via pública de
Andejaro Ferreira da Silva”.....*

**A CÂMARA MUNICIPAL DE PIRASSUNUNGA APROVA E O
PREFEITO MUNICIPAL DE PIRASSUNUNGA SANCIONA E PROMULGA A
SEGUINTE LEI:**

Art. 1º Fica denominada de **“ANDEJARO FERREIRA DA SILVA”**, a
Rua 01, do loteamento **Jardim Alto das Árvores**, neste Município.

Art. 2º Esta Lei entra em vigor na data de sua publicação, revogadas as
disposições em contrário.

Pirassununga, 5 de agosto de 2020.

DR. MILTON DIMAS TADEU URBAN
Prefeito Municipal

Publicada na Portaria.
Data supra.


GEÓRGIA AUGUSTA ORTENZI.
Secretária Municipal de Administração.
dag/.



CÂMARA MUNICIPAL DE PIRASSUNUNGA-SP

Rua Joaquim Procópio de Araújo, 1662 – Centro – Caixa Postal: 89
Fone: (19) 3561.2811 – e-mail: legislativo@camarapirassununga.sp.gov.br
sítio: www.camarapirassununga.sp.gov.br



JUNTADA

Neste ato procedo a juntada da publicação do Diário Oficial Eletrônico do Município de Pirassununga, edição nº 085, de 13 de agosto de 2020, da **Lei nº 5.592, de 05 de agosto de 2020, que “visa denominar de ANDEJARO FERREIRA DA SILVA, a Rua 01, do loteamento Jardim Alto das Árvores, neste Município”**, objeto de processo legislativo do Projeto de Lei nº 103/2020, a qual por mim foi lida e conferida.

Pirassununga, 17 de agosto de 2020.


Jéssica Pereira de Godoy
Analista Legislativo Secretaria

Pirassununga, 13 de agosto de 2020 | Ano 07 | Nº 085

contrário.

Pirassununga, 5 de agosto de 2020.

DR. MILTON DIMAS TADEU URBAN
Prefeito Municipal

Publicada na Portaria.

Data supra.

GEÓRGIA AUGUSTA ORTENZI.

Secretária Municipal de Administração.

dag/.

- LEI Nº 5.592. DE 5 DE AGOSTO DE 2020 -

"Visa denominar via pública de Andejaro Ferreira da Silva".....

A CÂMARA MUNICIPAL DE PIRASSUNUNGA APROVA E O PREFEITO MUNICIPAL DE PIRASSUNUNGA SANCIONA E PROMULGA A SEGUINTE LEI:

Art. 1º Fica denominada de "ANDEJARO FERREIRA DA SILVA", a Rua 01, do loteamento Jardim Alto das Árvores, neste Município.

Art. 2º Esta Lei entra em vigor na data de sua publicação, revogadas as disposições em contrário.

Pirassununga, 5 de agosto de 2020.

DR. MILTON DIMAS TADEU URBAN
Prefeito Municipal

Publicada na Portaria.

Data supra.

GEÓRGIA AUGUSTA ORTENZI.

Secretária Municipal de Administração.

dag/.

- LEI Nº 5.593. DE 5 DE AGOSTO DE 2020 -

"Visa denominar via pública de Diego Augusto Oliveira da Silva - Cabo Diego Silva".....

A CÂMARA MUNICIPAL DE PIRASSUNUNGA APROVA E O PREFEITO MUNICIPAL DE PIRASSUNUNGA SANCIONA E PROMULGA A SEGUINTE LEI:

Art. 1º Fica denominada de "DIEGO AUGUSTO OLIVEIRA DA SILVA - CABO DIEGO SILVA", a Rua 10, do loteamento Jardim Alto das Árvores, neste Município.

Art. 2º Esta Lei entra em vigor na data de sua publicação, revogadas as disposições em contrário.

Pirassununga, 5 de agosto de 2020.

DR. MILTON DIMAS TADEU URBAN
Prefeito Municipal

Publicada na Portaria.

Data supra.

GEÓRGIA AUGUSTA ORTENZI.

Secretária Municipal de Administração.

dag/.

- LEI Nº 5.594. DE 5 DE AGOSTO DE 2020 -

"Visa denominar via pública de Abílio Ferreira Fernandes".....

A CÂMARA MUNICIPAL DE PIRASSUNUNGA APROVA E O PREFEITO MUNICIPAL DE PIRASSUNUNGA SANCIONA E PROMULGA A SEGUINTE LEI:

Art. 1º Fica denominada de "ABÍLIO FERREIRA FERNANDES", a Rua 03, do loteamento Jardim Alto das Árvores, neste Município.

Art. 2º Esta Lei entra em vigor na data de sua publicação, revogadas as disposições em contrário.

Pirassununga, 5 de agosto de 2020.

DR. MILTON DIMAS TADEU URBAN
Prefeito Municipal

Publicada na Portaria.

Data supra.

GEÓRGIA AUGUSTA ORTENZI.

Secretária Municipal de Administração.

dag/.

- LEI Nº 5.595. DE 5 DE AGOSTO DE 2020 -

"Visa denominar via pública de Carlos Metzner".....

A CÂMARA MUNICIPAL DE PIRASSUNUNGA APROVA E O PREFEITO MUNICIPAL DE PIRASSUNUNGA SANCIONA E PROMULGA A SEGUINTE LEI:

Art. 1º Fica denominada de "CARLOS METZNER", a Rua 04, do loteamento Jardim Alto das Árvores, neste Município.

Art. 2º Esta Lei entra em vigor na data de sua publicação, revogadas as disposições em contrário.

Pirassununga, 5 de agosto de 2020.

DR. MILTON DIMAS TADEU URBAN
Prefeito Municipal

Publicada na Portaria.